

A land blessed with favorable natural conditions from its Pacific coastline to its mountain range

太平洋から山間地まで自然条件に恵まれた地

Hamamatsu is located roughly in the center of the Japanese archipelago facing the Pacific Ocean. To the north are the Akaishi mountains, to the east is the Tenryu River flows and to the south lies the broad Enshunada dunes. Along with the teeming Lake Hamana to the west, Hamamatsu is encompassed in each cardinal direction by a different, rich natural environment. The mountains are the home of our forestry industry, known here as "Tenryu Birin" (or beautiful Tenryu forest). Delicious vegetables and fruits and flowers are grown throughout the inland Mikatahara Plateau and plains. Near the brackish Lake Hamana, there are eel and soft-shelled turtle farms. And in Enshunada, where Japan's "Kuroshio" (or the Japan Current) flows, sardines and tiger puffer fish abound. These are but a few examples of the agriculture, forestry and fisheries being undertaken in this region of warm climate and abundant water.

日本列島のほぼ中央、太平洋に面する場所に位置する浜松市。北には赤石山脈を抱き、東には天竜川が流れ、南には広大な砂丘を持つ遠州灘。西には多様な生物が住む浜名湖があり、四方を異なる環境で囲まれた自然豊かなエリアです。山間部では「天竜美林」で知られる林業が行われ、内陸の三方原台地や平野部では野菜やくだもの、花きづくりが盛んです。汽水湖である浜名湖周辺では、うなぎやスッポンの養殖、黒潮が流れる遠州灘では、シラス漁やトラフグ漁など、温暖な気候と豊かな水に恵まれた農林水産業が営まれています。

Area / Width

面積 / 幅

Area **1,558.04 km²**

Width East-West 東西 **52km** / North-South 南北 **73km**
Approx. およそ

Population / Households

人口 / 世帯数

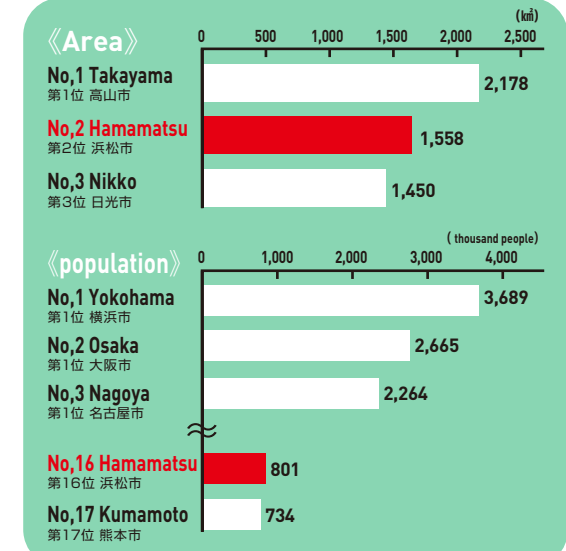
population **810,847 people**

Households **322,755 home**

Municipal Ranking

(cities, towns and villages)

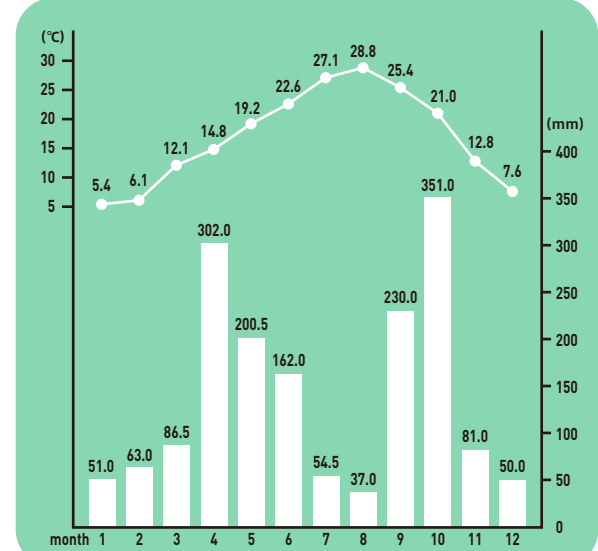
全国市町村ランキング



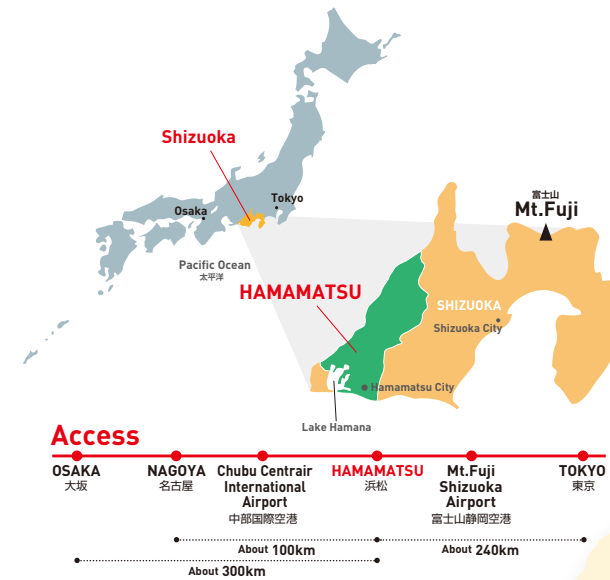
資料:2010年国勢調査

Average Temperature and Rainfall

平均気温と降水量



(2013年の平均)資料:気象庁ホームページ



By shuttle bus from Central Japan International Airport - approx. 2 hours

中部国際空港より シャトルバス 約2時間

By shuttle bus from Mt. Fuji Shizuoka Airport - approx. 1 hour 30 minutes

富士山静岡空港より シャトルバス 約1時間30分

SHINKANSEN Central Japan Railway Company

From Tokyo - approx. 1 hour 30 minutes (Hikari)

From Nagoya - approx. 30 minutes (Hikari)

From Osaka - approx. 2 hour (Hikari)

JR 東海道新幹線

東 京より およそ1時間30分

名古屋より およそ30分

大阪より およそ2時間20分



Area map

