地 積 計 算 簿

大字： 高塚町　　字：　　地番： 5118

精度区分　甲二　　地目： 宅地

所有者：　　住所：

図面番号： V⁵51-2

筆界未定：

一筆略図

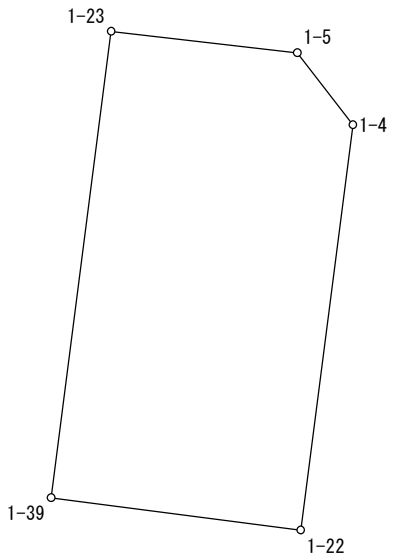

SCALE = 1 / 250

Ｎｏ．	図面番号	点番	点名	X	Y	距離	方向角
1	V⁵51-2	171	1-22	-144821.496	-75013.657	8.301	277-19-47
2		173	1-39	-144820.437	-75021.890	15.508	7-19-41
3		172	1-23	-144805.056	-75019.912	6.182	96-31-46
4		147	1-5	-144805.759	-75013.770	3.001	142-24-17
5		146	1-4	-144808.137	-75011.939	13.469	187-19-41
1		171	1-22	-144821.496	-75013.657		

面積＝　126 .9247115
坪数＝　38 .39

地 積 計 算 簿

大字： 高塚町　　字：　　地番： 5119

精度区分　甲二　　地目： 宅地

所有者：　　住所：

図面番号： V⁵51-2

筆界未定：

一筆略図

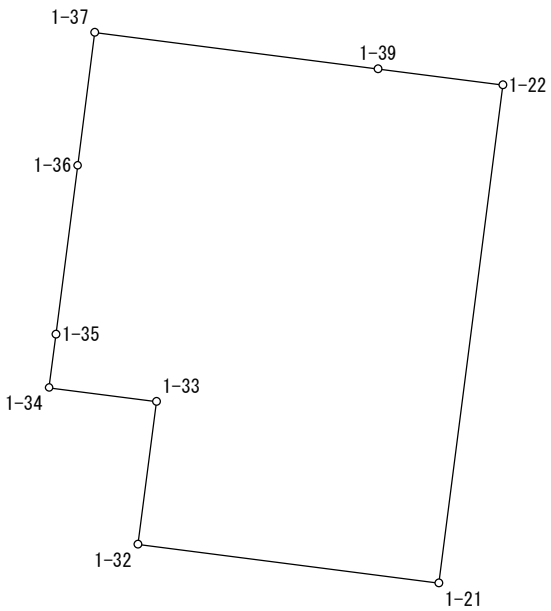

SCALE = 1 / 500

Ｎｏ．	図面番号	点番	点名	X	Y	距離	方向角
1	V⁵51-2	166	1-33	-144842.366	-75036.501	7.134	277-18-44
2		168	1-34	-144841.458	-75043.577	3.549	7-20-00
3		174	1-35	-144837.938	-75043.124	11.224	7-19-30
4		179	1-36	-144826.806	-75041.693	8.842	7-19-45
5		170	1-37	-144818.036	-75040.565	18.829	97-19-34
6		173	1-39	-144820.437	-75021.890	8.301	97-19-47
7		171	1-22	-144821.496	-75013.657	33.112	187-19-38
8		164	1-21	-144854.338	-75017.880	19.995	277-19-37
9		165	1-32	-144851.788	-75037.712	9.500	7-19-26
1		166	1-33	-144842.366	-75036.501		

面積＝　830 .5707260
坪数＝　251 .24

地 積 計 算 簿

大字： 高塚町　　字：　　地番： 5120

精度区分　甲二　　地目： 宅地

所有者：　　住所：

図面番号： V⁵51-2

筆界未定：

一筆略図

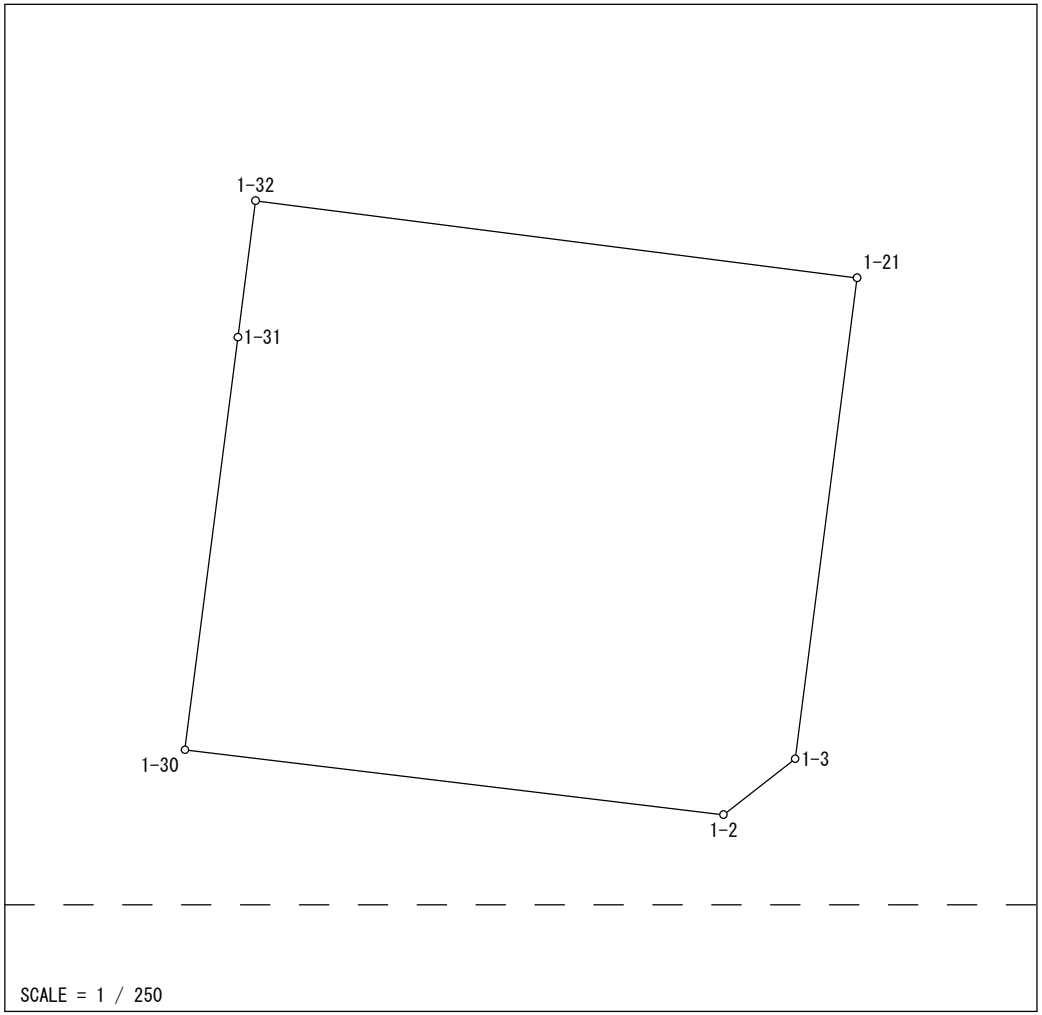

Ｎｏ．	図面番号	点番	点名	X	Y	距離	方向角
1	V⁵51-2	162	1-31	-144856.292	-75038.291	4.541	7-19-31
2		165	1-32	-144851.788	-75037.712	19.995	97-19-37
3		164	1-21	-144854.338	-75017.880	15.982	187-19-48
4		145	1-3	-144870.189	-75019.919	3.000	232-01-34
5		144	1-2	-144872.035	-75022.284	17.885	276-52-07
6		161	1-30	-144869.896	-75040.041	13.716	7-19-49
1		162	1-31	-144856.292	-75038.291		

面積＝　361 .2204640

坪数＝　109 .26

地 積 計 算 簿

大字： 高塚町　　字：　　地番： 5121

精度区分　甲二　　地目： 宅地

所有者：　　住所：

図面番号： V⁵51-2

筆界未定：

一筆略図

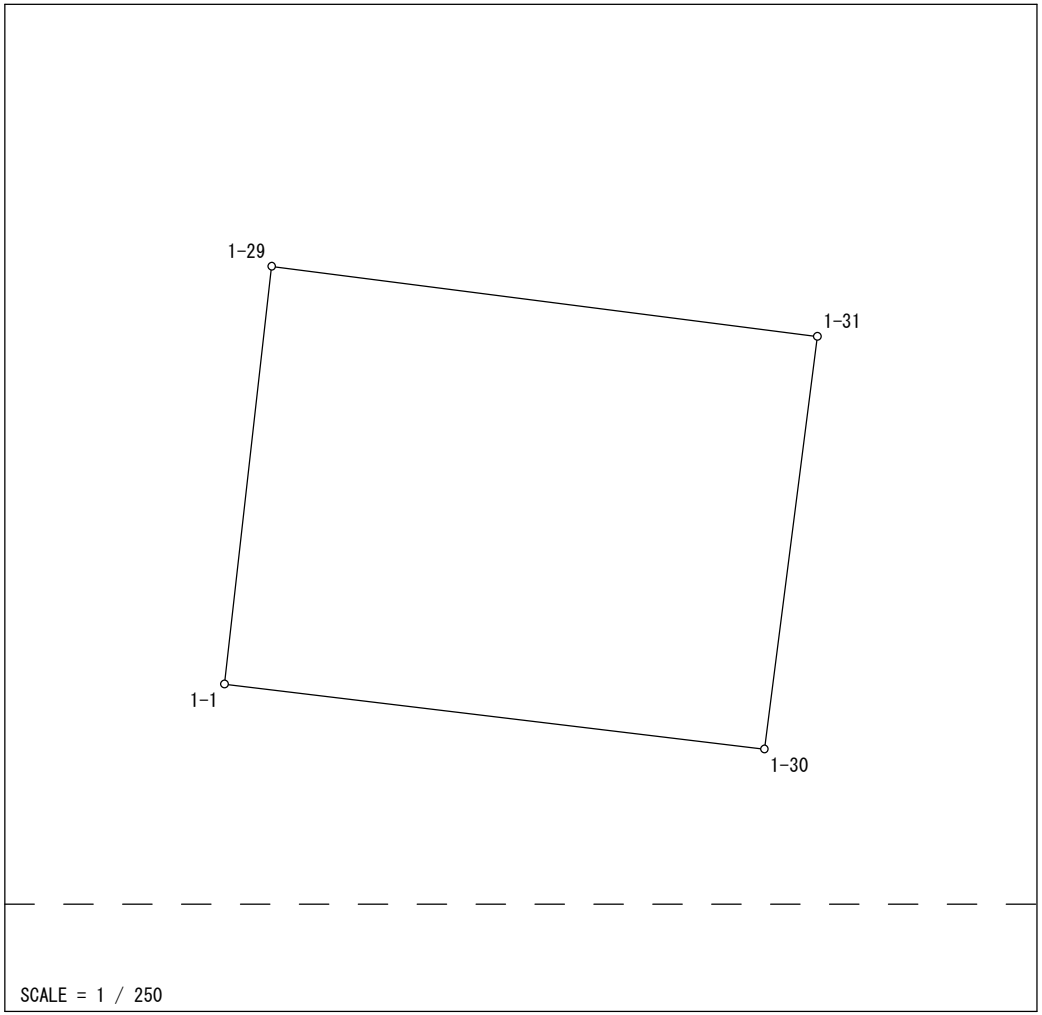

Ｎｏ．	図面番号	点番	点名	X	Y	距離	方向角
1	V⁵51-2	163	1-29	-144853.978	-75056.287	18.144	97-19-38
2		162	1-31	-144856.292	-75038.291	13.716	187-19-49
3		161	1-30	-144869.896	-75040.041	17.933	276-52-11
4		143	1-1	-144867.751	-75057.845	13.861	6-27-14
1		163	1-29	-144853.978	-75056.287		

面積＝　248 .7117430

坪数＝　75 .23

地 積 計 算 簿

大字： 高塚町　　字：　　地番： 5122

精度区分　甲二　　地目： 宅地

所有者：　　住所：

図面番号： V⁵51-2

筆界未定：

一筆略図

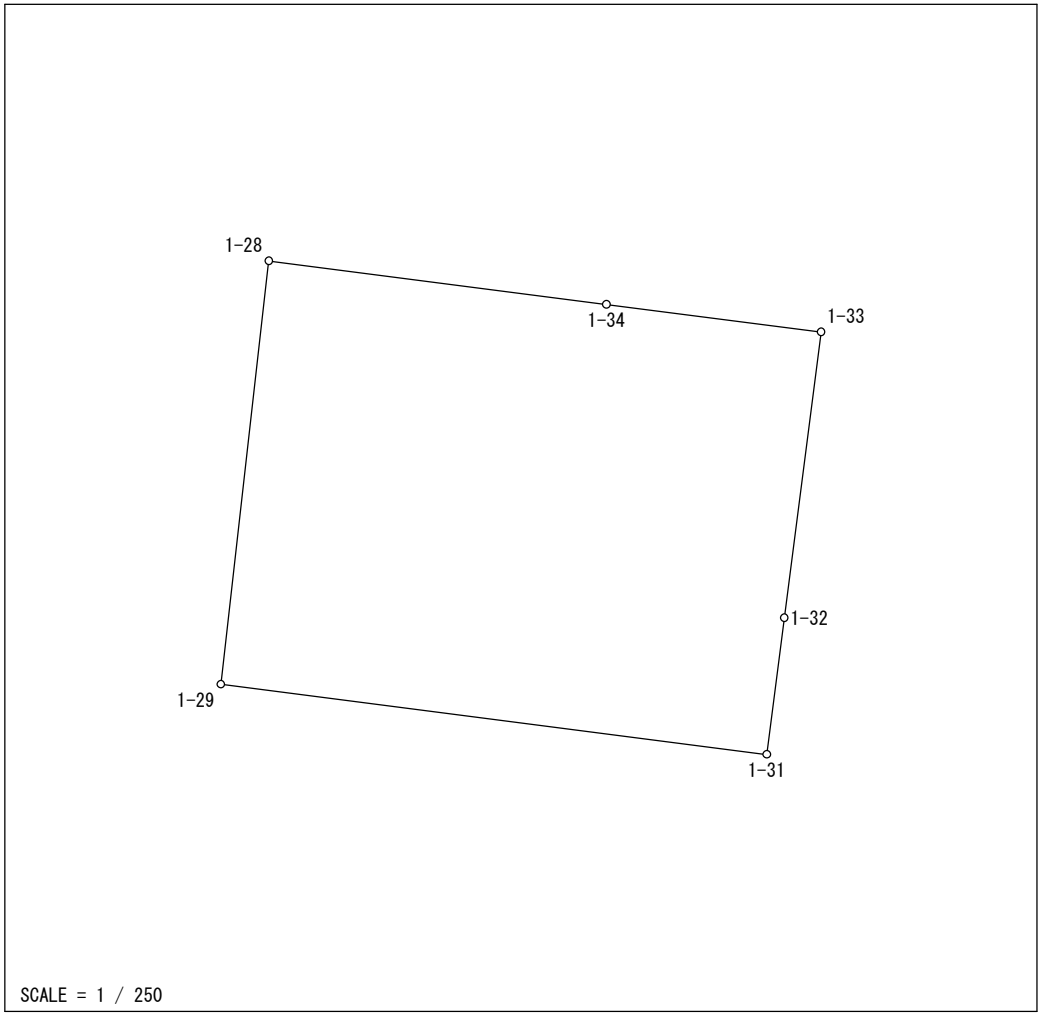

Ｎｏ．	図面番号	点番	点名	X	Y	距離	方向角
1	V⁵51-2	167	1-28	-144840.026	-75054.709	11.224	97-19-49
2		168	1-34	-144841.458	-75043.577	7.134	97-18-44
3		166	1-33	-144842.366	-75036.501	9.500	187-19-26
4		165	1-32	-144851.788	-75037.712	4.541	187-19-31
5		162	1-31	-144856.292	-75038.291	18.144	277-19-38
6		163	1-29	-144853.978	-75056.287	14.041	6-27-10
1		167	1-28	-144840.026	-75054.709		

面積＝　256 .2304550
坪数＝　77 .50

地 積 計 算 簿

大字： 高塚町　　字：　　地番： 5123

精度区分　甲二　　地目： 宅地

所有者：　　住所：

図面番号： V⁵51-2

筆界未定：

一筆略図

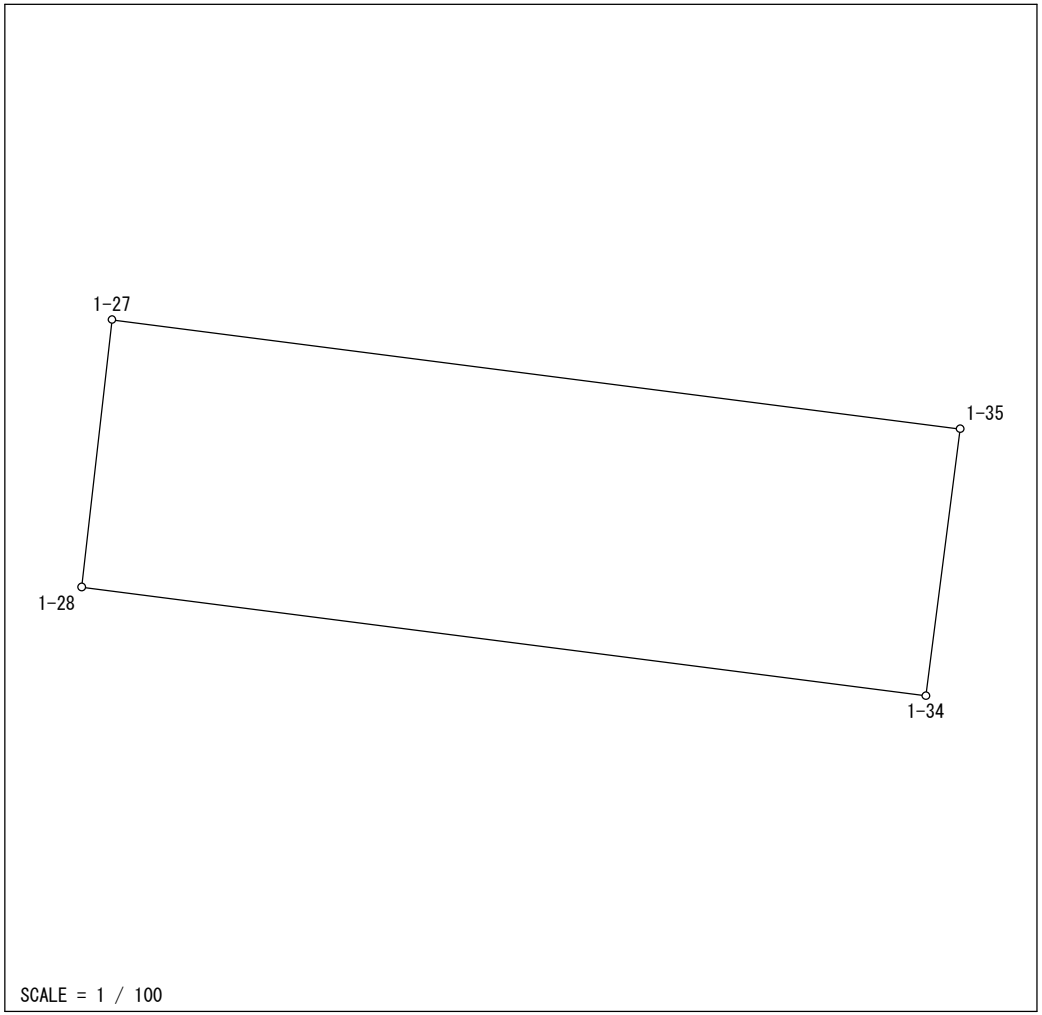

Ｎｏ．	図面番号	点番	点名	X	Y	距離	方向角
1	V⁵51-2	167	1-28	-144840.026	-75054.709	3.549	6-27-15
2		175	1-27	-144836.499	-75054.310	11.278	97-19-50
3		174	1-35	-144837.938	-75043.124	3.549	187-20-00
4		168	1-34	-144841.458	-75043.577	11.224	277-19-49
1		167	1-28	-144840.026	-75054.709		

面積＝　39 .9302595

坪数＝　12 .07

地 積 計 算 簿

大字： 高塚町　　字：　　地番： 5124

精度区分　甲二　　地目： 宅地

所有者：　　住所：

図面番号： V⁵51-2

筆界未定：

一筆略図

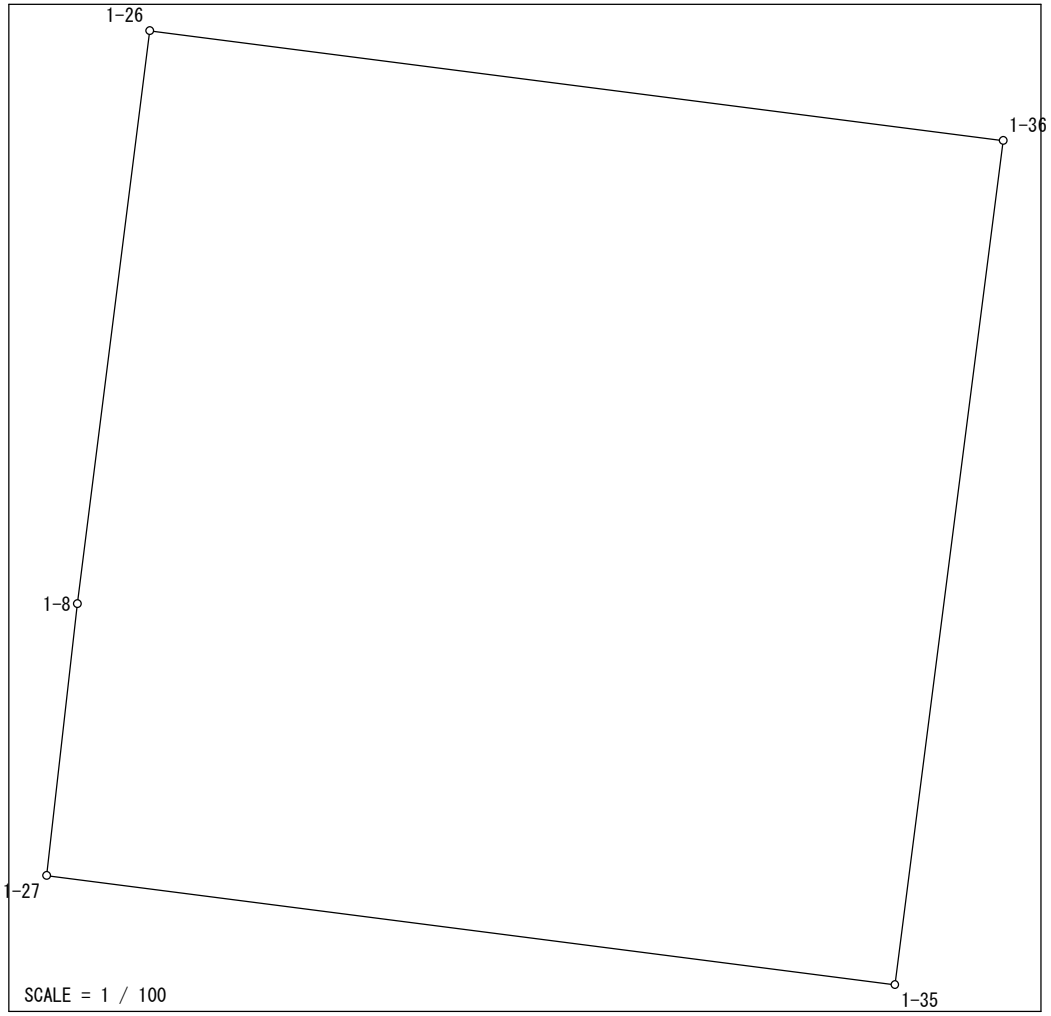

Ｎｏ．	図面番号	点番	点名	X	Y	距離	方向角
1	V⁵51-2	179	1-36	-144826.806	-75041.693	11.224	187-19-30
2		174	1-35	-144837.938	-75043.124	11.278	277-19-50
3		175	1-27	-144836.499	-75054.310	3.606	6-26-56
4		150	1-8	-144832.916	-75053.905	7.618	7-12-05
5		178	1-26	-144825.358	-75052.950	11.350	97-19-47
1		179	1-36	-144826.806	-75041.693		

面積＝　127 .1630265

坪数＝　38 .46

地 積 計 算 簿

大字： 高塚町　　字：　　地番： 5125

精度区分　甲二　　地目： 宅地

所有者：　　住所：

図面番号： V⁵51-2

筆界未定：

一筆略図

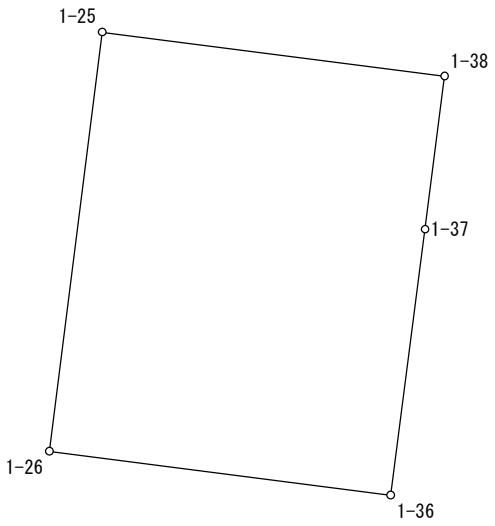

SCALE = 1 / 250

Ｎｏ．	図面番号	点番	点名	X	Y	距離	方向角
1	V⁵51-2	177	1-38	-144812.988	-75039.916	5.090	187-19-34
2		170	1-37	-144818.036	-75040.565	8.842	187-19-45
3		179	1-36	-144826.806	-75041.693	11.350	277-19-47
4		178	1-26	-144825.358	-75052.950	13.932	7-12-13
5		176	1-25	-144811.536	-75051.203	11.380	97-19-50
1		177	1-38	-144812.988	-75039.916		

面積＝　158 .3351470
坪数＝　47 .89

地 積 計 算 簿

大字： 高塚町　　字：　　地番： 5126

精度区分　甲二　　地目： 宅地

所有者：　　住所：

図面番号： V⁵51-2

筆界未定：

一筆略図

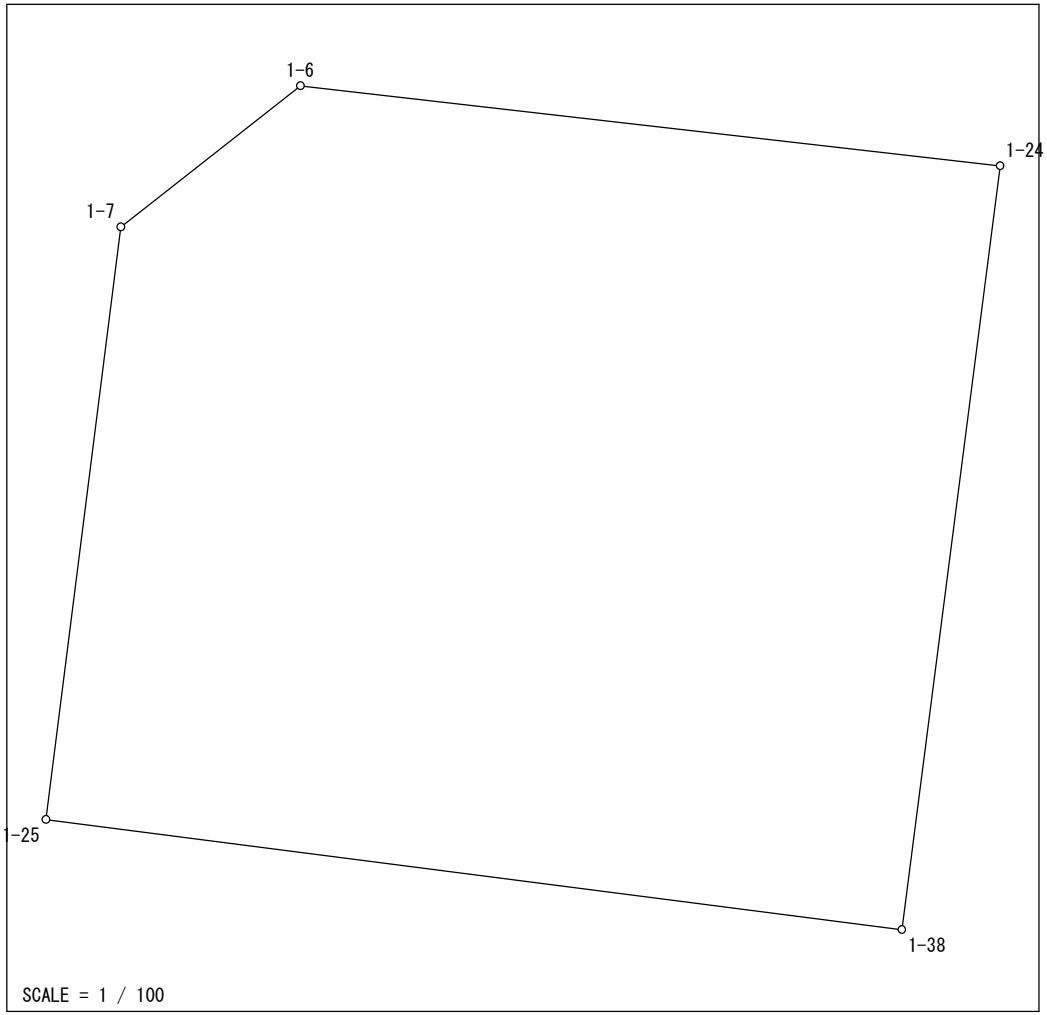

Ｎｏ．	図面番号	点番	点名	Ｘ	Ｙ	距離	方向角
1	V⁵51-2	177	1-38	-144812.988	-75039.916	11.380	277-19-50
2		176	1-25	-144811.536	-75051.203	7.876	7-12-22
3		149	1-7	-144803.722	-75050.215	3.011	51-49-29
4		148	1-6	-144801.861	-75047.848	9.287	96-31-22
5		169	1-24	-144802.916	-75038.621	10.155	187-19-36
1		177	1-38	-144812.988	-75039.916		

面積＝　112 .5154120
坪数＝　34 .03

地 積 計 算 簿

大字： 高塚町　　字：　　地番： 5127

精度区分　甲二　　地目： 宅地

所有者：　　住所：

図面番号： V⁵51-2

筆界未定：

一筆略図

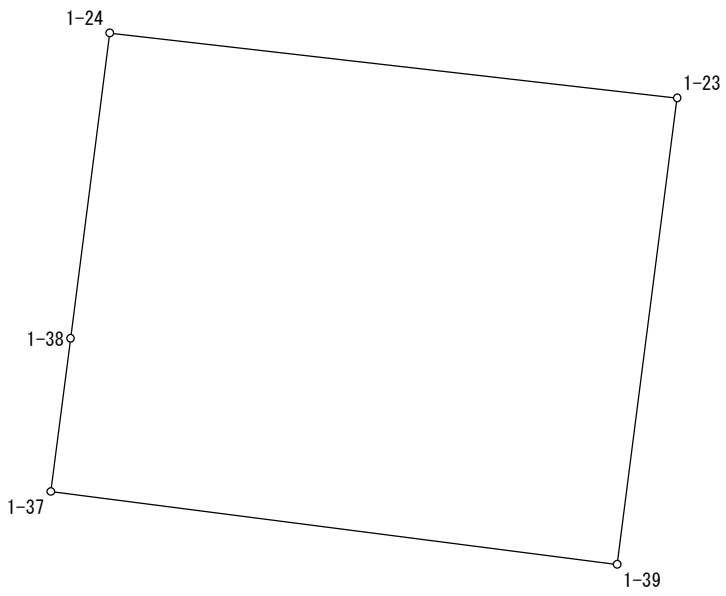

SCALE = 1 / 250

Ｎｏ．	図面番号	点番	点名	X	Y	距離	方向角
1	V⁵51-2	173	1-39	-144820.437	-75021.890	18.829	277-19-34
2		170	1-37	-144818.036	-75040.565	5.090	7-19-34
3		177	1-38	-144812.988	-75039.916	10.155	7-19-36
4		169	1-24	-144802.916	-75038.621	18.831	96-31-31
5		172	1-23	-144805.056	-75019.912	15.508	187-19-41
1		173	1-39	-144820.437	-75021.890		

面積＝　289 .5150125
坪数＝　87 .57