# 地 積 計 算 簿

大字： 高塚町　　字：　　地番： 5108

精度区分　甲二　　地目： 宅地

所有者：　　住所：

図面番号： V⁵41-4　V⁵51-2

筆界未定：

## 一筆略図

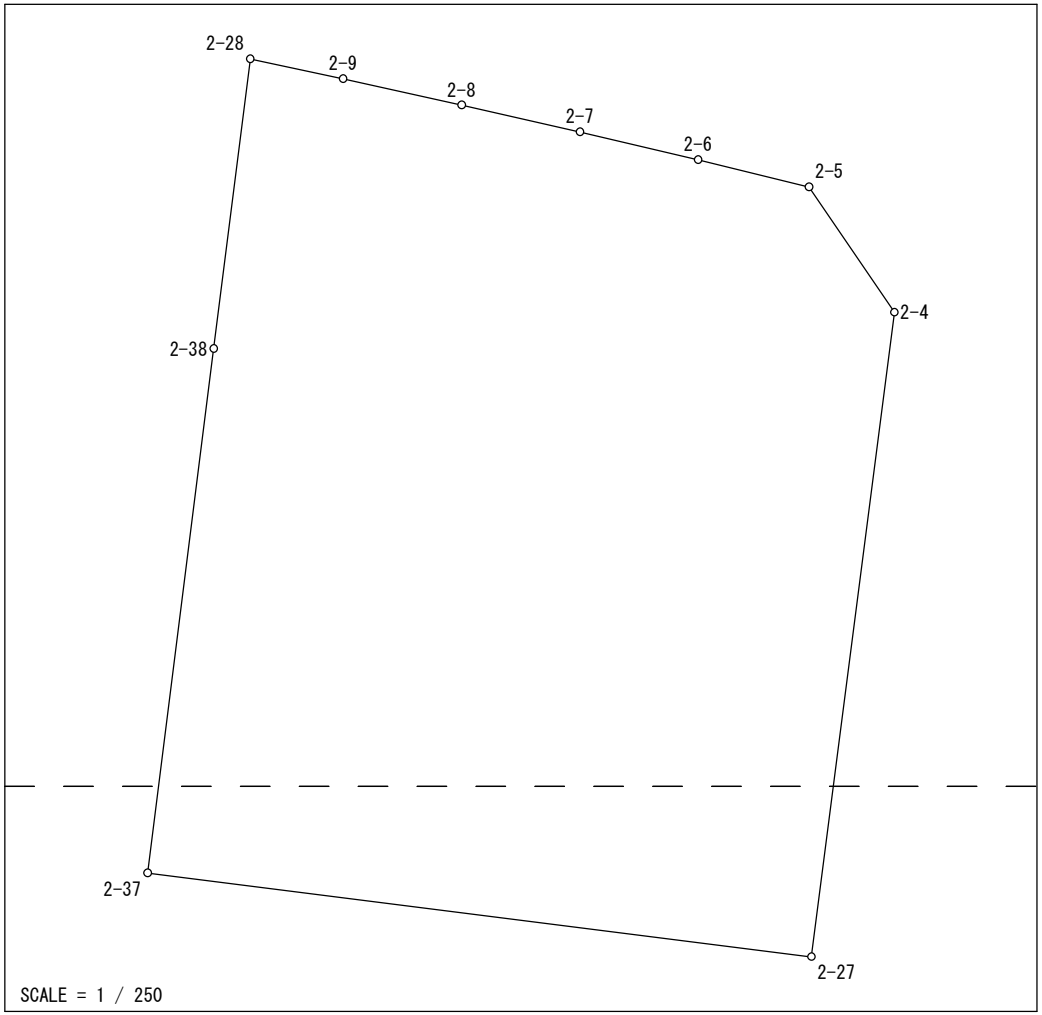


| Ｎｏ． | 図面番号 | 点番 | 点名 | X | Y | 距離 | 方向角 |
|---|---|---|---|---|---|---|---|
| 1 | V⁵41-4 | 97 | 2-38 | -144735.569 | -75024.891 | 9.634 | 7-11-08 |
| 2 | | 95 | 2-28 | -144726.011 | -75023.686 | 3.132 | 102-07-41 |
| 3 | | 19 | 2-9 | -144726.669 | -75020.624 | 4.003 | 102-31-21 |
| 4 | | 24 | 2-8 | -144727.537 | -75016.716 | 4.000 | 102-46-05 |
| 5 | | 18 | 2-7 | -144728.421 | -75012.815 | 4.003 | 103-16-21 |
| 6 | | 17 | 2-6 | -144729.340 | -75008.919 | 3.769 | 103-45-08 |
| 7 | | 4 | 2-5 | -144730.236 | -75005.258 | 4.997 | 145-48-27 |
| 8 | | 3 | 2-4 | -144734.369 | -75002.450 | 21.422 | 187-19-56 |
| 9 | V⁵51-2 | 93 | 2-27 | -144755.616 | -75005.184 | 22.059 | 277-10-57 |
| 10 | | 94 | 2-37 | -144752.858 | -75027.070 | 17.426 | 7-11-00 |
| 1 | | 97 | 2-38 | -144735.569 | -75024.891 | | |

面積＝　568 .6019115
坪数＝　172 .00

# 地 積 計 算 簿

大字： 高塚町　　字：　　地番： 5109

精度区分　甲二　　地目： 宅地

所有者：　　住所：

図面番号： V⁵51-2

筆界未定：

一筆略図

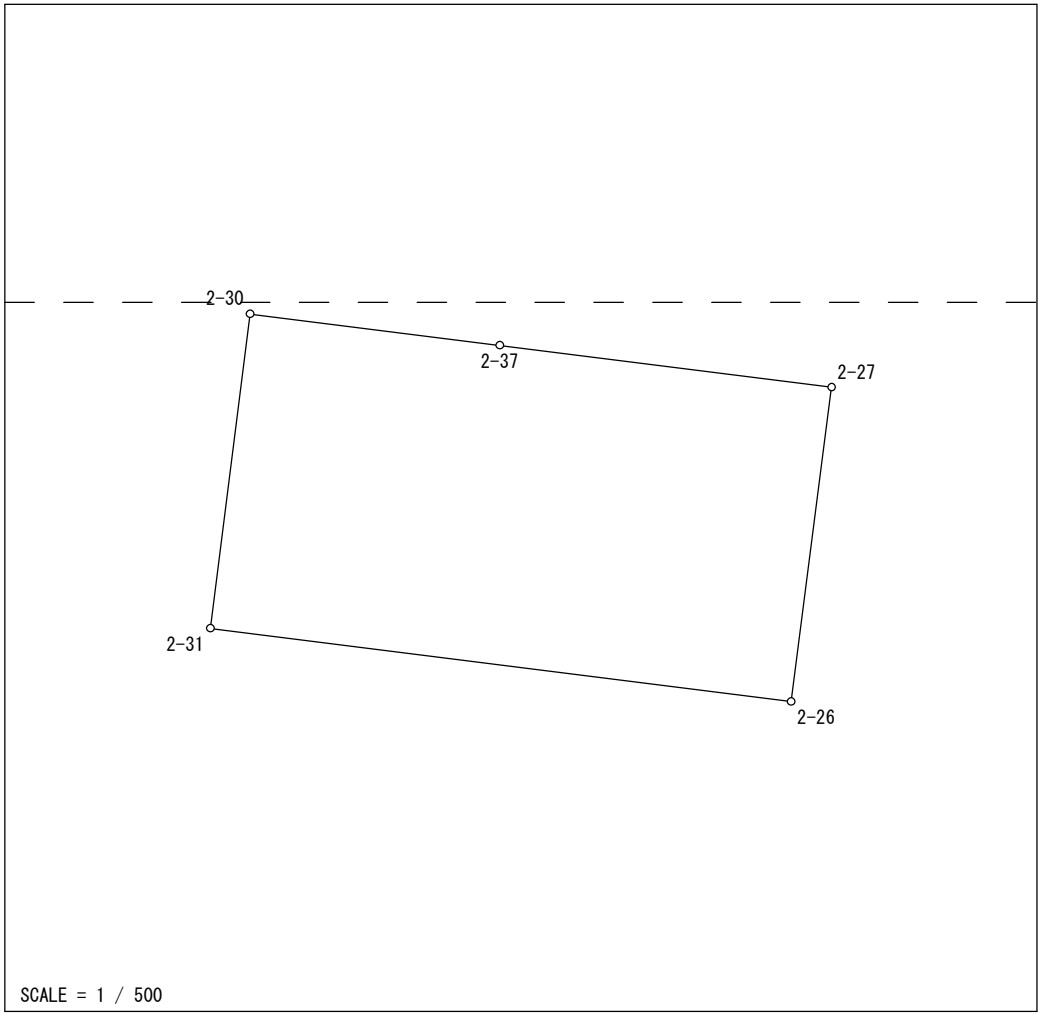


| Ｎｏ． | 図面番号 | 点番 | 点名 | X | Y | 距離 | 方向角 |
|---|---|---|---|---|---|---|---|
| 1 | V⁵51-2 | 99 | 2-26 | -144776.344 | -75007.851 | 38.599 | 277-11-02 |
| 2 | | 98 | 2-31 | -144771.517 | -75046.147 | 20.899 | 7-11-37 |
| 3 | | 92 | 2-30 | -144750.783 | -75043.530 | 16.590 | 97-11-06 |
| 4 | | 94 | 2-37 | -144752.858 | -75027.070 | 22.059 | 97-10-57 |
| 5 | | 93 | 2-27 | -144755.616 | -75005.184 | 20.899 | 187-19-54 |
| 1 | | 99 | 2-26 | -144776.344 | -75007.851 | | |

面積＝　807 .1851260

坪数＝　244 .17

# 地 積 計 算 簿

大字： 高塚町　　字：　　地番： 5110

精度区分　甲二　　地目： 宅地

所有者：　　住所：

図面番号： V⁵51-2

筆界未定：

## 一筆略図




| Ｎｏ． | 図面番号 | 点番 | 点名 | X | Y | 距離 | 方向角 |
|---|---|---|---|---|---|---|---|
| 1 | V⁵51-2 | 99 | 2-26 | -144776.344 | -75007.851 | 5.322 | 187-19-45 |
| 2 | | 101 | 2-25 | -144781.623 | -75008.530 | 38.586 | 277-11-00 |
| 3 | | 100 | 2-32 | -144776.798 | -75046.813 | 5.323 | 7-11-16 |
| 4 | | 98 | 2-31 | -144771.517 | -75046.147 | 38.599 | 97-11-02 |
| 1 | | 99 | 2-26 | -144776.344 | -75007.851 | | |

面積＝　205 .4140450

坪数＝　62 .13

# 地 積 計 算 簿

大字： 高塚町　　字：　　地番： 5111

精度区分　甲二　　地目： 宅地

所有者：　　住所：

図面番号： V⁵51-2

筆界未定：

## 一筆略図




| Ｎｏ． | 図面番号 | 点番 | 点名 | X | Y | 距離 | 方向角 |
|---|---|---|---|---|---|---|---|
| 1 | V⁵51-2 | 103 | 2-24 | -144786.790 | -75009.194 | 2.422 | 277-11-12 |
| 2 | | 106 | 2-36 | -144786.487 | -75011.597 | 21.430 | 277-11-22 |
| 3 | | 109 | 2-35 | -144783.805 | -75032.859 | 11.661 | 277-11-34 |
| 4 | | 105 | 2-34 | -144782.345 | -75044.428 | 3.060 | 277-11-24 |
| 5 | | 102 | 2-33 | -144781.962 | -75047.464 | 5.205 | 7-11-06 |
| 6 | | 100 | 2-32 | -144776.798 | -75046.813 | 38.586 | 97-11-00 |
| 7 | | 101 | 2-25 | -144781.623 | -75008.530 | 5.209 | 187-19-22 |
| 1 | | 103 | 2-24 | -144786.790 | -75009.194 | | |

面積＝　200 .9004330

坪数＝　60 .77

# 地 積 計 算 簿

大字： 高塚町　　字：　　地番： 5112

精度区分　甲二　　地目： 宅地

所有者：　　住所：

図面番号： V⁵51-2

筆界未定：

## 一筆略図

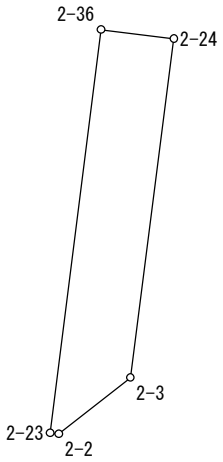


SCALE = 1 / 250

| Ｎｏ． | 図面番号 | 点番 | 点名 | X | Y | 距離 | 方向角 |
|---|---|---|---|---|---|---|---|
| 1 | V⁵51-2 | 7 | 2-3 | -144797.964 | -75010.632 | 2.999 | 231-47-48 |
| 2 | | 8 | 2-2 | -144799.819 | -75012.989 | 0.289 | 276-33-33 |
| 3 | | 107 | 2-23 | -144799.786 | -75013.276 | 13.405 | 7-11-44 |
| 4 | | 106 | 2-36 | -144786.487 | -75011.597 | 2.422 | 97-11-12 |
| 5 | | 103 | 2-24 | -144786.790 | -75009.194 | 11.266 | 187-19-59 |
| 1 | | 7 | 2-3 | -144797.964 | -75010.632 | | |

面積＝　30 .0002100
坪数＝　9 .07

# 地 積 計 算 簿

大字： 高塚町　　字：　　地番： 5113

精度区分　甲二　　地目： 宅地

所有者：　　住所：

図面番号： V⁵51-2

筆界未定：

## 一筆略図

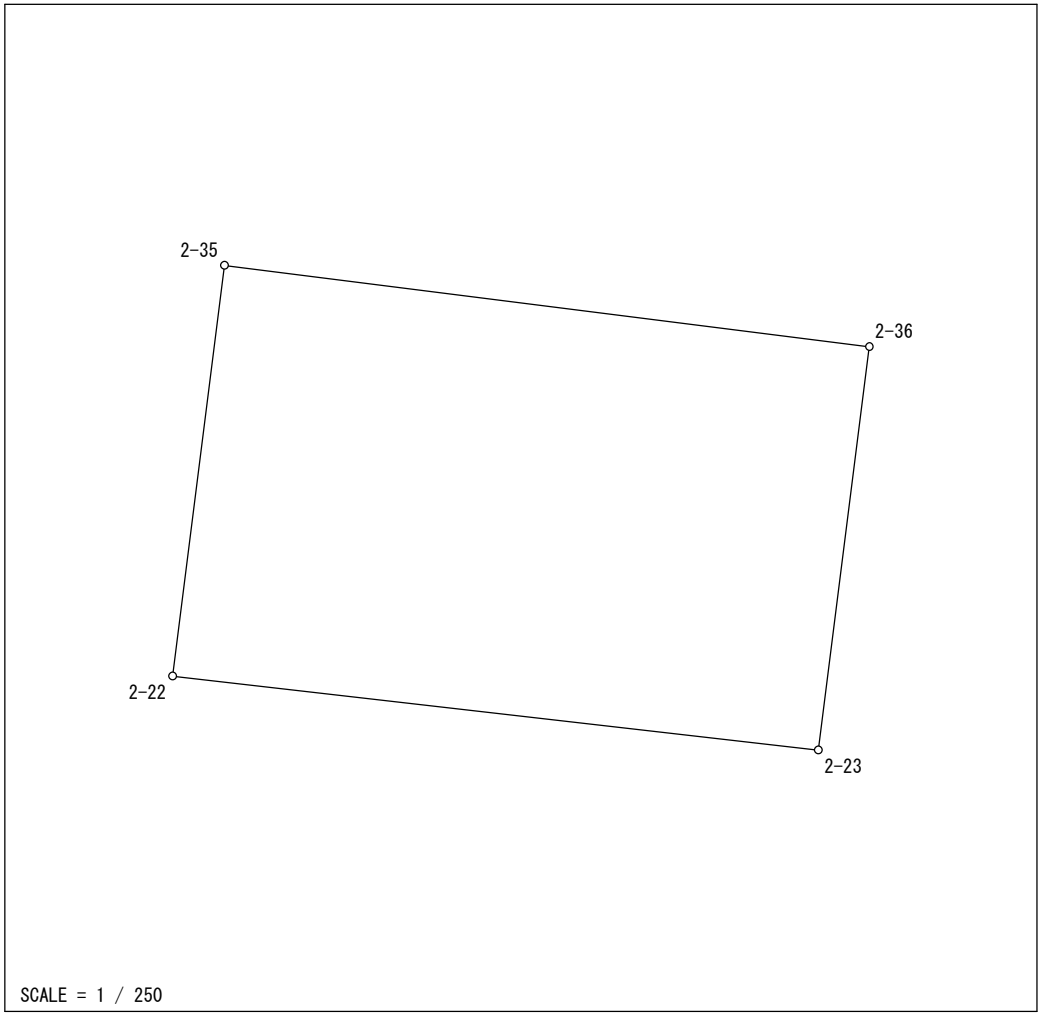


| Ｎｏ． | 図面番号 | 点番 | 点名 | X | Y | 距離 | 方向角 |
|---|---|---|---|---|---|---|---|
| 1 | V⁵51-2 | 107 | 2-23 | -144799.786 | -75013.276 | 21.431 | 276-31-17 |
| 2 | | 108 | 2-22 | -144797.352 | -75034.568 | 13.654 | 7-11-24 |
| 3 | | 109 | 2-35 | -144783.805 | -75032.859 | 21.430 | 97-11-22 |
| 4 | | 106 | 2-36 | -144786.487 | -75011.597 | 13.405 | 187-11-44 |
| 1 | | 107 | 2-23 | -144799.786 | -75013.276 | | |

面積＝　289 .9344230

坪数＝　87 .70

# 地 積 計 算 簿

大字： 高塚町　　字：　　地番： 5114

精度区分　甲二　　地目： 宅地

所有者：　　住所：

図面番号： V⁵51-2

筆界未定：

## 一筆略図

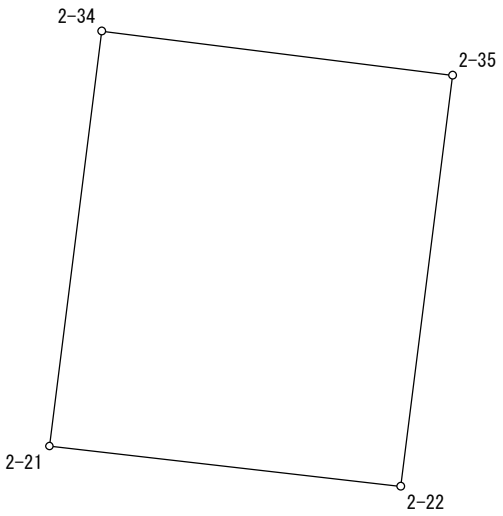


SCALE = 1 / 250

| Ｎｏ． | 図面番号 | 点番 | 点名 | X | Y | 距離 | 方向角 |
|---|---|---|---|---|---|---|---|
| 1 | V⁵51-2 | 109 | 2-35 | -144783.805 | -75032.859 | 13.654 | 187-11-24 |
| 2 | | 108 | 2-22 | -144797.352 | -75034.568 | 11.661 | 276-31-09 |
| 3 | | 104 | 2-21 | -144796.028 | -75046.154 | 13.791 | 7-11-22 |
| 4 | | 105 | 2-34 | -144782.345 | -75044.428 | 11.661 | 97-11-34 |
| 1 | | 109 | 2-35 | -144783.805 | -75032.859 | | |

面積＝　160 .0184225

坪数＝　48 .40

# 地 積 計 算 簿

大字： 高塚町　　字：　　地番： 5115

精度区分　甲二　　地目： 宅地

所有者：　　住所：

図面番号： V⁵51-2

筆界未定：

一筆略図

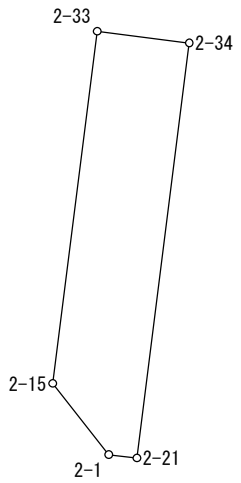


SCALE = 1 / 250

| Ｎｏ． | 図面番号 | 点番 | 点名 | X | Y | 距離 | 方向角 |
|---|---|---|---|---|---|---|---|
| 1 | V⁵51-2 | 102 | 2-33 | -144781.962 | -75047.464 | 3.060 | 97-11-24 |
| 2 | | 105 | 2-34 | -144782.345 | -75044.428 | 13.791 | 187-11-22 |
| 3 | | 104 | 2-21 | -144796.028 | -75046.154 | 0.937 | 276-29-44 |
| 4 | | 48 | 2-1 | -144795.922 | -75047.085 | 2.987 | 321-52-46 |
| 5 | | 47 | 2-15 | -144793.572 | -75048.929 | 11.702 | 7-11-31 |
| 1 | | 102 | 2-33 | -144781.962 | -75047.464 | | |

面積＝　40 .0054110
坪数＝　12 .10

# 地 積 計 算 簿

大字： 高塚町　　字：　　地番： 5116

精度区分　甲二　　地目： 宅地

所有者：　　住所：

図面番号： V⁵41-4　V⁵51-2

筆界未定：

## 一筆略図

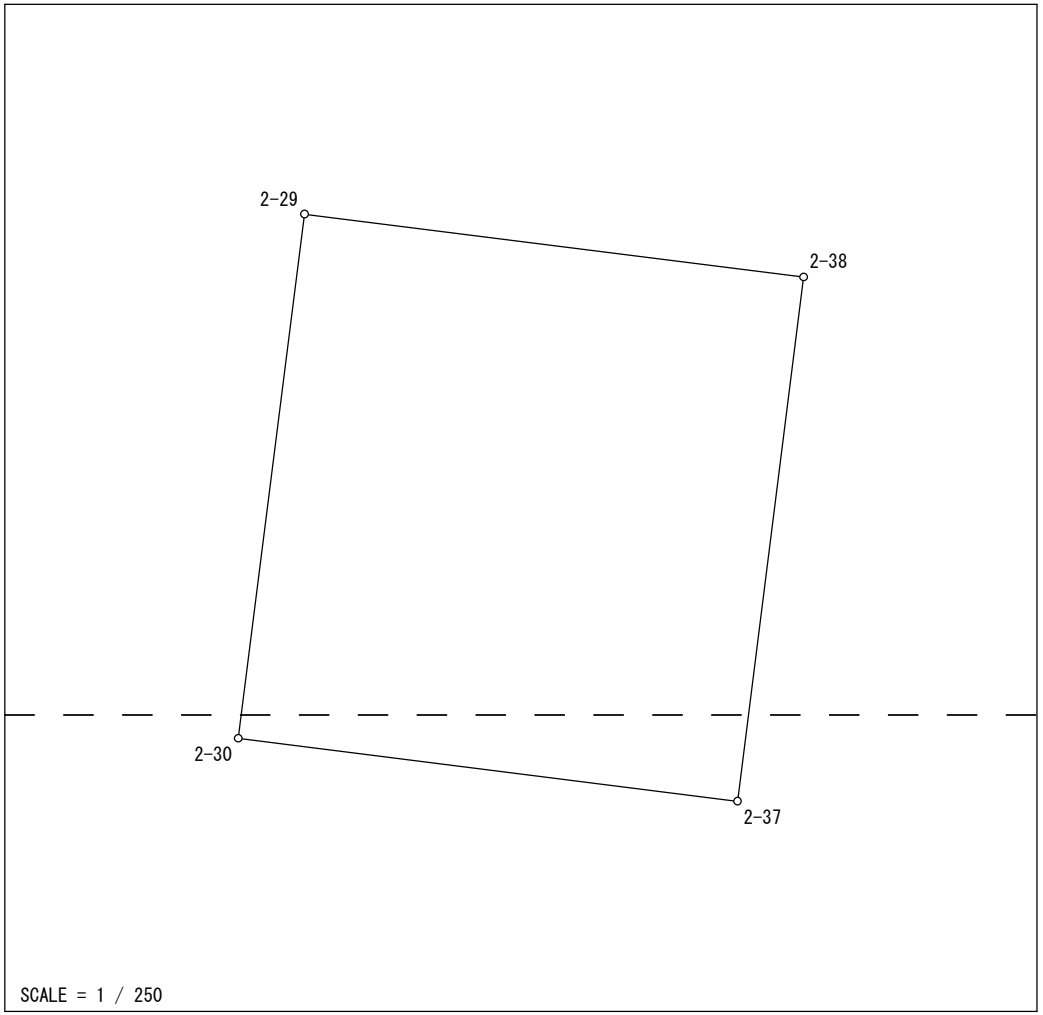


| Ｎｏ． | 図面番号 | 点番 | 点名 | X | Y | 距離 | 方向角 |
|---|---|---|---|---|---|---|---|
| 1 | V⁵41-4 | 96 | 2-29 | -144733.494 | -75041.349 | 16.588 | 97-11-09 |
| 2 | | 97 | 2-38 | -144735.569 | -75024.891 | 17.426 | 187-11-00 |
| 3 | V⁵51-2 | 94 | 2-37 | -144752.858 | -75027.070 | 16.590 | 277-11-06 |
| 4 | | 92 | 2-30 | -144750.783 | -75043.530 | 17.426 | 7-11-23 |
| 1 | | 96 | 2-29 | -144733.494 | -75041.349 | | |

面積＝　289 .0831510

坪数＝　87 .44

# 地 積 計 算 簿

大字： 高塚町　　字：　　地番： 5117

精度区分　甲二　　地目： 宅地

所有者：　　住所：

図面番号： V⁵41-4

筆界未定：

## 一筆略図

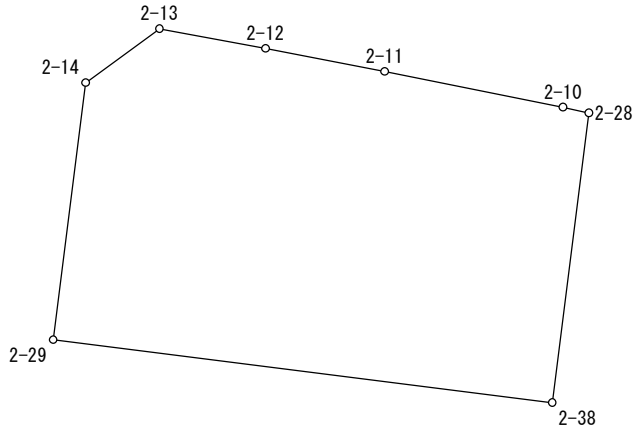


SCALE = 1 / 250

| Ｎｏ． | 図面番号 | 点番 | 点名 | X | Y | 距離 | 方向角 |
|---|---|---|---|---|---|---|---|
| 1 | V⁵41-4 | 121 | 2-12 | -144723.887 | -75034.348 | 4.001 | 100-57-52 |
| 2 | | 21 | 2-11 | -144724.648 | -75030.420 | 6.002 | 101-20-51 |
| 3 | | 20 | 2-10 | -144725.829 | -75024.535 | 0.868 | 102-05-58 |
| 4 | | 95 | 2-28 | -144726.011 | -75023.686 | 9.634 | 187-11-08 |
| 5 | | 97 | 2-38 | -144735.569 | -75024.891 | 16.588 | 277-11-09 |
| 6 | | 96 | 2-29 | -144733.494 | -75041.349 | 8.546 | 7-11-33 |
| 7 | | 23 | 2-14 | -144725.015 | -75040.279 | 3.016 | 53-49-59 |
| 8 | | 22 | 2-13 | -144723.235 | -75037.844 | 3.556 | 100-33-51 |
| 1 | | 121 | 2-12 | -144723.887 | -75034.348 | | |

面積＝　167 .1480385

坪数＝　50 .56