地 積 計 算 簿

大字： 高塚町　　字：　　地番： 5101

精度区分　甲二　　地目： 宅地

所有者：　　住所：

図面番号： V⁵41-4　V⁵51-2

筆界未定：

一筆略図

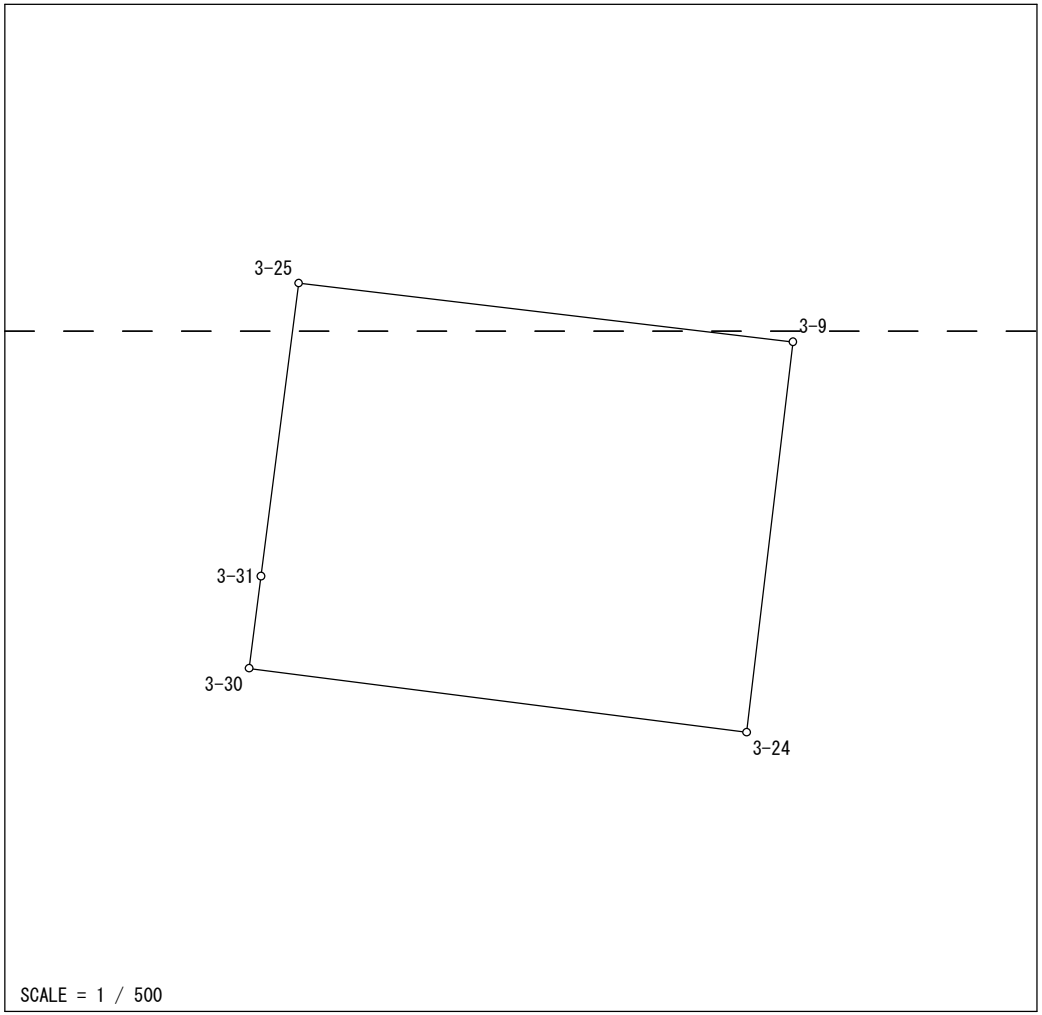

Ｎｏ．	図面番号	点番	点名	X	Y	距離	方向角
1	V⁵51-2	91	3-24	-144776.467	-74937.096	33.080	277-19-58
2		90	3-30	-144772.245	-74969.905	6.115	7-19-42
3		83	3-31	-144766.180	-74969.125	19.492	7-20-00
4	V⁵41-4	81	3-25	-144746.847	-74966.637	32.820	96-46-57
5	V⁵51-2	78	3-9	-144750.723	-74934.047	25.924	186-45-16
1		91	3-24	-144776.467	-74937.096		

面積＝　848 .9526710
坪数＝　256 .80

地 積 計 算 簿

大字： 高塚町　　字：　　地番： 5102

精度区分　甲二　　地目： 宅地

所有者：　　住所：

図面番号： V⁵51-2

筆界未定：

一筆略図

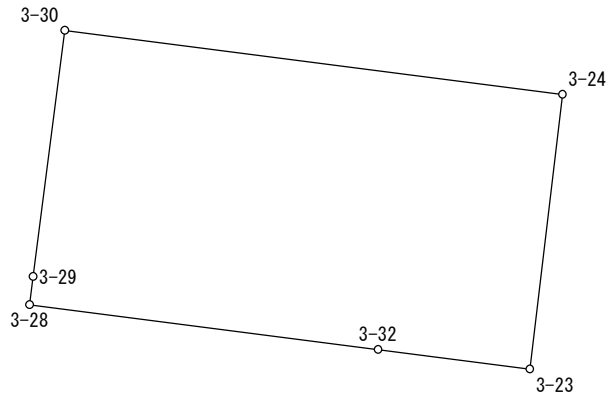

SCALE = 1 / 500

Ｎｏ．	図面番号	点番	点名	X	Y	距離	方向角
1	V⁵51-2	84	3-29	-144788.483	-74971.995	16.372	7-20-03
2		90	3-30	-144772.245	-74969.905	33.080	97-19-58
3		91	3-24	-144776.467	-74937.096	18.237	186-45-17
4		86	3-23	-144794.577	-74939.241	10.100	277-19-57
5		89	3-32	-144793.288	-74949.258	23.164	277-19-53
6		87	3-28	-144790.332	-74972.233	1.864	7-20-05
1		84	3-29	-144788.483	-74971.995		

面積＝　604 .9155435

坪数＝　182 .98

地 積 計 算 簿

大字： 高塚町　　字：　　地番： 5103

精度区分　甲二　　地目： 宅地

所有者：　　住所：

図面番号： V⁵51-2

筆界未定：

一筆略図

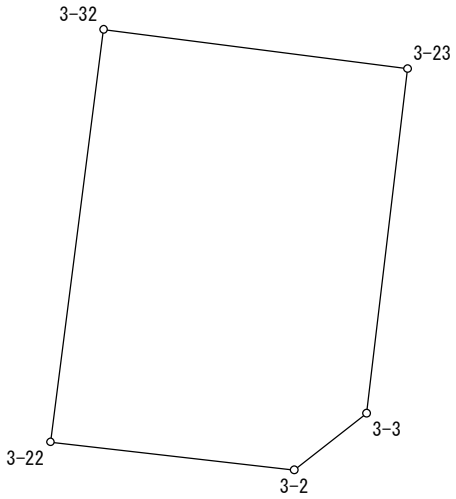

SCALE = 1 / 250

Ｎｏ．	図面番号	点番	点名	X	Y	距離	方向角
1	V⁵51-2	89	3-32	-144793.288	-74949.258	10.100	97-19-57
2		86	3-23	-144794.577	-74939.241	11.441	186-45-22
3		12	3-3	-144805.939	-74940.587	3.031	232-01-20
4		11	3-2	-144807.804	-74942.976	8.085	276-30-44
5		88	3-22	-144806.887	-74951.009	13.711	7-20-13
1		89	3-32	-144793.288	-74949.258		

面積＝　136 .3946180
坪数＝　41 .25

地 積 計 算 簿

大字： 高塚町　　字：　　地番： 5104

精度区分　甲二　　地目： 宅地

所有者：　　住所：

図面番号： V⁵51-2

筆界未定：

一筆略図

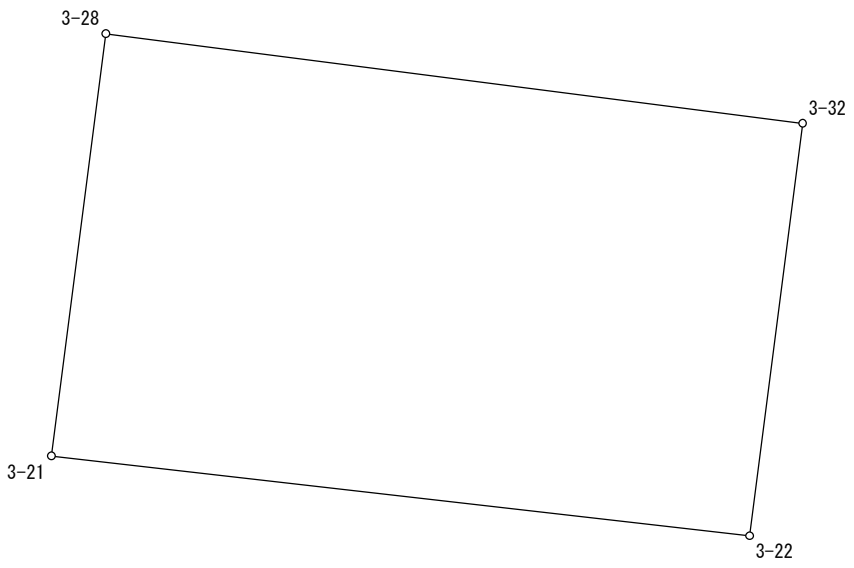

SCALE = 1 / 250

Ｎｏ．	図面番号	点番	点名	X	Y	距離	方向角
1	V⁵51-2	87	3-28	-144790.332	-74972.233	23.164	97-19-53
2		89	3-32	-144793.288	-74949.258	13.711	187-20-13
3		88	3-22	-144806.887	-74951.009	23.166	276-30-31
4		80	3-21	-144804.261	-74974.026	14.044	7-20-06
1		87	3-28	-144790.332	-74972.233		

面積＝　321 .4625960

坪数＝　97 .24

地 積 計 算 簿

大字： 高塚町　　字：　　地番： 5105

精度区分　甲二　　地目： 宅地

所有者：　　住所：

図面番号： V⁵51-2

筆界未定：

一筆略図

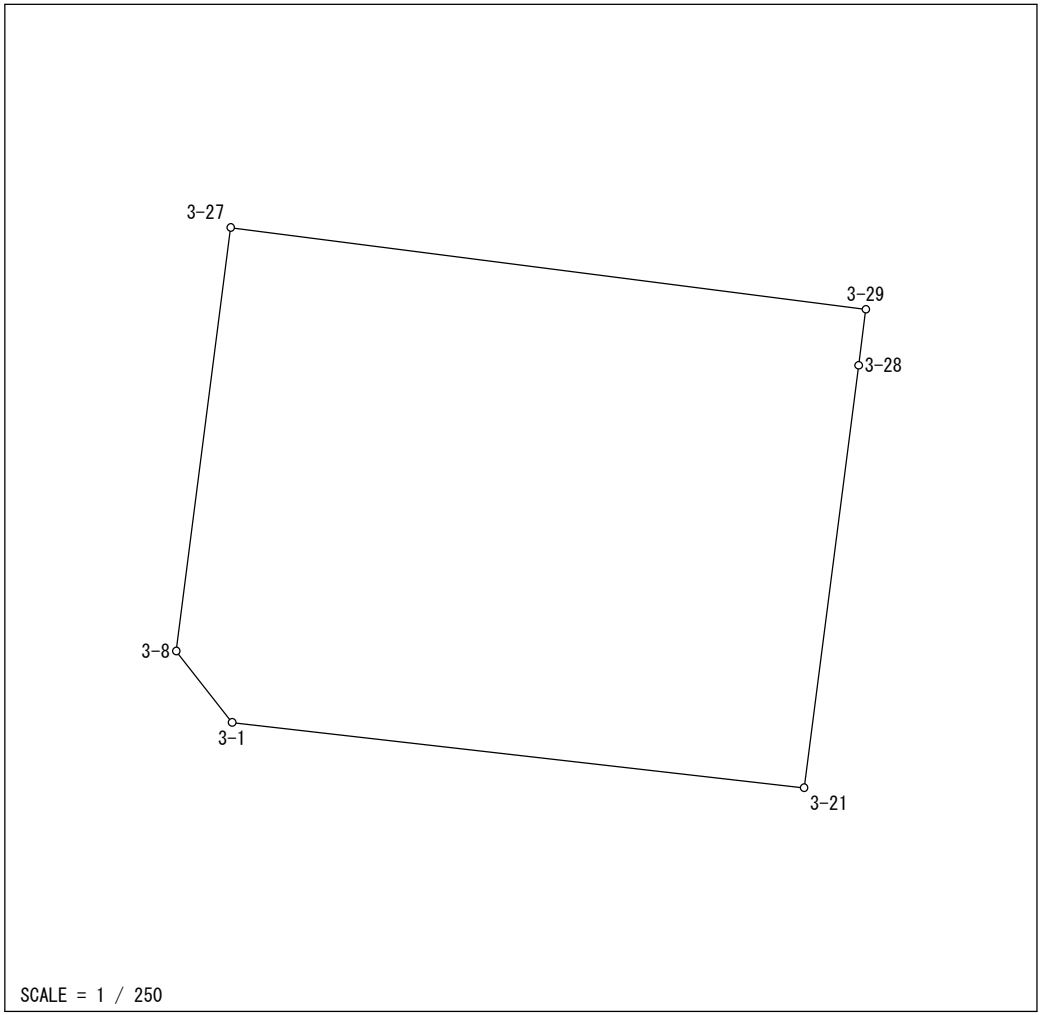

Ｎｏ．	図面番号	点番	点名	X	Y	距離	方向角
1	V⁵51-2	5	3-8	-144799.754	-74994.730	14.081	7-19-55
2		85	3-27	-144785.788	-74992.933	21.111	97-20-04
3		84	3-29	-144788.483	-74971.995	1.864	187-20-05
4		87	3-28	-144790.332	-74972.233	14.044	187-20-06
5		80	3-21	-144804.261	-74974.026	18.982	276-30-34
6		6	3-1	-144802.109	-74992.886	2.991	321-56-19
1		5	3-8	-144799.754	-74994.730		

面積＝　336 .7658095

坪数＝　101 .87

地 積 計 算 簿

大字： 高塚町　　字：　　地番： 5106

精度区分　甲二　　地目： 宅地

所有者：　　住所：

図面番号： V⁵51-2

筆界未定：

一筆略図

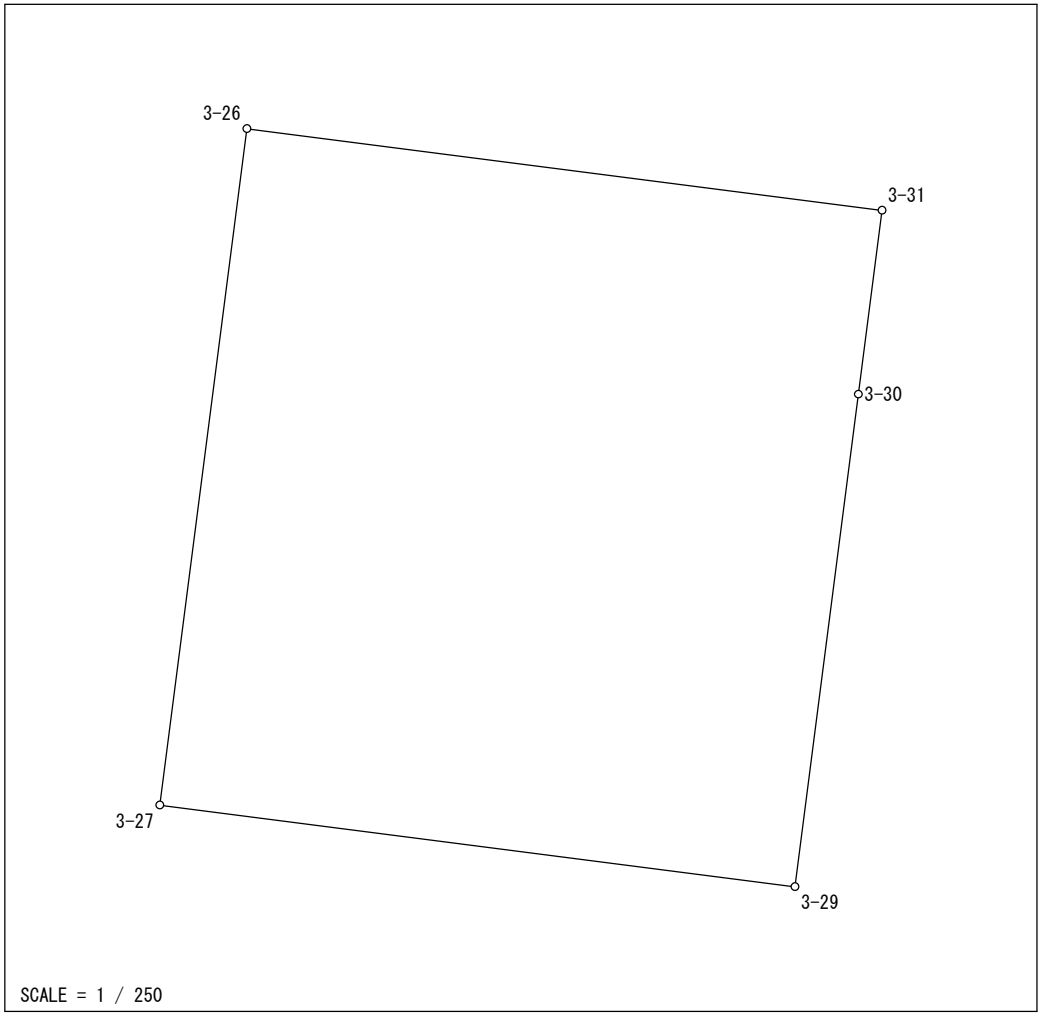

Ｎｏ．	図面番号	点番	点名	X	Y	距離	方向角
1	V⁵51-2	82	3-26	-144763.485	-74990.062	21.110	97-20-05
2		83	3-31	-144766.180	-74969.125	6.115	187-19-42
3		90	3-30	-144772.245	-74969.905	16.372	187-20-03
4		84	3-29	-144788.483	-74971.995	21.111	277-20-04
5		85	3-27	-144785.788	-74992.933	22.487	7-20-07
1		82	3-26	-144763.485	-74990.062		

面積＝　474 .7101650

坪数＝　143 .59

地 積 計 算 簿

大字： 高塚町　　字：　　地番： 5107

精度区分　甲二　　地目： 宅地

所有者：　　住所：

図面番号： V⁵41-4　V⁵51-2

筆界未定：

一筆略図

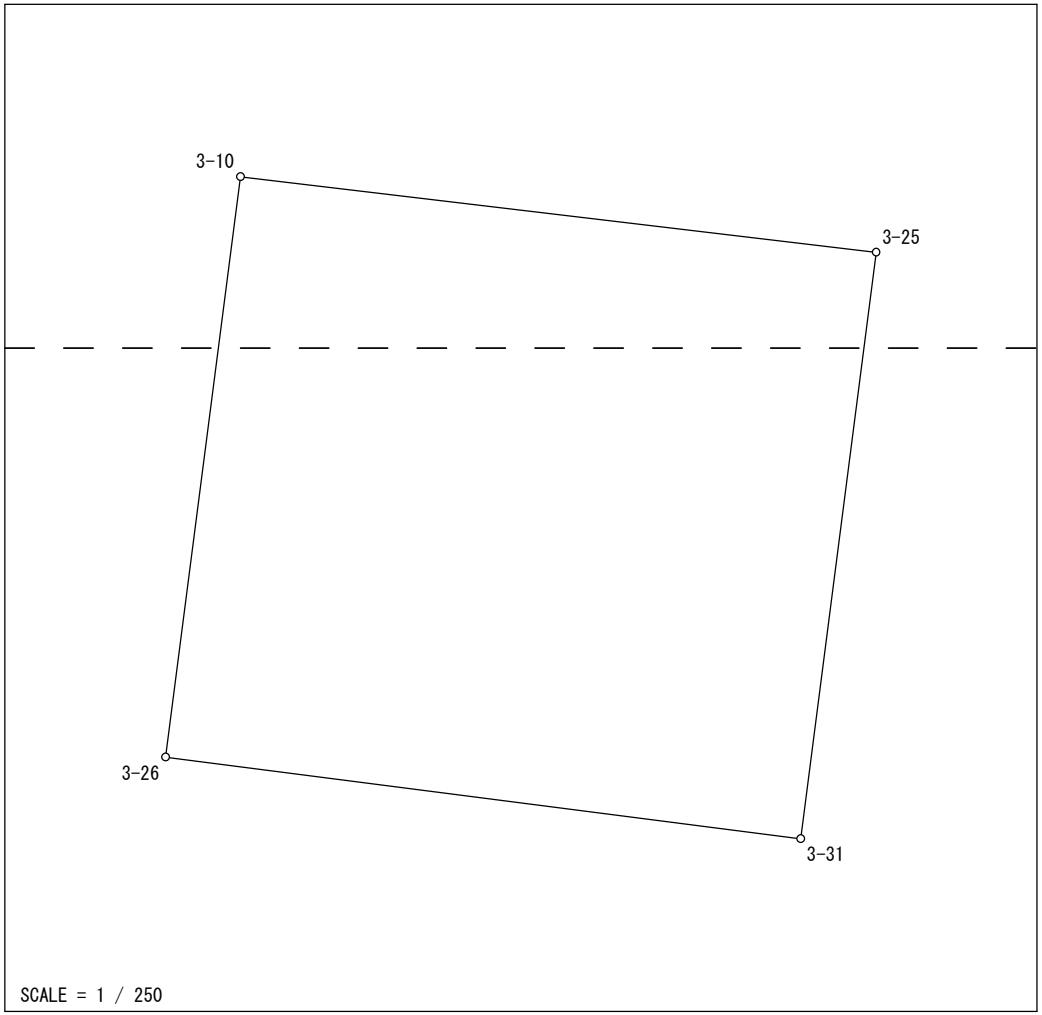

Ｎｏ．	図面番号	点番	点名	X	Y	距離	方向角
1	V⁵51-2	83	3-31	-144766.180	-74969.125	21.110	277-20-05
2		82	3-26	-144763.485	-74990.062	19.289	7-19-59
3	V⁵41-4	79	3-10	-144744.354	-74987.600	21.111	96-46-55
4		81	3-25	-144746.847	-74966.637	19.492	187-20-00
1		83	3-31	-144766.180	-74969.125		

面積＝　409 .3305500

坪数＝　123 .82

地 積 計 算 簿

大字： 高塚町　　字：　　地番： 5502

精度区分　甲二　　地目： 公園

所有者：　　住所：

図面番号： V⁵41-4　V⁵51-2

筆界未定：

一筆略図

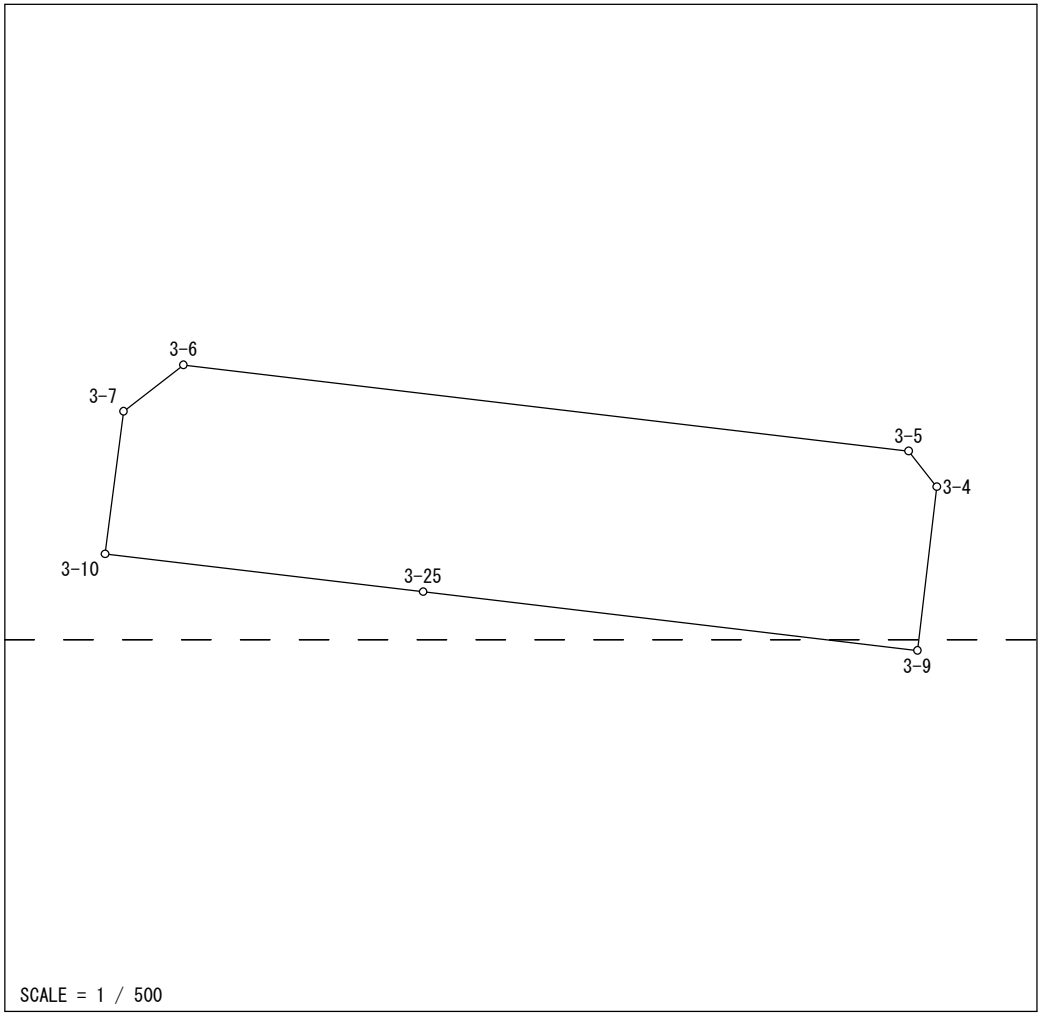

Ｎｏ．	図面番号	点番	点名	X	Y	距離	方向角
1	V⁵41-4	15	3-4	-144739.927	-74932.768	10.871	186-45-23
2	V⁵51-2	78	3-9	-144750.723	-74934.047	32.820	276-46-57
3	V⁵41-4	81	3-25	-144746.847	-74966.637	21.111	276-46-55
4		79	3-10	-144744.354	-74987.600	9.471	7-19-39
5		1	3-7	-144734.960	-74986.392	5.006	52-08-53
6		2	3-6	-144731.888	-74982.439	48.151	96-46-58
7		16	3-5	-144737.575	-74934.625	2.997	141-42-27
1		15	3-4	-144739.927	-74932.768		

面積＝　691 .1538305
坪数＝　209 .07