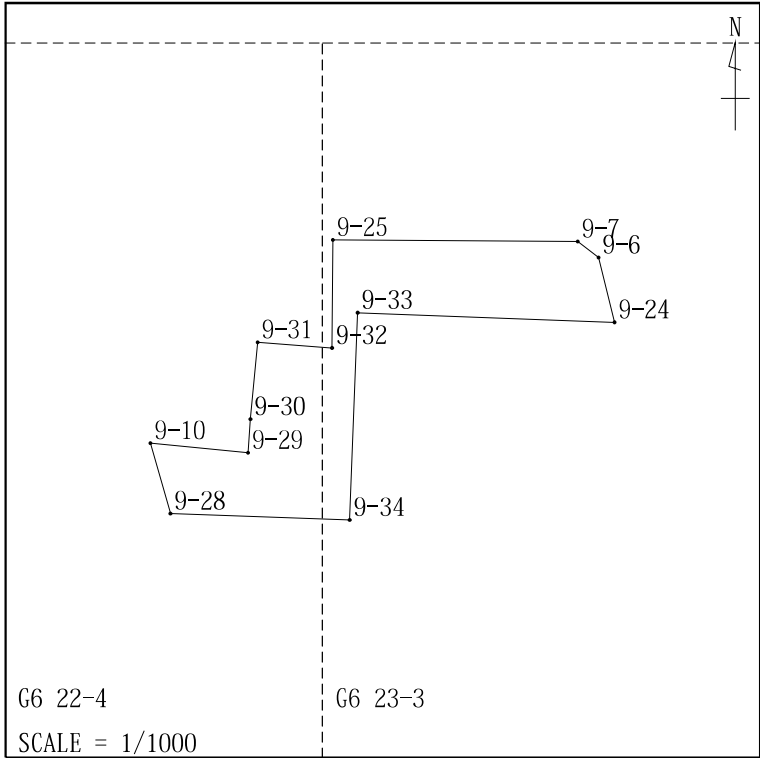


面積計算簿

地区： 浜松市
 大字： 西区馬郡町 字：
 地番：6013 地目：宅地 点数： 12
 所有者：



No.	地籍図番号	点名	X	Y	方向角	辺長
1	G6 23-3	9-6	-145403.463	-79763.568		
					307-53-53	3.489
2	G6 23-3	9-7	-145401.320	-79766.321		
					270-21-32	32.336
3	G6 23-3	9-25	-145401.117	-79798.656		
					180-26-47	14.247
4	G6 23-3	9-32	-145415.364	-79798.767		
					274-06-34	9.922
5	G6 22-4	9-31	-145414.653	-79808.663		
					184-59-15	10.160
6	G6 22-4	9-30	-145424.774	-79809.546		
					184-59-15	4.506
7	G6 22-4	9-29	-145429.263	-79809.938		
					275-46-58	12.883
8	G6 22-4	9-10	-145427.965	-79822.755		
					164-13-22	9.669
9	G6 22-4	9-28	-145437.269	-79820.126		
					92-09-42	23.679
10	G6 23-3	9-34	-145438.163	-79796.464		
					2-09-42	27.477
11	G6 23-3	9-33	-145410.705	-79795.428		
					92-09-41	34.069
12	G6 23-3	9-24	-145411.990	-79761.383		

面積計算簿

No.	地籍図番号	点名	X	Y	方向角	辺長	No.	地籍図番号	点名	X	Y
1	G6 23-3	9-6	-145403.463	-79763.568	345-37-37	8.803					
		面積	782.7762250 m2								
		坪数	236.78 坪								

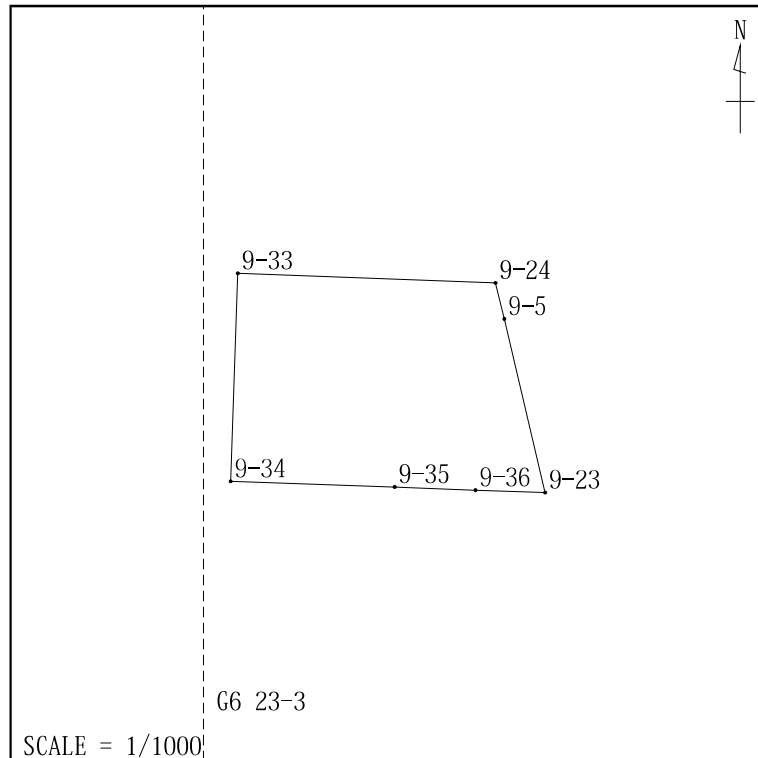
面積計算簿

地区： 浜松市

大字： 西区馬郡町 字：

地番：6014 地目：宅地 点数： 7

所有者：



No.	地籍図番号	点名	X	Y	方向角	辺長
1	G6 23-3	9-23	-145439.736	-79754.789		
					346-50-24	23.625
2	G6 23-3	9-5	-145416.731	-79760.168		
					345-37-37	4.894
3	G6 23-3	9-24	-145411.990	-79761.383		
					272-09-41	34.069
4	G6 23-3	9-33	-145410.705	-79795.428		
					182-09-42	27.477
5	G6 23-3	9-34	-145438.163	-79796.464		
					92-09-42	21.710
6	G6 23-3	9-35	-145438.981	-79774.770		
					92-09-42	10.724
7	G6 23-3	9-36	-145439.386	-79764.054		
					92-09-42	9.271
1	G6 23-3	9-23	-145439.736	-79754.789		
			面積	1042.2487535 m ²		
			坪数	315.28 坪		

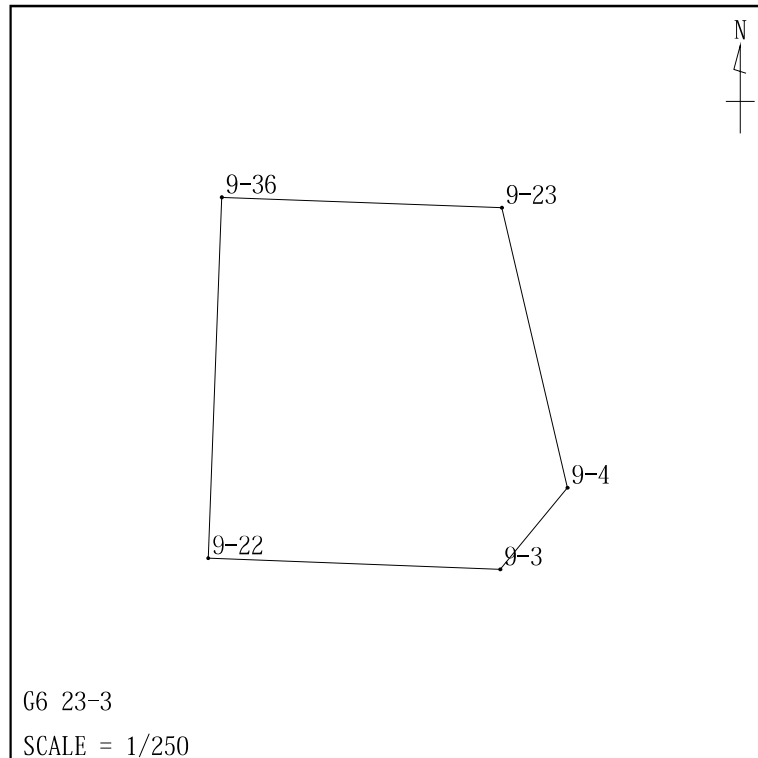
面積計算簿

地区： 浜松市

大字： 西区馬郡町 字：

地番：6015 地目：宅地 点数： 5

所有者：



No.	地籍図番号	点名	X	Y	方向角	辺長
1	G6 23-3	9-3	-145451.701	-79754.833		
					39-24-35	3.484
2	G6 23-3	9-4	-145449.009	-79752.621		
					346-50-24	9.524
3	G6 23-3	9-23	-145439.736	-79754.789		
					272-09-42	9.271
4	G6 23-3	9-36	-145439.386	-79764.054		
					182-09-42	11.959
5	G6 23-3	9-22	-145451.336	-79764.505		
					92-09-42	9.679
1	G6 23-3	9-3	-145451.701	-79754.833		
			面積	126.4821360 m ²		
			坪数	38.26 坪		

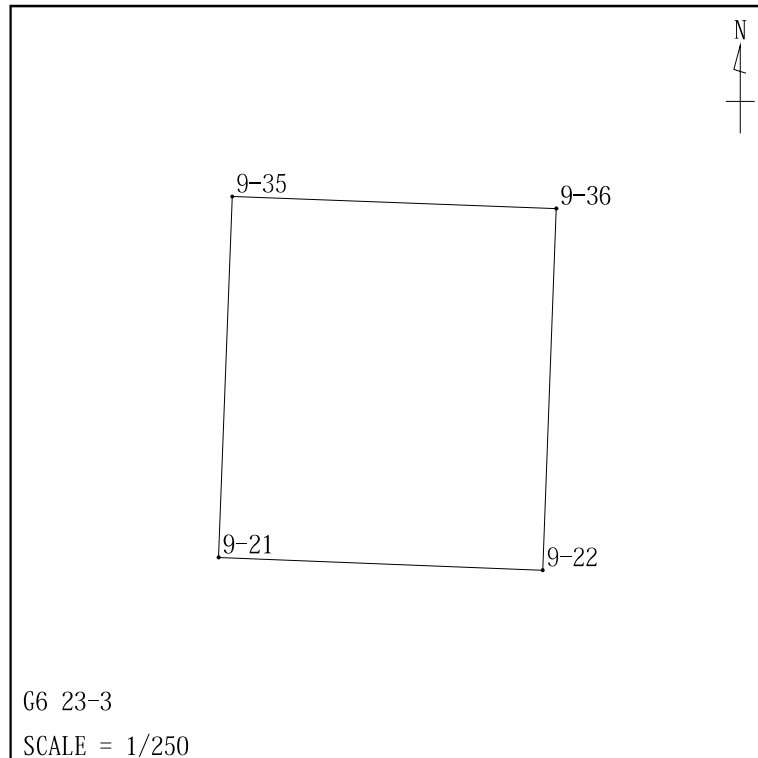
面積計算簿

地区： 浜松市

大字： 西区馬郡町 字：

地番：6016 地目：宅地 点数： 4

所有者：



No.	地籍図番号	点名	X	Y	方向角	辺長
1	G6 23-3	9-35	-145438.981	-79774.770		
2	G6 23-3	9-21	-145450.931	-79775.221	182-09-42	11.959
3	G6 23-3	9-22	-145451.336	-79764.505	92-09-42	10.724
4	G6 23-3	9-36	-145439.386	-79764.054	2-09-42	11.959
1	G6 23-3	9-35	-145438.981	-79774.770	272-09-42	10.724
			面積	128.2388550 m ²		
			坪数	38.79 坪		

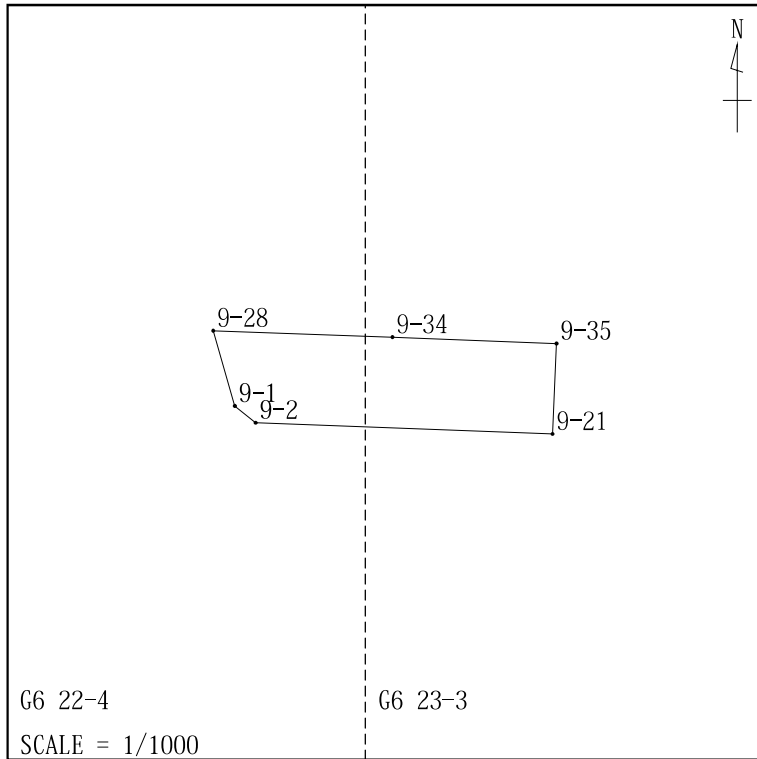
面積計算簿

地区： 浜松市

大字： 西区馬郡町 字：

地番：6017 地目：宅地 点数： 6

所有者：



No.	地籍図番号	点名	X	Y	方向角	辺長
1	G6 22-4	9-1	-145447.272	-79817.300		
2	G6 22-4	9-2	-145449.447	-79814.550	128-20-27	3.506
3	G6 23-3	9-21	-145450.931	-79775.221	92-09-42	39.357
4	G6 23-3	9-35	-145438.981	-79774.770	2-09-42	11.959
5	G6 23-3	9-34	-145438.163	-79796.464	272-09-42	21.710
6	G6 22-4	9-28	-145437.269	-79820.126	272-09-42	23.679
1	G6 22-4	9-1	-145447.272	-79817.300	164-13-22	10.394
			面積	517.3864350 m ²		
			坪数	156.50 坪		

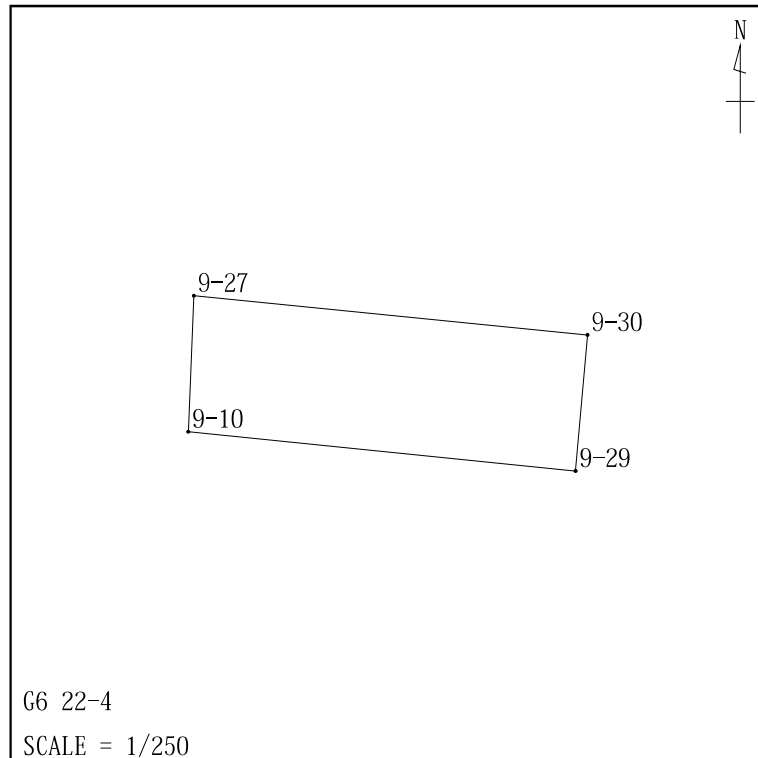
面積計算簿

地区： 浜松市

大字： 西区馬郡町 字：

地番：6018 地目：宅地 点数： 4

所有者：



No.	地籍図番号	点名	X	Y	方向角	辺長
1	G6 22-4	9-10	-145427.965	-79822.755		
2	G6 22-4	9-29	-145429.263	-79809.938	95-46-58	12.883
3	G6 22-4	9-30	-145424.774	-79809.546	4-59-15	4.506
4	G6 22-4	9-27	-145423.457	-79822.558	275-46-58	13.078
1	G6 22-4	9-10	-145427.965	-79822.755	182-30-07	4.513
			面積	58.4809370 m ²		
			坪数	17.69 坪		

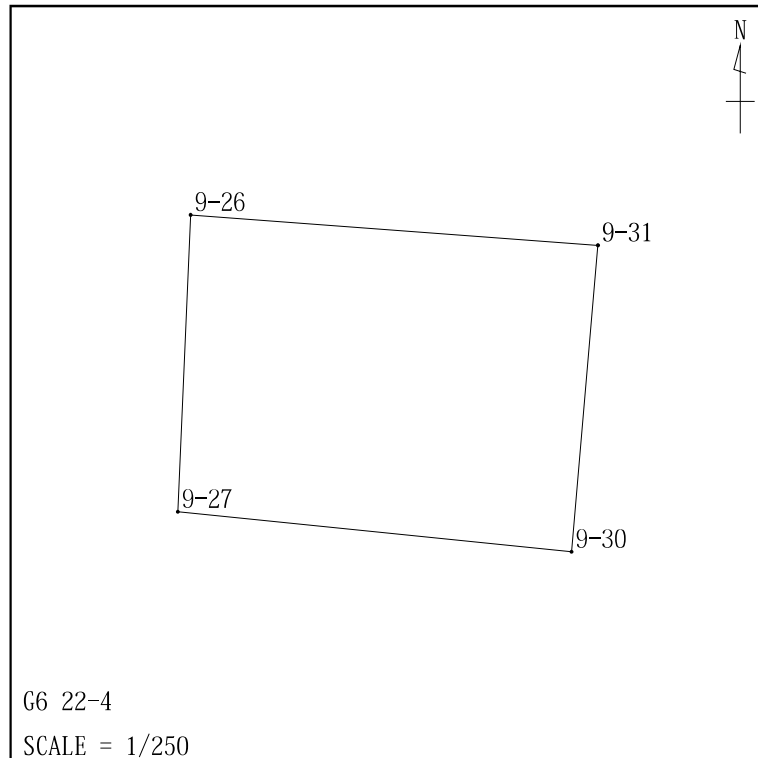
面積計算簿

地区： 浜松市

大字： 西区馬郡町 字：

地番：6019 地目：宅地 点数： 4

所有者：



No.	地籍図番号	点名	X	Y	方向角	辺長
1	G6 22-4	9-31	-145414.653	-79808.663		
					274-15-37	13.504
2	G6 22-4	9-26	-145413.650	-79822.129		
					182-30-07	9.816
3	G6 22-4	9-27	-145423.457	-79822.558		
					95-46-58	13.078
4	G6 22-4	9-30	-145424.774	-79809.546		
					4-59-15	10.160
1	G6 22-4	9-31	-145414.653	-79808.663		
			面積	132.6743560 m ²		
			坪数	40.13 坪		

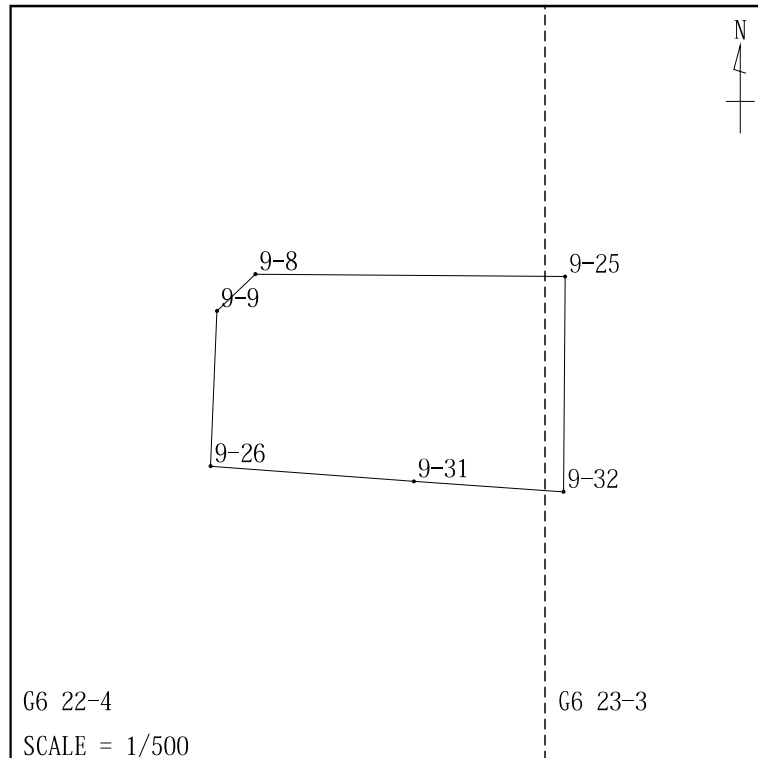
面積計算簿

地区： 浜松市

大字： 西区馬郡町 字：

地番：6020 地目：宅地 点数： 6

所有者：



No.	地籍図番号	点名	X	Y	方向角	辺長
1	G6 22-4	9-8	-145400.989	-79819.144		
					226-21-48	3.507
2	G6 22-4	9-9	-145403.409	-79821.682		
					182-30-07	10.251
3	G6 22-4	9-26	-145413.650	-79822.129		
					94-15-37	13.504
4	G6 22-4	9-31	-145414.653	-79808.663		
					94-06-34	9.922
5	G6 23-3	9-32	-145415.364	-79798.767		
					0-26-47	14.247
6	G6 23-3	9-25	-145401.117	-79798.656		
					270-21-32	20.488
1	G6 22-4	9-8	-145400.989	-79819.144		
		面積	309.0352980 m ²			
		坪数	93.48 坪			