地 積 計 算 簿

大字： 南浅田一丁目　　字：　　地番： 1-108-1

精度区分　甲二　　地目： 宅地

所有者：　　住所：

図面番号： Z⁵44-4

筆界未定：

一筆略図

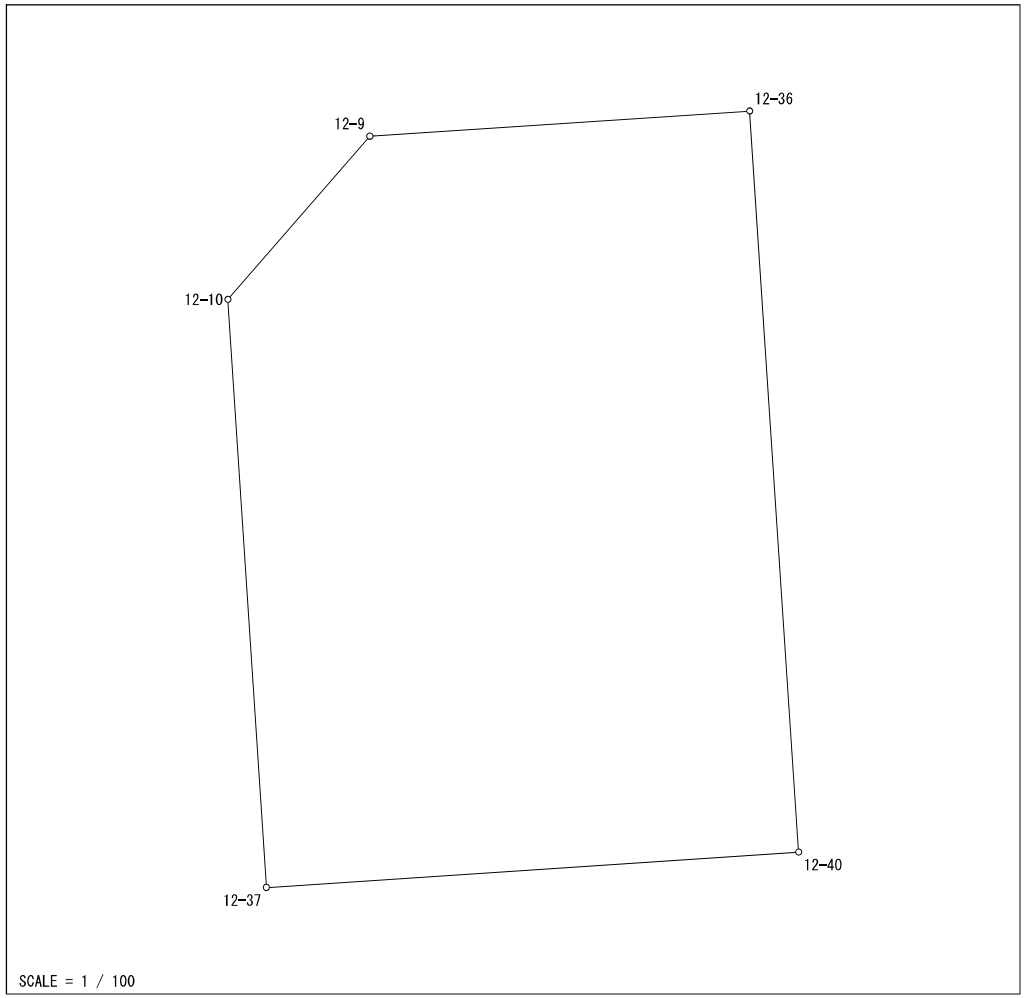

Ｎｏ．	図面番号	点番	点名	X	Y	距離	方向角
1	Z⁵44-4	1741	12-37	-144737.693	-70435.089	8.629	86-12-41
2		1753	12-40	-144737.123	-70426.479	12.014	356-12-47
3		1740	12-36	-144725.135	-70427.273	6.156	266-13-15
4		1690	12-9	-144725.541	-70433.416	3.501	221-00-15
5		1691	12-10	-144728.183	-70435.713	9.530	176-14-36
1		1741	12-37	-144737.693	-70435.089		

面積＝　100 .56
坪数＝　30 .42

地 積 計 算 簿

大字： 南浅田一丁目　　字：　　地番： 1-108-2

精度区分　甲二　　地目： 宅地

所有者：　　住所：

図面番号： Z⁵44-4

筆界未定：

一筆略図



SCALE = 1 / 100

Ｎｏ．	図面番号	点番	点名	X	Y	距離	方向角
1	Z⁵44-4	1753	12-40	-144737.123	-70426.479	8.553	86-12-41
2		1752	12-42	-144736.558	-70417.945	12.013	356-14-05
3		1739	12-35	-144724.571	-70418.734	8.558	266-13-15
4		1740	12-36	-144725.135	-70427.273	12.014	176-12-47
1		1753	12-40	-144737.123	-70426.479		

面積＝　102 .77
坪数＝　31 .09

地 積 計 算 簿

大字： 南浅田一丁目　　字：　　地番： 1-108-3

精度区分　甲二　　地目： 宅地

所有者：　　住所：

図面番号： Z⁵44-4

筆界未定：

一筆略図



SCALE = 1 / 100

Ｎｏ．	図面番号	点番	点名	X	Y	距離	方向角
1	Z⁵44-4	1752	12-42	-144736.558	-70417.945	8.538	86-12-41
2		1751	12-43	-144735.994	-70409.426	12.011	356-09-25
3		1738	12-34	-144724.010	-70410.231	8.521	266-13-15
4		1739	12-35	-144724.571	-70418.734	12.013	176-14-05
1		1752	12-42	-144736.558	-70417.945		

面積＝　102 .45
坪数＝　30 .99

地 積 計 算 簿

大字： 南浅田一丁目　　字：　　地番： 1-108-4

精度区分　甲二　　地目： 宅地

所有者：　　住所：

図面番号： Z⁵44-4

筆界未定：

一筆略図



SCALE = 1 / 100

Ｎｏ．	図面番号	点番	点名	X	Y	距離	方向角
1	Z⁵44-4	1751	12-43	-144735.994	-70409.426	9.593	86-12-41
2		1535	12W45	-144735.360	-70399.854	12.010	356-11-22
3		1737	12-33	-144723.377	-70400.652	9.600	266-13-15
4		1738	12-34	-144724.010	-70410.231	12.011	176-09-25
1		1751	12-43	-144735.994	-70409.426		

面積＝　115 .25
坪数＝　34 .86

地 積 計 算 簿

大字： 南浅田一丁目　　字：　　地番： 1-108-5

精度区分　甲二　　地目： 宅地

所有者：　　住所：

図面番号： Z⁵44-4

筆界未定：

一筆略図

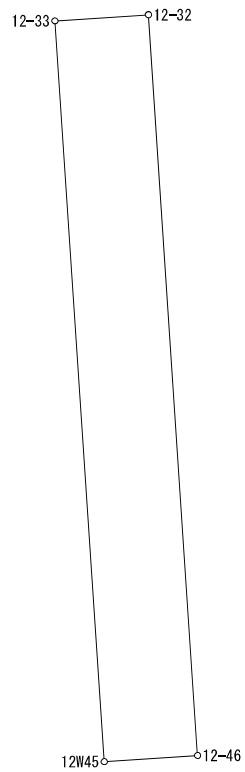

SCALE = 1 / 100

Ｎｏ．	図面番号	点番	点名	X	Y	距離	方向角
1	Z⁵44-4	1535	12W45	-144735.360	-70399.854	1.514	86-12-41
2		1754	12-46	-144735.260	-70398.343	12.009	356-11-42
3		1755	12-32	-144723.277	-70399.140	1.515	266-13-15
4		1737	12-33	-144723.377	-70400.652	12.010	176-11-22
1		1535	12W45	-144735.360	-70399.854		

面積＝　18 .19
坪数＝　5 .50

地 積 計 算 簿

大字： 南浅田一丁目　　字：　　地番： 1-108-6

精度区分　甲二　　地目： 宅地

所有者：　　住所：

図面番号： Z⁵44-4

筆界未定：

一筆略図

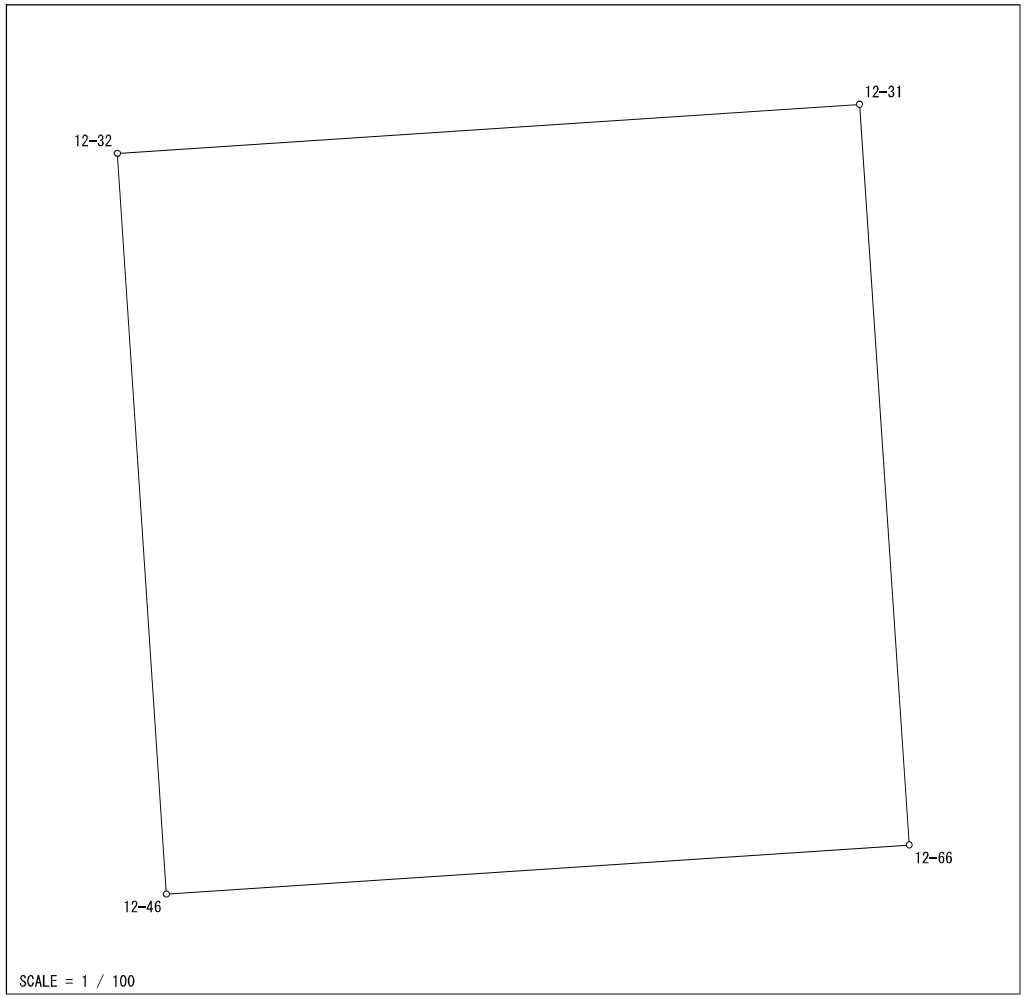

Ｎｏ．	図面番号	点番	点名	X	Y	距離	方向角
1	Z⁵44-4	1754	12-46	-144735.260	-70398.343	12.041	86-12-41
2		2598	12-66	-144734.464	-70386.328	12.007	356-08-52
3		1736	12-31	-144722.484	-70387.135	12.031	266-13-15
4		1755	12-32	-144723.277	-70399.140	12.009	176-11-42
1		1754	12-46	-144735.260	-70398.343		

面積＝　144 .53
坪数＝　43 .72

地 積 計 算 簿

大字： 南浅田一丁目　　字：　　地番： 1-108-7

精度区分　甲二　　地目： 宅地

所有者：　　住所：

図面番号： Z⁵44-4

筆界未定：

一筆略図

SCALE = 1 / 100

Ｎｏ．	図面番号	点番	点名	X	Y	距離	方向角
1	Z⁵44-4	1748	12-49	-144728.727	-70386.714	10.705	86-11-08
2		1749	12-52	-144728.015	-70376.033	6.251	356-12-00
3		1735	12-30	-144721.778	-70376.447	10.711	266-13-15
4		1736	12-31	-144722.484	-70387.135	6.257	176-08-52
1		1748	12-49	-144728.727	-70386.714		

面積＝　66 .96
坪数＝　20 .25

地 積 計 算 簿

大字： 南浅田一丁目　　字：　　地番： 1-108-8

精度区分　甲二　　地目： 宅地

所有者：　　住所：

図面番号： Z⁵44-4

筆界未定：

一筆略図

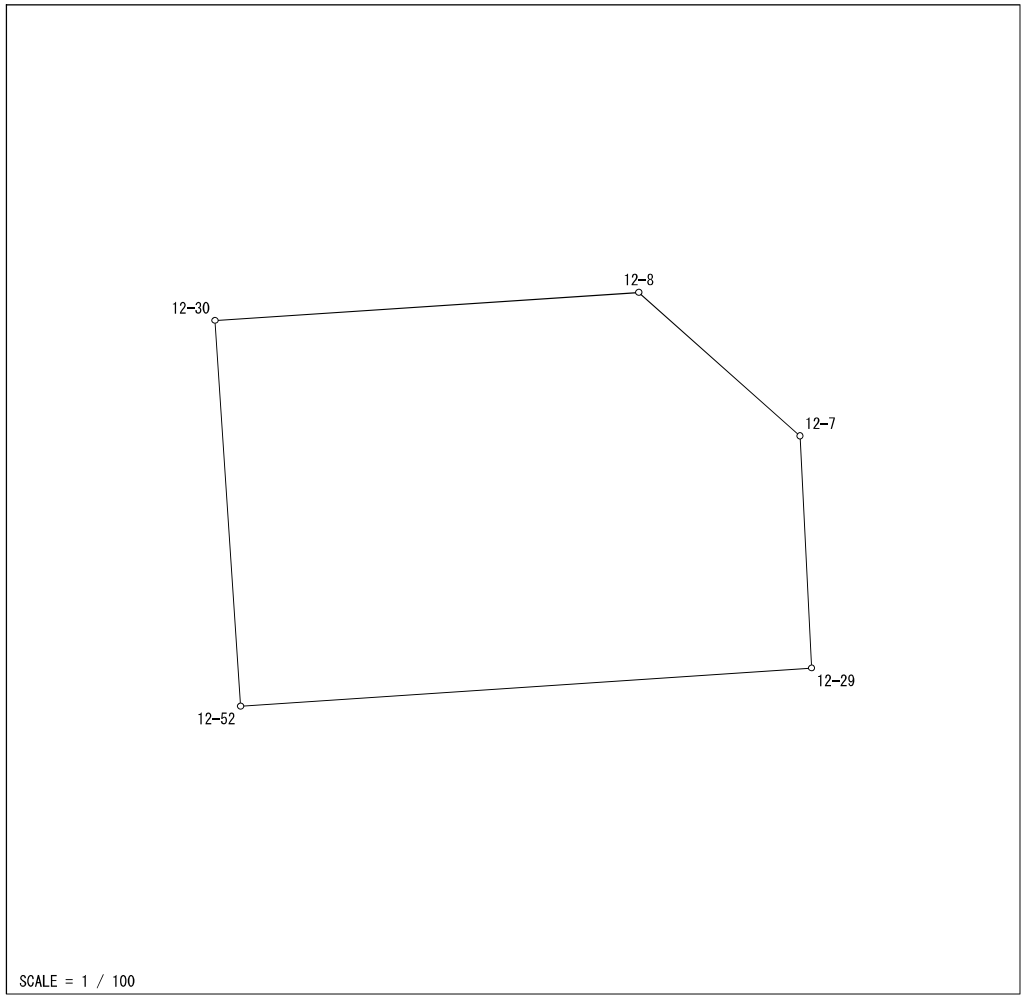

Ｎｏ．	図面番号	点番	点名	X	Y	距離	方向角
1	Z⁵44-4	1749	12-52	-144728.015	-70376.033	9.260	86-11-08
2		1734	12-29	-144727.399	-70366.794	3.757	357-08-13
3		1675	12-7	-144723.647	-70366.982	3.493	311-40-08
4		1674	12-8	-144721.325	-70369.591	6.871	266-13-15
5		1735	12-30	-144721.778	-70376.447	6.251	176-12-00
1		1749	12-52	-144728.015	-70376.033		

面積＝　55 .07
坪数＝　16 .65

地 積 計 算 簿

大字： 南浅田一丁目　　字：　　地番： 1-108-9

精度区分　甲二　　地目： 宅地

所有者：　　住所：

図面番号： Z⁵44-4

筆界未定：

一筆略図

SCALE = 1 / 100

Ｎｏ．	図面番号	点番	点名	X	Y	距離	方向角
1	Z⁵44-4	1767	12-53	-144731.581	-70376.707	10.110	86-10-38
2		1765	12-28	-144730.907	-70366.619	3.512	357-08-13
3		1734	12-29	-144727.399	-70366.794	10.170	266-11-08
4		1763	12-51	-144728.076	-70376.941	3.513	176-11-08
1		1767	12-53	-144731.581	-70376.707		

面積＝　35 .61
坪数＝　10 .77

地 積 計 算 簿

大字： 南浅田一丁目　　字：　　地番： 1-108-10

精度区分　甲二　　地目： 宅地

所有者：　　住所：

図面番号： Z⁵44-4

筆界未定：

一筆略図

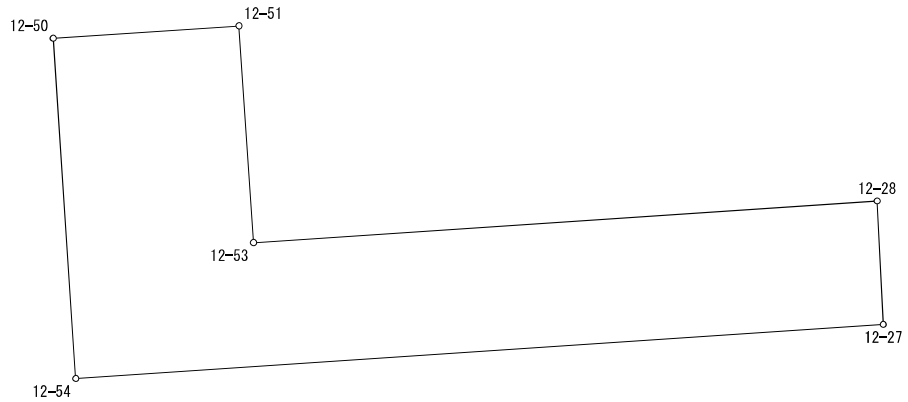

SCALE = 1 / 100

Ｎｏ．	図面番号	点番	点名	X	Y	距離	方向角
1	Z⁵44-4	1768	12-54	-144733.780	-70379.580	13.090	86-10-09
2		1766	12-27	-144732.905	-70366.519	2.001	357-08-13
3		1765	12-28	-144730.907	-70366.619	10.110	266-10-38
4		1767	12-53	-144731.581	-70376.707	3.513	356-11-08
5		1763	12-51	-144728.076	-70376.941	3.013	266-11-08
6		1764	12-50	-144728.276	-70379.947	5.516	176-11-08
1		1768	12-54	-144733.780	-70379.580		

面積＝　36 .81
坪数＝　11 .13

地 積 計 算 簿

大字： 南浅田一丁目　　字：　　地番： 1-108-11

精度区分　甲二　　地目： 宅地

所有者：　　住所：

図面番号： Z⁵44-4

筆界未定：

一筆略図

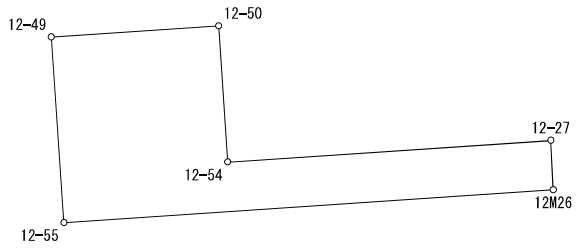

SCALE = 1 / 250

Ｎｏ．	図面番号	点番	点名	X	Y	距離	方向角
1	Z⁵44-4	1747	12-55	-144736.234	-70386.209	19.835	86-09-19
2		1554	12M26	-144734.904	-70366.419	2.001	357-08-13
3		1766	12-27	-144732.905	-70366.519	13.090	266-10-09
4		1768	12-54	-144733.780	-70379.580	5.516	356-11-08
5		1764	12-50	-144728.276	-70379.947	6.782	266-11-08
6		1748	12-49	-144728.727	-70386.714	7.524	176-08-52
1		1747	12-55	-144736.234	-70386.209		

面積＝　77 .17
坪数＝　23 .34

地 積 計 算 簿

大字： 南浅田一丁目　　字：　　地番： 1-108-12

精度区分　甲二　　地目： 宅地

所有者：　　住所：

図面番号： Z⁵44-4

筆界未定：

一筆略図

SCALE = 1 / 250

Ｎｏ．	図面番号	点番	点名	X	Y	距離	方向角
1	Z⁵44-4	1746	12-56	-144742.675	-70385.775	18.985	86-10-12
2		1548	12M25	-144741.407	-70366.832	0.708	10-10-02
3		1549	12K7	-144740.710	-70366.707	1.230	7-08-53
4		1550	12K8	-144739.490	-70366.554	1.230	4-23-04
5		1551	12K9	-144738.264	-70366.460	1.228	3-21-40
6		1552	12K10	-144737.038	-70366.388	1.226	0-02-48
7		1553	12K11	-144735.812	-70366.387	0.909	357-58-54
8		1554	12M26	-144734.904	-70366.419	19.835	266-09-19
9		1747	12-55	-144736.234	-70386.209	6.456	176-08-52
1		1746	12-56	-144742.675	-70385.775		

面積＝　126 .13
坪数＝　38 .15

地 積 計 算 簿

大字： 南浅田一丁目　　字：　　地番： 1-108-13

精度区分　甲二　　地目： 宅地

所有者：　　住所：

図面番号： Z⁵44-4　Z⁵54-2

筆界未定：

一筆略図

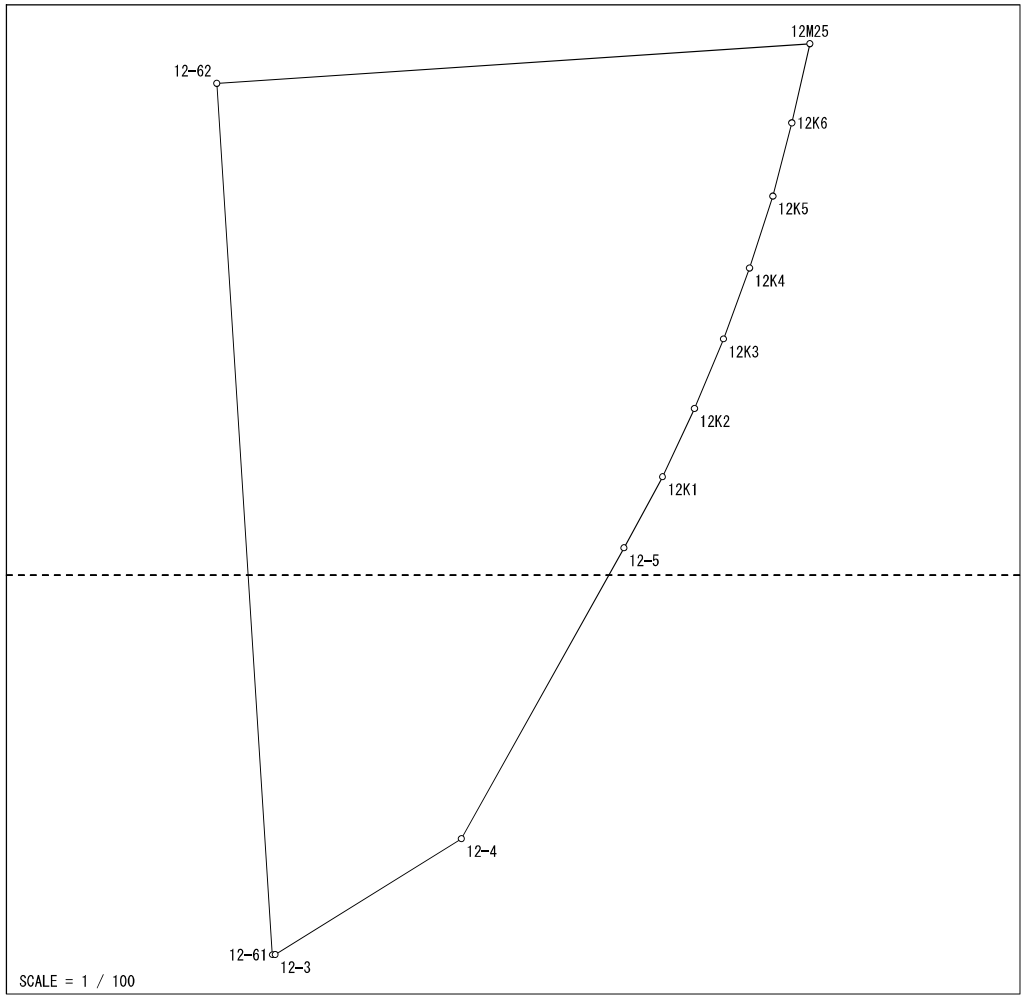

Ｎｏ．	図面番号	点番	点名	X	Y	距離	方向角
1	Z⁵54-2	1773	12-61	-144756.144	-70375.523	0.042	86-12-16
2		1529	12-3	-144756.141	-70375.481	3.549	58-06-21
3		1528	12-4	-144754.266	-70372.468	5.390	29-11-42
4	Z⁵44-4	1541	12-5	-144749.561	-70369.839	1.307	28-33-54
5		1542	12K1	-144748.413	-70369.214	1.219	25-09-22
6		1543	12K2	-144747.310	-70368.696	1.219	22-31-33
7		1544	12K3	-144746.184	-70368.229	1.223	20-11-00
8		1545	12K4	-144745.036	-70367.807	1.224	17-55-55
9		1546	12K5	-144743.871	-70367.430	1.222	14-35-36
10		1547	12K6	-144742.688	-70367.122	1.313	12-45-21
11		1548	12M25	-144741.407	-70366.832	9.614	266-10-12
12		1772	12-62	-144742.049	-70376.425	14.124	176-20-23
1		1773	12-61	-144756.144	-70375.523		

面積＝　87 .92
坪数＝　26 .59

地 積 計 算 簿

大字： 南浅田一丁目　　字：　　地番： 1-108-14

精度区分　甲二　　地目： 宅地

所有者：　　住所：

図面番号： Z⁵44-4　Z⁵54-2

筆界未定：

一筆略図



Ｎｏ．	図面番号	点番	点名	X	Y	距離	方向角
1	Z⁵54-2	1770	12-65	-144755.634	-70384.903	2.000	86-13-59
2		1771	12-64	-144755.502	-70382.907	1.130	176-08-52
3		1769	12-63	-144756.629	-70382.831	7.324	86-12-16
4		1773	12-61	-144756.144	-70375.523	14.124	356-20-23
5	Z⁵44-4	1772	12-62	-144742.049	-70376.425	9.371	266-10-12
6		1746	12-56	-144742.675	-70385.775	12.988	176-08-52
1		1770	12-65	-144755.634	-70384.903		

面積＝　129 .74
坪数＝　39 .24

地 積 計 算 簿

大字： 南浅田一丁目　　字：　　地番： 1-108-15

精度区分　甲二　　地目： 宅地

所有者：　　住所：

図面番号： Z⁵54-2

筆界未定：

一筆略図

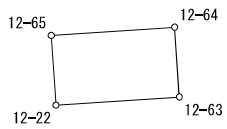

SCALE = 1 / 100

Ｎｏ．	図面番号	点番	点名	X	Y	距離	方向角
1	Z⁵54-2	1733	12-22	-144756.761	-70384.827	2.000	86-12-16
2		1769	12-63	-144756.629	-70382.831	1.130	356-08-52
3		1771	12-64	-144755.502	-70382.907	2.000	266-13-59
4		1770	12-65	-144755.634	-70384.903	1.130	176-08-52
1		1733	12-22	-144756.761	-70384.827		

面積＝　2 .25
坪数＝　0 .68

地 積 計 算 簿

大字： 南浅田一丁目　　字：　　地番： 1-108-16

精度区分　甲二　　地目： 宅地

所有者：　　住所：

図面番号： Z⁵44-4　Z⁵54-2

筆界未定：

一筆略図

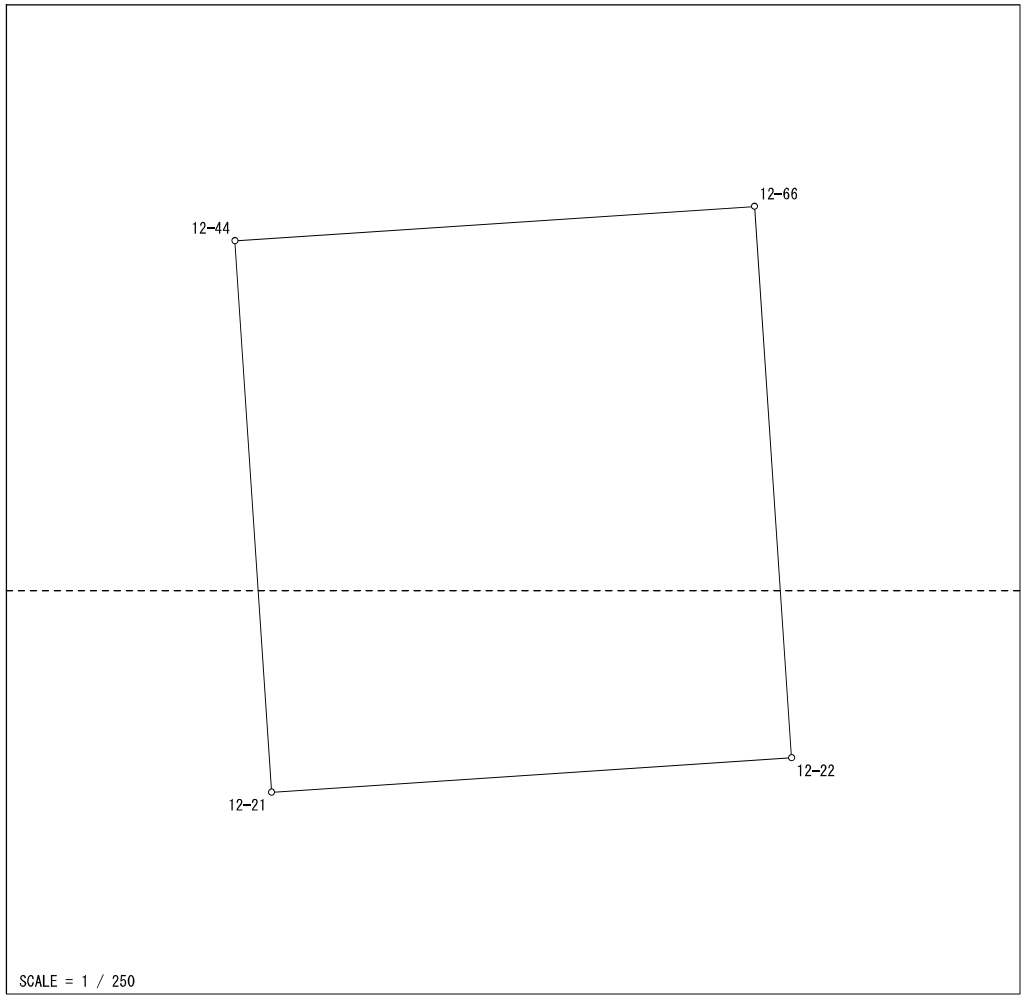

Ｎｏ．	図面番号	点番	点名	X	Y	距離	方向角
1	Z⁵54-2	1732	12-21	-144758.156	-70405.857	21.076	86-12-16
2		1733	12-22	-144756.761	-70384.827	22.347	356-08-52
3	Z⁵44-4	2598	12-66	-144734.464	-70386.328	21.056	266-12-41
4		1750	12-44	-144735.856	-70407.338	22.349	176-11-58
1		1732	12-21	-144758.156	-70405.857		

面積＝　470 .79
坪数＝　142 .41

地 積 計 算 簿

大字： 南浅田一丁目　　字：　　地番： 1-108-17

精度区分　甲二　　地目： 宅地

所有者：　　住所：

図面番号： Z⁵44-4　Z⁵54-2

筆界未定：

一筆略図

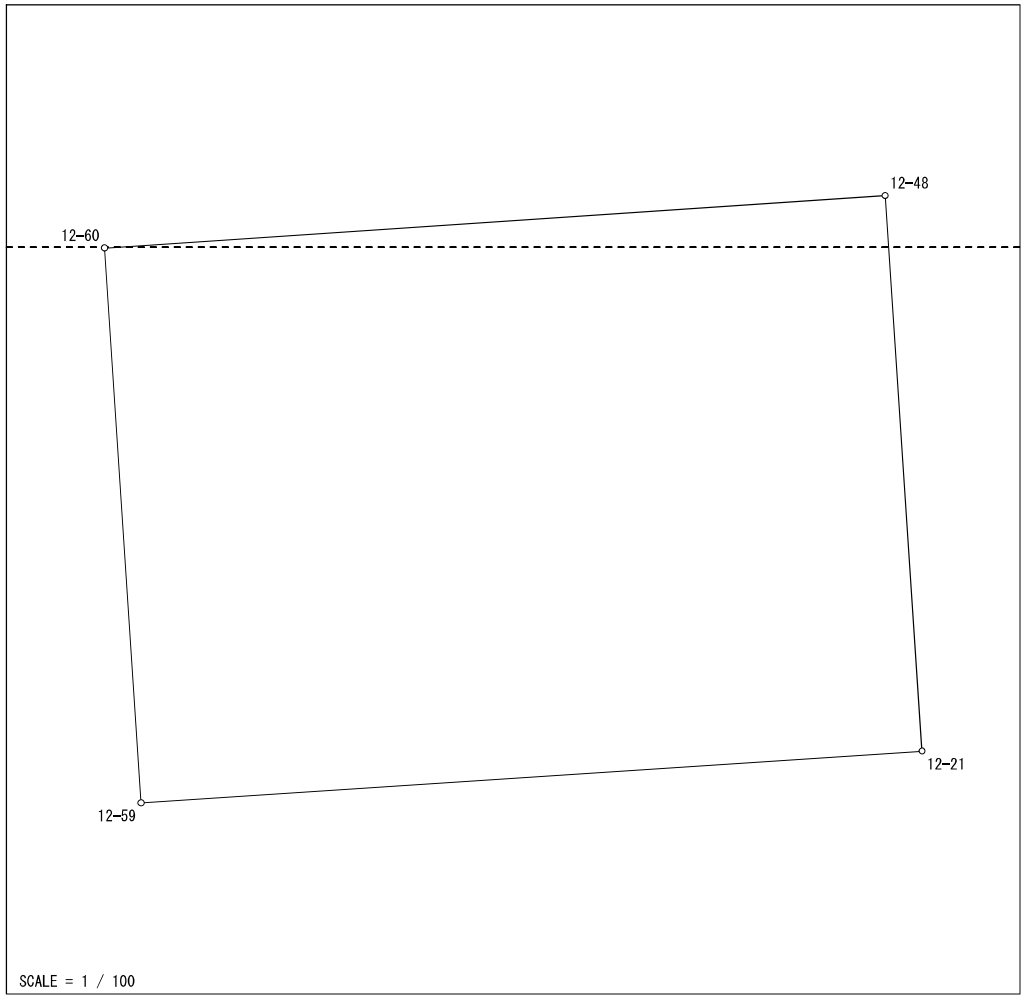

Ｎｏ．	図面番号	点番	点名	X	Y	距離	方向角
1	Z⁵54-2	1731	12-59	-144758.994	-70418.490	12.661	86-12-16
2		1732	12-21	-144758.156	-70405.857	9.006	356-11-58
3	Z⁵44-4	1745	12-48	-144749.170	-70406.453	12.657	266-09-41
4	Z⁵54-2	1744	12-60	-144750.017	-70419.082	8.996	176-13-21
1		1731	12-59	-144758.994	-70418.490		

面積＝　113 .94
坪数＝　34 .46

地 積 計 算 簿

大字： 南浅田一丁目　　字：　　地番： 1-108-18

精度区分　甲二　　地目： 宅地

所有者：　　住所：

図面番号： Z⁵54-2

筆界未定：

一筆略図

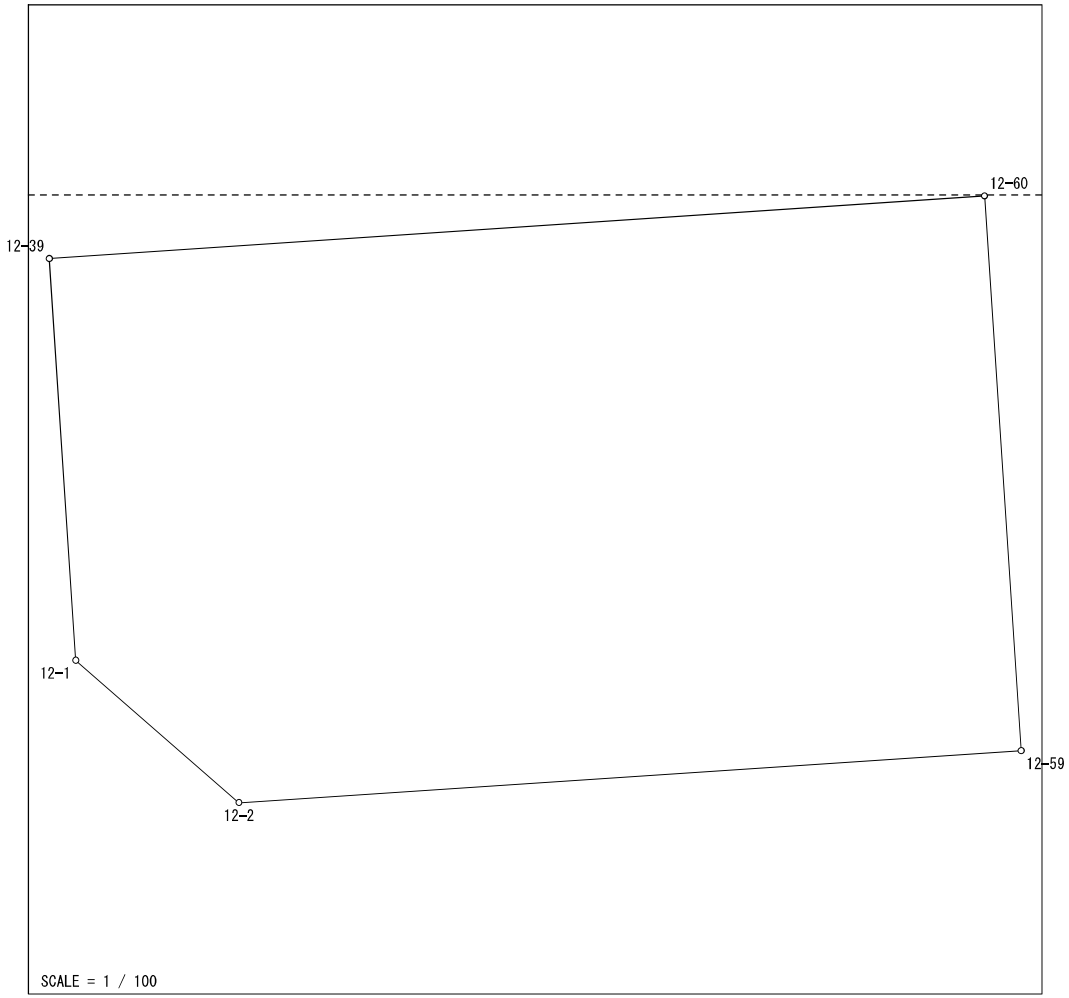

Ｎｏ．	図面番号	点番	点名	X	Y	距離	方向角
1	Z⁵54-2	1695	12-1	-144757.532	-70433.786	3.503	131-05-15
2		1696	12-2	-144759.834	-70431.146	12.684	86-12-16
3		1731	12-59	-144758.994	-70418.490	8.996	356-13-21
4		1744	12-60	-144750.017	-70419.082	15.165	266-09-41
5		1743	12-39	-144751.032	-70434.213	6.514	176-14-36
1		1695	12-1	-144757.532	-70433.786		

面積＝　133 .29
坪数＝　40 .32

地 積 計 算 簿

大字： 南浅田一丁目　　字：　　地番： 1-108-19

精度区分　甲二　　地目： 宅地

所有者：　　住所：

図面番号： Z⁵44-4　Z⁵54-2

筆界未定：

一筆略図

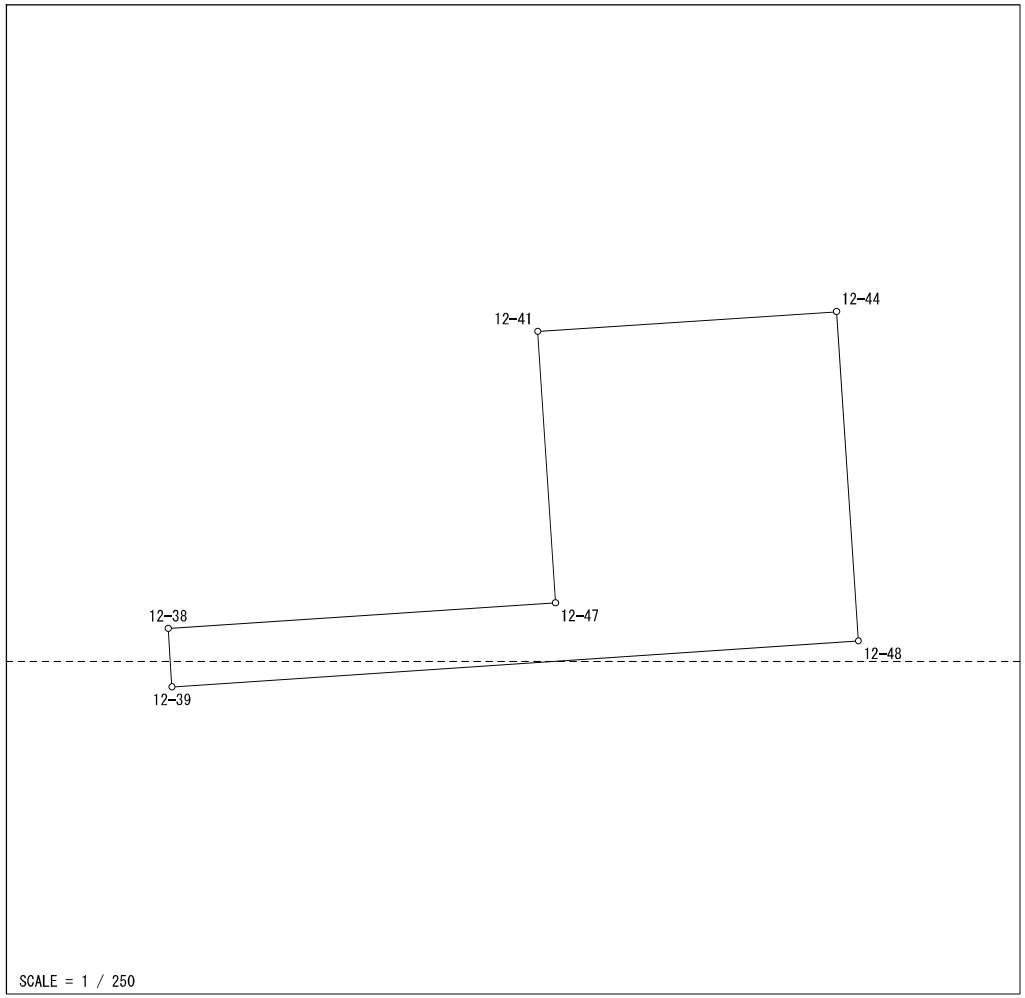

Ｎｏ．	図面番号	点番	点名	X	Y	距離	方向角
1	Z⁵54-2	1743	12-39	-144751.032	-70434.213	27.822	86-09-41
2	Z⁵44-4	1745	12-48	-144749.170	-70406.453	13.343	356-11-58
3		1750	12-44	-144735.856	-70407.338	12.111	266-12-41
4		1761	12-41	-144736.656	-70419.423	11.000	176-14-36
5		1762	12-47	-144747.632	-70418.702	15.700	266-12-41
6		1760	12-38	-144748.670	-70434.368	2.367	176-14-36
1		1743	12-39	-144751.032	-70434.213		

面積＝　198 .80
坪数＝　60 .13

地 積 計 算 簿

大字： 南浅田一丁目　　字：　　地番： 1-108-20

精度区分　甲二　　地目： 宅地

所有者：　　住所：

図面番号： Z⁵44-4

筆界未定：

一筆略図

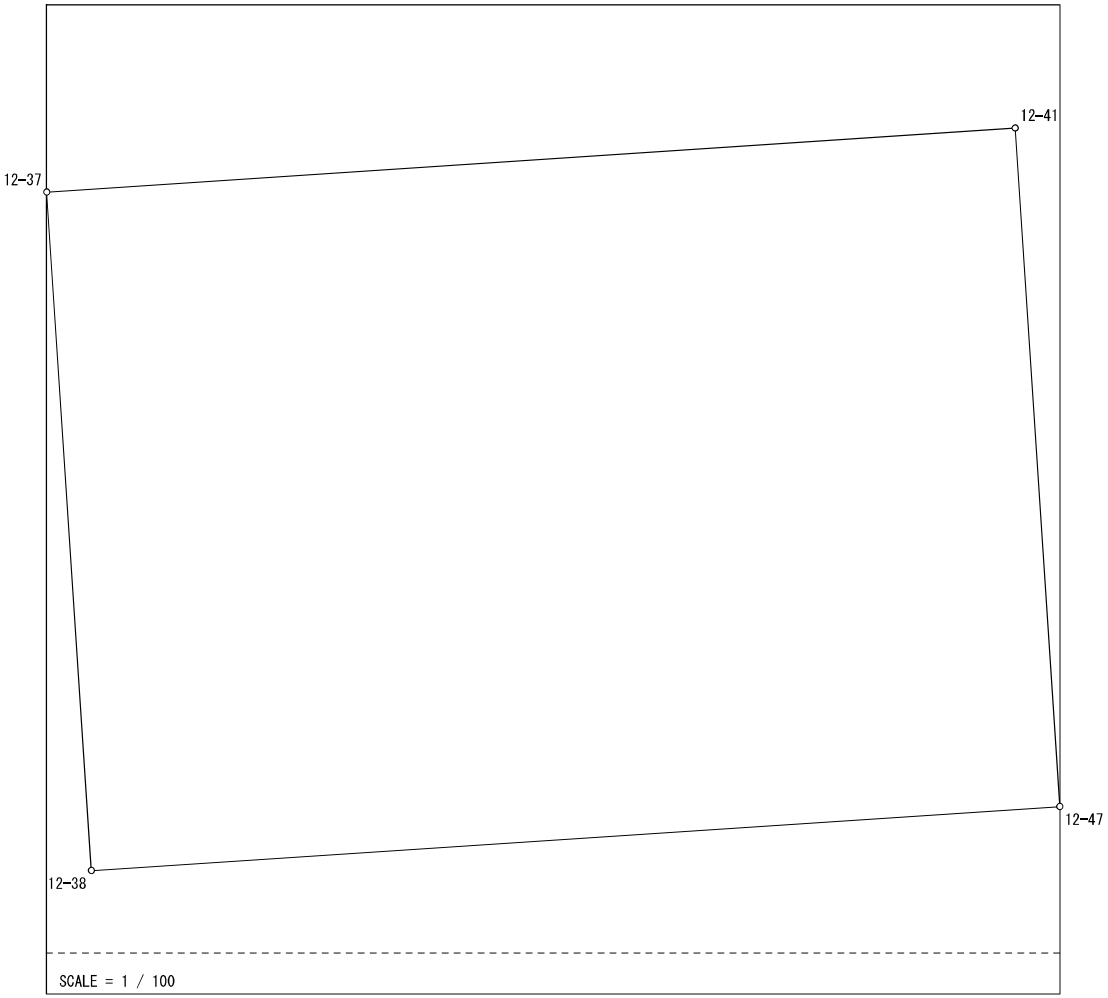

Ｎｏ．	図面番号	点番	点名	X	Y	距離	方向角
1	Z⁵44-4	1760	12-38	-144748.670	-70434.368	15.700	86-12-41
2		1762	12-47	-144747.632	-70418.702	11.000	356-14-36
3		1761	12-41	-144736.656	-70419.423	15.700	266-12-41
4		1741	12-37	-144737.693	-70435.089	11.001	176-14-36
1		1760	12-38	-144748.670	-70434.368		

面積＝　172 .70
坪数＝　52 .24