# 地 積 計 算 簿

大字： 南浅田一丁目　　字：　　地番： 1-109-1

精度区分　甲二　　地目： 宅地

所有者：　　住所：

図面番号： Z⁵54-2

筆界未定：

## 一筆略図

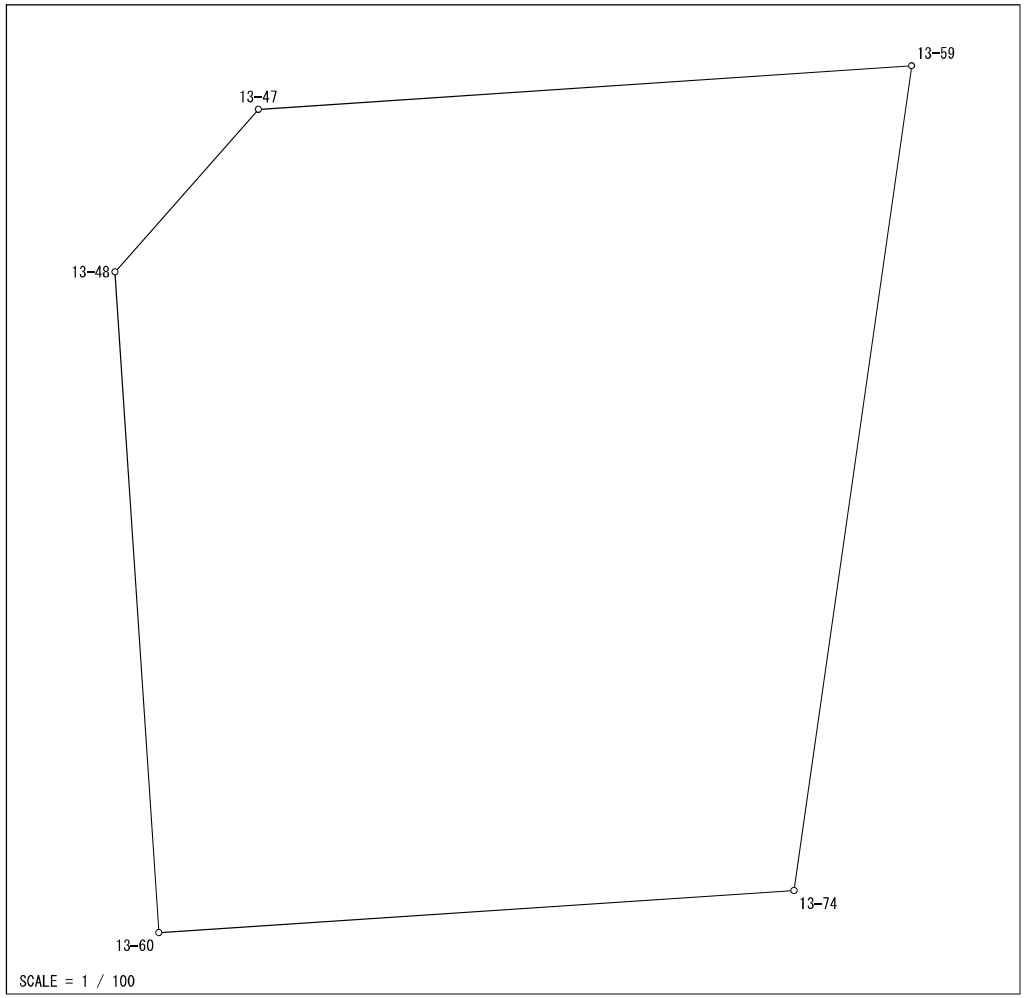


| Ｎｏ． | 図面番号 | 点番 | 点名 | X | Y | 距離 | 方向角 |
|---|---|---|---|---|---|---|---|
| 1 | Z⁵54-2 | 2955 | 13-59 | -144768.086 | -70465.102 | 10.593 | 266-11-41 |
| 2 | | 1434 | 13-47 | -144768.789 | -70475.672 | 3.507 | 221-24-59 |
| 3 | | 1433 | 13-48 | -144771.419 | -70477.992 | 10.713 | 176-11-28 |
| 4 | | 2942 | 13-60 | -144782.108 | -70477.280 | 10.296 | 86-12-20 |
| 5 | | 2943 | 13-74 | -144781.427 | -70467.007 | 13.476 | 8-07-32 |
| 1 | | 2955 | 13-59 | -144768.086 | -70465.102 | | |

面積＝　151 .03
坪数＝　45 .68

# 地 積 計 算 簿

大字： 南浅田一丁目　　字：　　地番： 1-109-2

精度区分　甲二　　地目： 宅地

所有者：　　住所：

図面番号： Z⁵54-2

筆界未定：

一筆略図

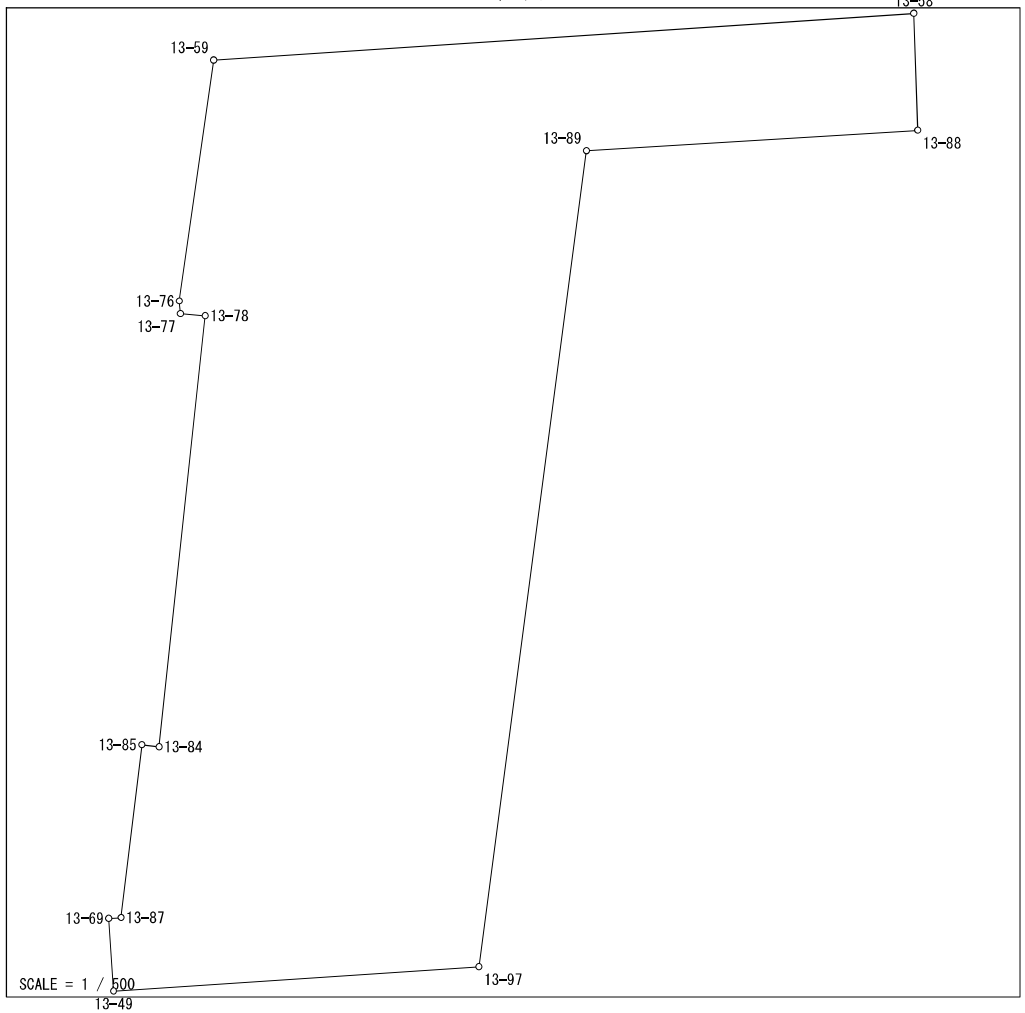


| Ｎｏ． | 図面番号 | 点番 | 点名 | X | Y | 距離 | 方向角 |
|---|---|---|---|---|---|---|---|
| 1 | Z⁵54-2 | 1435 | 13-49 | -144843.397 | -70473.200 | 29.608 | 86-11-45 |
| 2 | | 2919 | 13-97 | -144841.433 | -70443.657 | 66.573 | 7-30-51 |
| 3 | | 2998 | 13-89 | -144775.432 | -70434.951 | 26.845 | 86-26-23 |
| 4 | | 2999 | 13-88 | -144773.765 | -70408.158 | 9.451 | 358-06-38 |
| 5 | | 2921 | 13-58 | -144764.319 | -70408.470 | 56.757 | 266-11-41 |
| 6 | | 2955 | 13-59 | -144768.086 | -70465.102 | 19.687 | 188-07-32 |
| 7 | | 1430 | 13-76 | -144787.575 | -70467.885 | 1.028 | 174-11-43 |
| 8 | | 1431 | 13-77 | -144788.598 | -70467.781 | 1.991 | 94-50-24 |
| 9 | | 1443 | 13-78 | -144788.766 | -70465.797 | 35.075 | 186-05-35 |
| 10 | | 1442 | 13-84 | -144823.643 | -70469.520 | 1.406 | 277-04-10 |
| 11 | | 1441 | 13-85 | -144823.470 | -70470.915 | 14.084 | 186-51-18 |
| 12 | | 1437 | 13-87 | -144837.453 | -70472.596 | 0.997 | 266-06-08 |
| 13 | | 1559 | 13-69 | -144837.521 | -70473.591 | 5.889 | 176-11-28 |
| 1 | | 1435 | 13-49 | -144843.397 | -70473.200 | | |

面積＝　2478 .93
坪数＝　749 .87

# 地 積 計 算 簿

大字： 南浅田一丁目　　字：　　地番： 1-109-3

精度区分　甲二　　地目： 宅地

所有者：　　住所：

図面番号： Z⁵54-2

筆界未定：

## 一筆略図

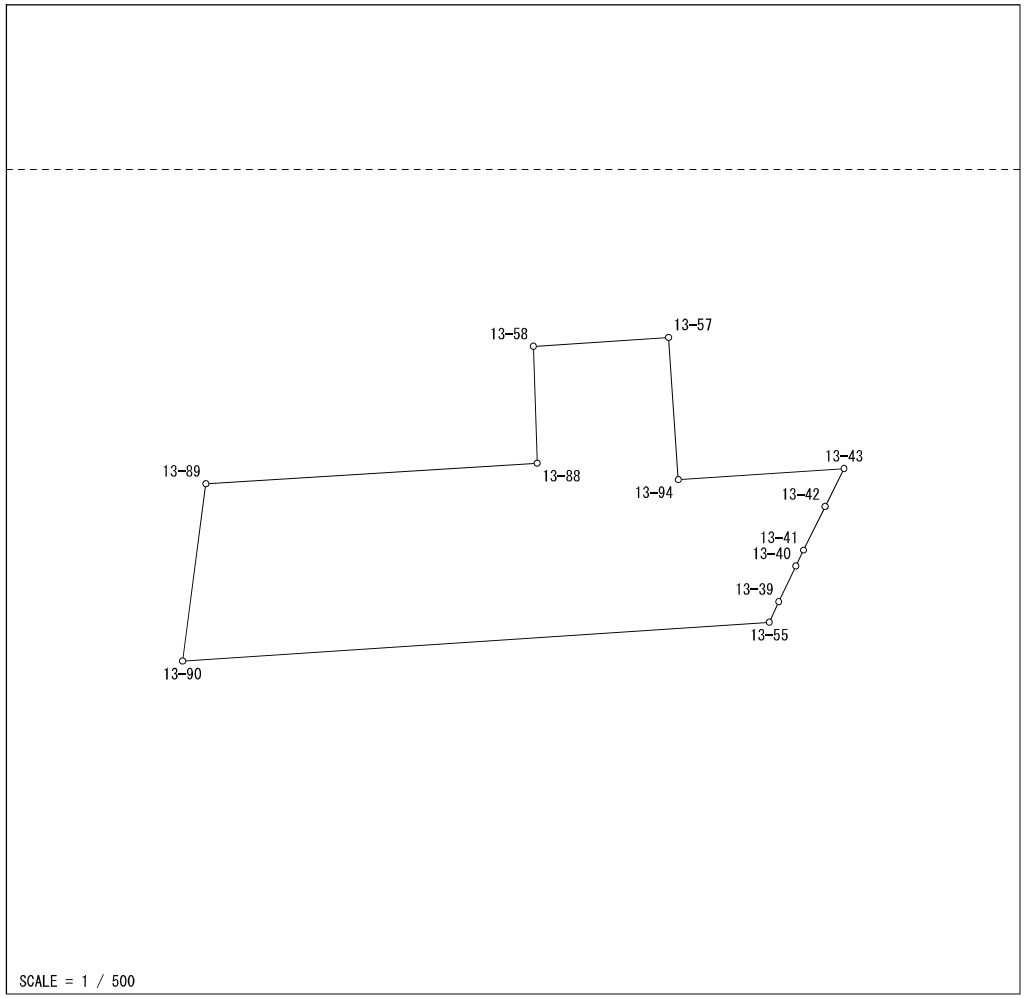


| Ｎｏ． | 図面番号 | 点番 | 点名 | X | Y | 距離 | 方向角 |
|---|---|---|---|---|---|---|---|
| 1 | Z⁵54-2 | 2951 | 13-55 | -144786.616 | -70389.380 | 1.811 | 25-01-59 |
| 2 | | 1510 | 13-39 | -144784.975 | -70388.614 | 3.210 | 25-26-22 |
| 3 | | 1511 | 13-40 | -144782.076 | -70387.235 | 1.413 | 25-44-57 |
| 4 | | 1512 | 13-41 | -144780.803 | -70386.621 | 3.932 | 26-17-05 |
| 5 | | 1513 | 13-42 | -144777.278 | -70384.880 | 3.440 | 26-41-03 |
| 6 | | 1514 | 13-43 | -144774.204 | -70383.335 | 13.445 | 266-11-43 |
| 7 | | 2997 | 13-94 | -144775.096 | -70396.750 | 11.531 | 356-12-13 |
| 8 | | 2832 | 13-57 | -144763.590 | -70397.514 | 10.980 | 266-11-41 |
| 9 | | 2921 | 13-58 | -144764.319 | -70408.470 | 9.451 | 178-06-38 |
| 10 | | 2999 | 13-88 | -144773.765 | -70408.158 | 26.845 | 266-26-23 |
| 11 | | 2998 | 13-89 | -144775.432 | -70434.951 | 14.461 | 187-30-51 |
| 12 | | 2995 | 13-90 | -144789.769 | -70436.842 | 47.567 | 86-12-00 |
| 1 | | 2951 | 13-55 | -144786.616 | -70389.380 | | |

面積＝　782 .85
坪数＝　236 .81

# 地 積 計 算 簿

大字： 南浅田一丁目　　字：　　地番： 1-109-4

精度区分　甲二　　地目： 宅地

所有者：　　住所：

図面番号： Z⁵54-2

筆界未定：

## 一筆略図

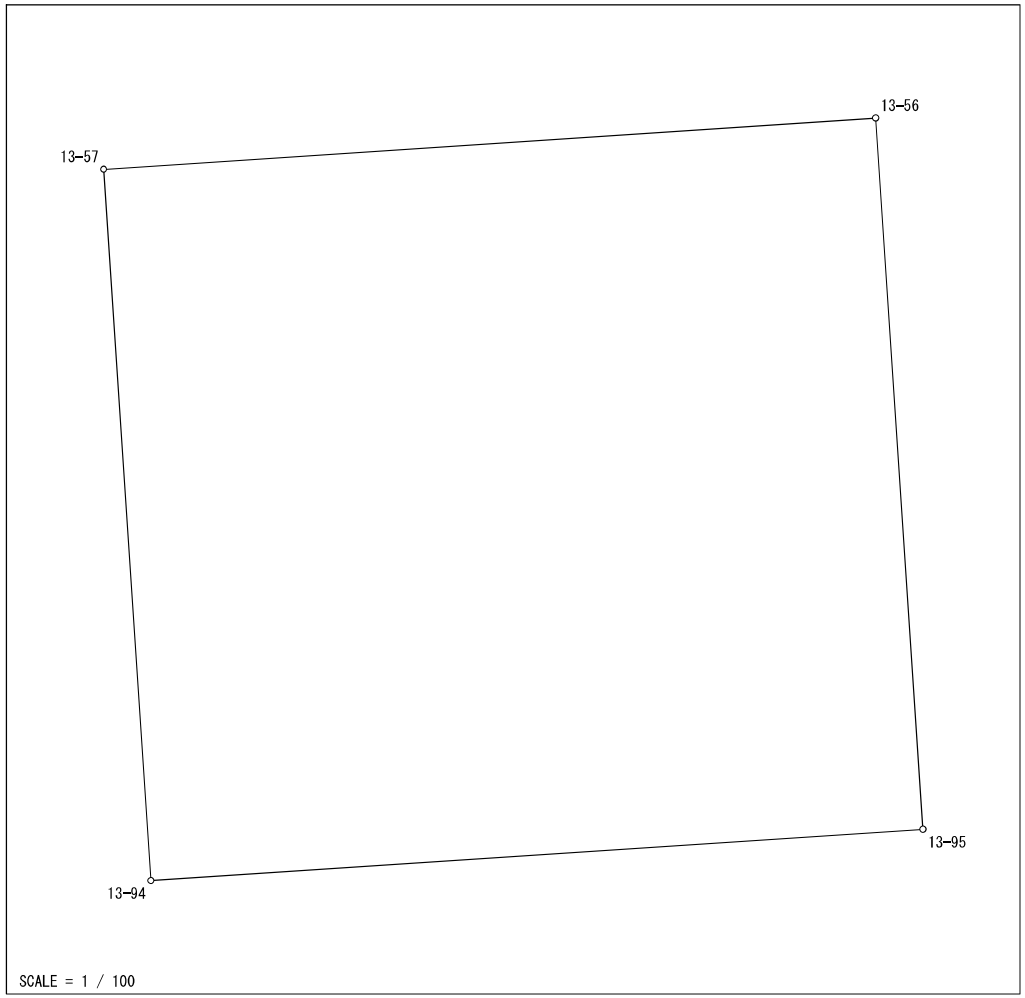


| Ｎｏ． | 図面番号 | 点番 | 点名 | X | Y | 距離 | 方向角 |
|---|---|---|---|---|---|---|---|
| 1 | Z⁵54-2 | 2830 | 13-56 | -144762.760 | -70385.027 | 12.515 | 266-11-41 |
| 2 | | 2832 | 13-57 | -144763.590 | -70397.514 | 11.531 | 176-12-13 |
| 3 | | 2997 | 13-94 | -144775.096 | -70396.750 | 12.516 | 86-11-43 |
| 4 | | 2996 | 13-95 | -144774.266 | -70384.262 | 11.531 | 356-11-53 |
| 1 | | 2830 | 13-56 | -144762.760 | -70385.027 | | |

面積＝　144 .31
坪数＝　43 .65

# 地 積 計 算 簿

大字： 南浅田一丁目　　字：　　地番： 1-109-5

精度区分　甲二　　地目： 宅地

所有者：　　住所：

図面番号： Z⁵54-2

筆界未定：

## 一筆略図

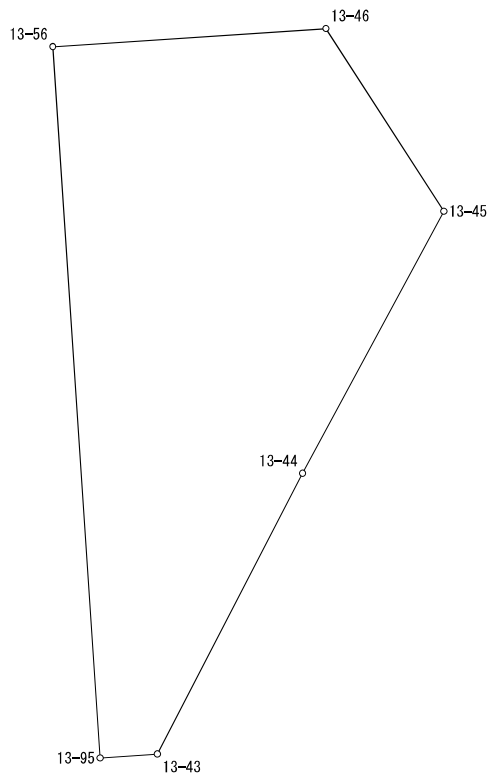


SCALE = 1 / 100

| Ｎｏ． | 図面番号 | 点番 | 点名 | X | Y | 距離 | 方向角 |
|---|---|---|---|---|---|---|---|
| 1 | Z⁵54-2 | 1422 | 13-45 | -144765.421 | -70378.704 | 3.516 | 327-11-29 |
| 2 | | 1427 | 13-46 | -144762.466 | -70380.609 | 4.428 | 266-11-41 |
| 3 | | 2830 | 13-56 | -144762.760 | -70385.027 | 11.531 | 176-11-53 |
| 4 | | 2996 | 13-95 | -144774.266 | -70384.262 | 0.929 | 86-11-43 |
| 5 | | 1514 | 13-43 | -144774.204 | -70383.335 | 5.113 | 27-20-13 |
| 6 | | 1515 | 13-44 | -144769.662 | -70380.987 | 4.816 | 28-17-40 |
| 1 | | 1422 | 13-45 | -144765.421 | -70378.704 | | |

面積＝　45 .88
坪数＝　13 .88

# 地 積 計 算 簿

大字： 南浅田一丁目　　字：　　地番： 1-109-6

精度区分　甲二　　地目： 宅地

所有者：　　住所：

図面番号： Z⁵54-2

筆界未定：

## 一筆略図

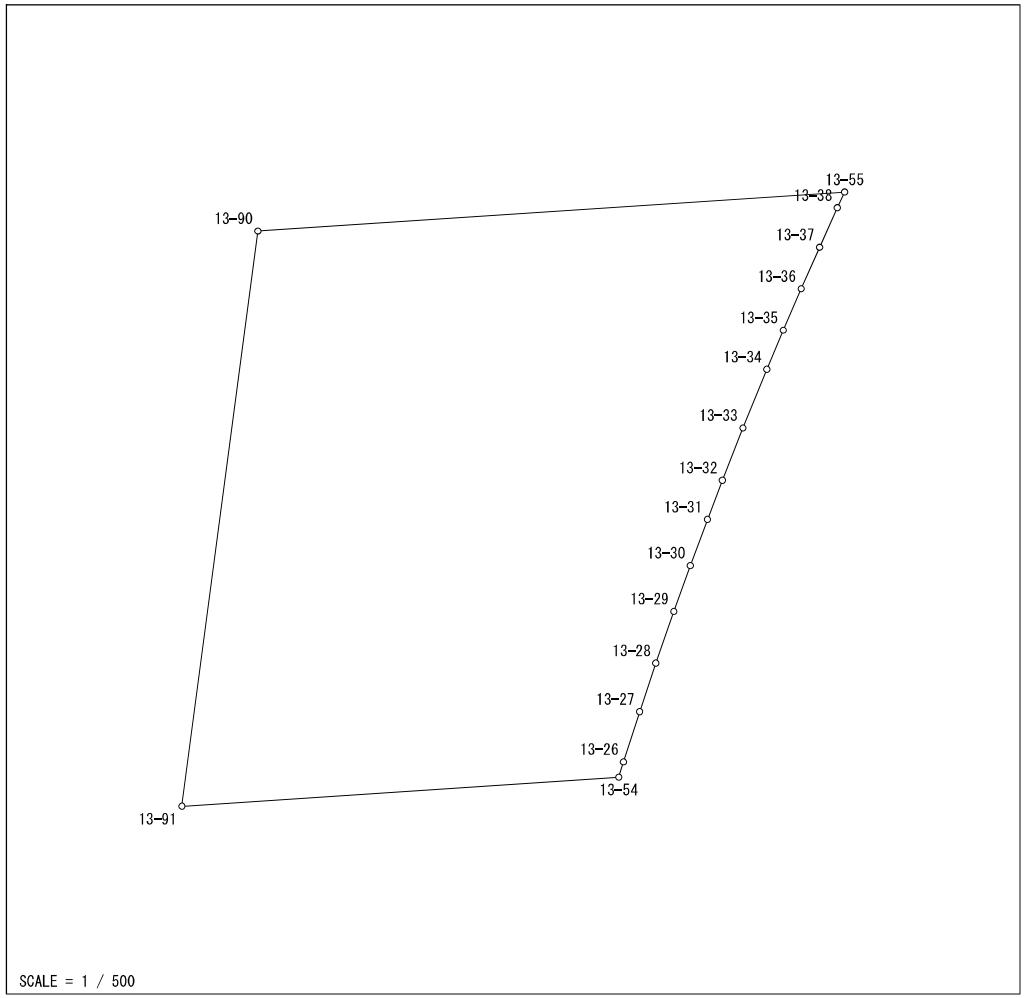


| Ｎｏ． | 図面番号 | 点番 | 点名 | X | Y | 距離 | 方向角 |
|---|---|---|---|---|---|---|---|
| 1 | Z⁵54-2 | 2994 | 13-91 | -144836.293 | -70442.979 | 35.406 | 86-11-02 |
| 2 | | 2949 | 13-54 | -144833.936 | -70407.652 | 1.286 | 17-21-36 |
| 3 | | 1497 | 13-26 | -144832.709 | -70407.268 | 4.273 | 17-47-41 |
| 4 | | 1498 | 13-27 | -144828.640 | -70405.962 | 4.137 | 18-33-43 |
| 5 | | 1499 | 13-28 | -144824.718 | -70404.645 | 4.413 | 19-08-28 |
| 6 | | 1500 | 13-29 | -144820.549 | -70403.198 | 3.963 | 19-47-34 |
| 7 | | 1501 | 13-30 | -144816.820 | -70401.856 | 3.972 | 20-19-41 |
| 8 | | 1502 | 13-31 | -144813.095 | -70400.476 | 3.395 | 20-53-45 |
| 9 | | 1503 | 13-32 | -144809.923 | -70399.265 | 4.544 | 21-19-51 |
| 10 | | 1504 | 13-33 | -144805.690 | -70397.612 | 5.113 | 22-16-33 |
| 11 | | 1505 | 13-34 | -144800.959 | -70395.674 | 3.429 | 22-41-54 |
| 12 | | 1506 | 13-35 | -144797.796 | -70394.351 | 3.666 | 23-23-51 |
| 13 | | 1507 | 13-36 | -144794.431 | -70392.895 | 3.667 | 23-51-11 |
| 14 | | 1508 | 13-37 | -144791.077 | -70391.412 | 3.518 | 24-16-12 |
| 15 | | 1509 | 13-38 | -144787.870 | -70389.966 | 1.384 | 25-01-59 |
| 16 | | 2951 | 13-55 | -144786.616 | -70389.380 | 47.567 | 266-12-00 |
| 17 | | 2995 | 13-90 | -144789.769 | -70436.842 | 46.927 | 187-30-51 |
| 1 | | 2994 | 13-91 | -144836.293 | -70442.979 | | |

面積＝　1880 .74
坪数＝　568 .92

# 地 積 計 算 簿

大字： 南浅田一丁目　　字：　　地番： 1-109-7

精度区分　甲二　　地目： 宅地

所有者：　　住所：

図面番号： Z⁵54-2

筆界未定：

## 一筆略図

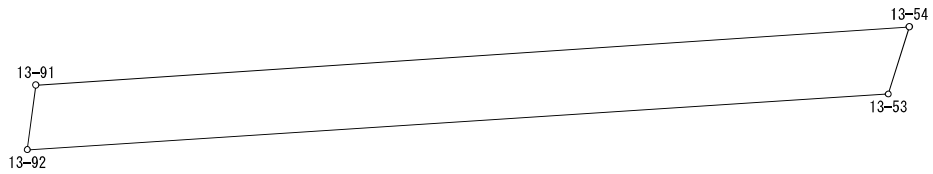


SCALE = 1 / 250

| Ｎｏ． | 図面番号 | 点番 | 点名 | X | Y | 距離 | 方向角 |
|---|---|---|---|---|---|---|---|
| 1 | Z⁵54-2 | 2947 | 13-53 | -144836.658 | -70408.502 | 2.852 | 17-21-36 |
| 2 | | 2949 | 13-54 | -144833.936 | -70407.652 | 35.406 | 266-11-02 |
| 3 | | 2994 | 13-91 | -144836.293 | -70442.979 | 2.639 | 187-30-51 |
| 4 | | 2993 | 13-92 | -144838.909 | -70443.324 | 34.895 | 86-18-05 |
| 1 | | 2947 | 13-53 | -144836.658 | -70408.502 | | |

面積＝　92 .23
坪数＝　27 .90

# 地 積 計 算 簿

大字： 南浅田一丁目　　字：　　地番： 1-109-8

精度区分　甲二　　地目： 宅地

所有者：　　住所：

図面番号： Z⁵54-2

筆界未定：

## 一筆略図

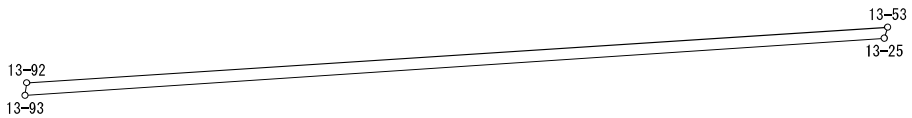


SCALE = 1 / 250

| Ｎｏ． | 図面番号 | 点番 | 点名 | X | Y | 距離 | 方向角 |
|---|---|---|---|---|---|---|---|
| 1 | Z⁵54-2 | 2992 | 13-93 | -144839.419 | -70443.391 | 34.827 | 86-11-04 |
| 2 | | 1496 | 13-25 | -144837.101 | -70408.641 | 0.464 | 17-21-36 |
| 3 | | 2947 | 13-53 | -144836.658 | -70408.502 | 34.895 | 266-18-05 |
| 4 | | 2993 | 13-92 | -144838.909 | -70443.324 | 0.514 | 187-30-51 |
| 1 | | 2992 | 13-93 | -144839.419 | -70443.391 | | |

面積＝　16 .34
坪数＝　4 .94

# 地 積 計 算 簿

大字： 南浅田一丁目　　字：　　地番： 1-109-9

精度区分　甲二　　地目： 宅地

所有者：　　住所：

図面番号： Z⁵54-2

筆界未定：

## 一筆略図

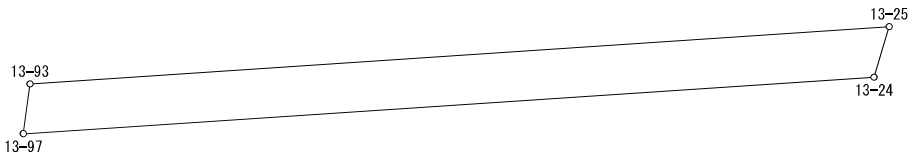


SCALE = 1 / 250

| Ｎｏ． | 図面番号 | 点番 | 点名 | X | Y | 距離 | 方向角 |
|---|---|---|---|---|---|---|---|
| 1 | Z⁵54-2 | 1496 | 13-25 | -144837.101 | -70408.641 | 2.134 | 196-41-39 |
| 2 | | 1423 | 13-24 | -144839.145 | -70409.254 | 34.479 | 266-11-45 |
| 3 | | 2919 | 13-97 | -144841.433 | -70443.657 | 2.031 | 7-30-51 |
| 4 | | 2992 | 13-93 | -144839.419 | -70443.391 | 34.827 | 86-11-04 |
| 1 | | 1496 | 13-25 | -144837.101 | -70408.641 | | |

面積＝　69 .14
坪数＝　20 .91

# 地 積 計 算 簿

大字： 南浅田一丁目　　字：　　地番： 1-109-10

精度区分　甲二　　地目： 宅地

所有者：　　住所：

図面番号： Z⁵54-2　Z⁵54-4

筆界未定：

## 一筆略図

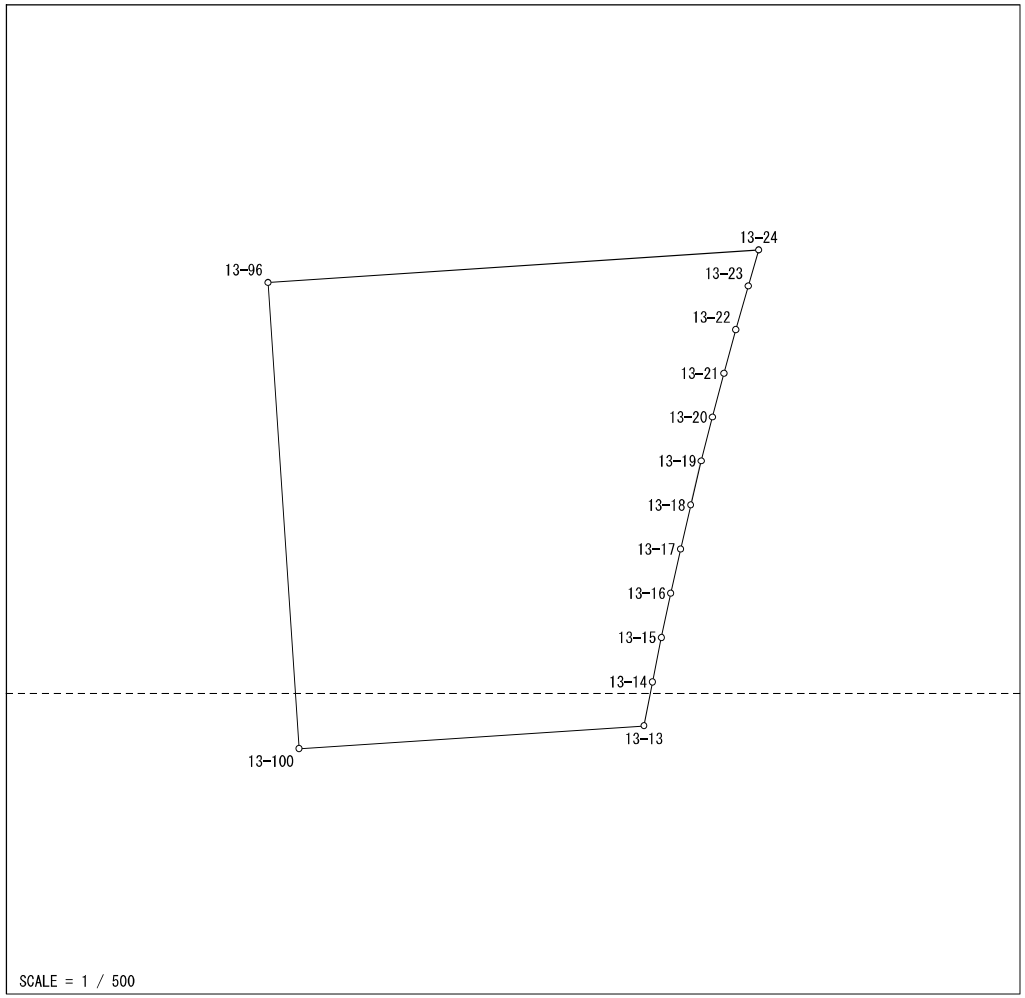


| Ｎｏ． | 図面番号 | 点番 | 点名 | X | Y | 距離 | 方向角 |
|---|---|---|---|---|---|---|---|
| 1 | Z⁵54-4 | 1565 | 13-100 | -144879.478 | -70446.429 | 27.964 | 86-13-11 |
| 2 | | 1424 | 13-13 | -144877.634 | -70418.526 | 3.611 | 10-49-17 |
| 3 | Z⁵54-2 | 1476 | 13-14 | -144874.087 | -70417.848 | 3.663 | 11-29-38 |
| 4 | | 1477 | 13-15 | -144870.497 | -70417.118 | 3.661 | 11-54-09 |
| 5 | | 1480 | 13-16 | -144866.915 | -70416.363 | 3.660 | 12-30-49 |
| 6 | | 1489 | 13-17 | -144863.342 | -70415.570 | 3.661 | 13-01-22 |
| 7 | | 1490 | 13-18 | -144859.775 | -70414.745 | 3.662 | 13-36-54 |
| 8 | | 1491 | 13-19 | -144856.216 | -70413.883 | 3.665 | 14-12-52 |
| 9 | | 1492 | 13-20 | -144852.663 | -70412.983 | 3.660 | 14-36-21 |
| 10 | | 1493 | 13-21 | -144849.121 | -70412.060 | 3.655 | 15-04-00 |
| 11 | | 1494 | 13-22 | -144845.592 | -70411.110 | 3.668 | 15-56-59 |
| 12 | | 1495 | 13-23 | -144842.065 | -70410.102 | 3.041 | 16-11-38 |
| 13 | | 1423 | 13-24 | -144839.145 | -70409.254 | 39.775 | 266-11-45 |
| 14 | | 1563 | 13-96 | -144841.784 | -70448.941 | 37.778 | 176-11-16 |
| 1 | | 1565 | 13-100 | -144879.478 | -70446.429 | | |

面積＝　1266 .41
坪数＝　383 .08

# 地 積 計 算 簿

大字： 南浅田一丁目　　字：　　地番： 1-109-11

精度区分　甲二　　地目： 宅地

所有者：　　住所：

図面番号： Z⁵54-4

筆界未定：

## 一筆略図

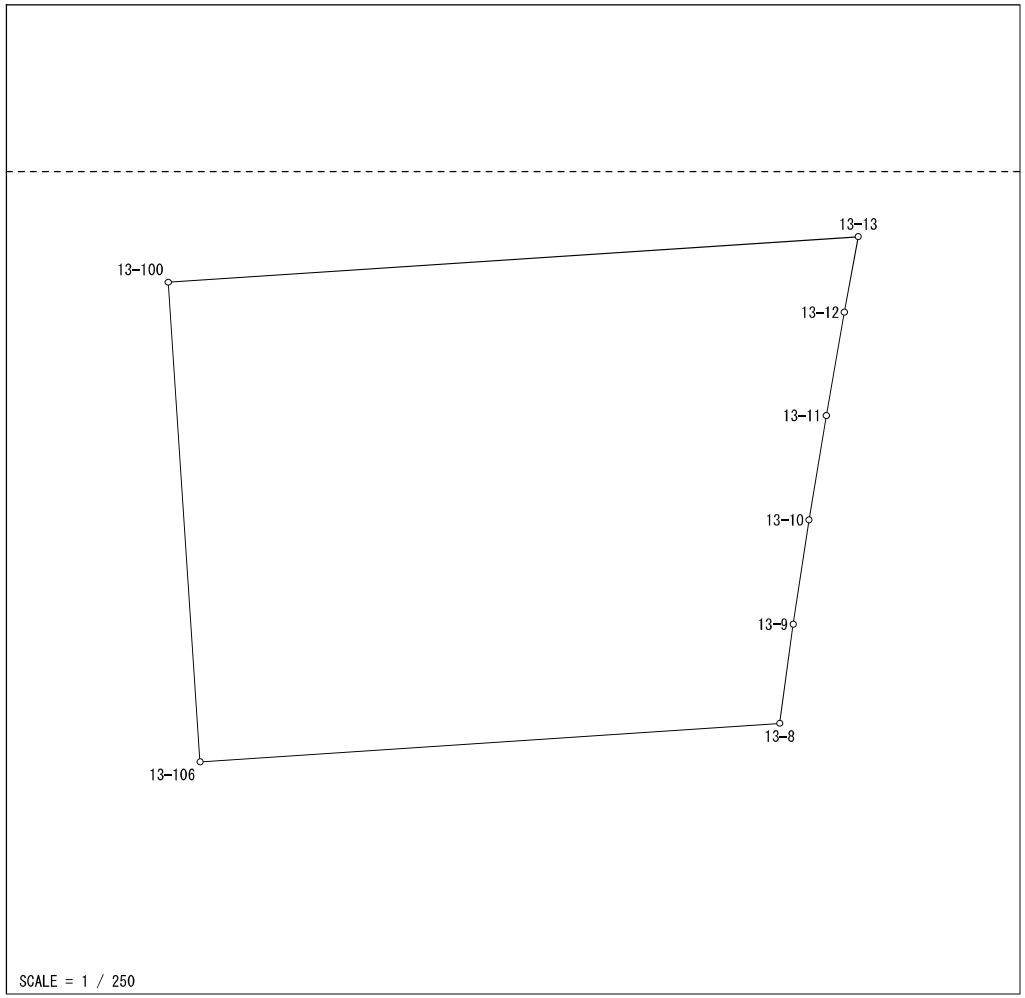


| Ｎｏ． | 図面番号 | 点番 | 点名 | X | Y | 距離 | 方向角 |
|---|---|---|---|---|---|---|---|
| 1 | Z⁵54-4 | 1569 | 13-106 | -144898.871 | -70445.137 | 23.483 | 86-12-44 |
| 2 | | 1425 | 13-8 | -144897.320 | -70421.705 | 4.047 | 7-44-23 |
| 3 | | 1472 | 13-9 | -144893.310 | -70421.160 | 4.270 | 8-38-54 |
| 4 | | 1473 | 13-10 | -144889.089 | -70420.518 | 4.275 | 9-23-46 |
| 5 | | 1474 | 13-11 | -144884.871 | -70419.820 | 4.246 | 9-53-58 |
| 6 | | 1475 | 13-12 | -144880.688 | -70419.090 | 3.106 | 10-27-48 |
| 7 | | 1424 | 13-13 | -144877.634 | -70418.526 | 27.964 | 266-13-11 |
| 8 | | 1565 | 13-100 | -144879.478 | -70446.429 | 19.436 | 176-11-16 |
| 1 | | 1569 | 13-106 | -144898.871 | -70445.137 | | |

面積＝　498 .12
坪数＝　150 .68

# 地 積 計 算 簿

大字： 南浅田一丁目　　字：　　地番： 1-109-12

精度区分　甲二　　地目： 宅地

所有者：　　住所：

図面番号： Z⁵54-4

筆界未定：

## 一筆略図

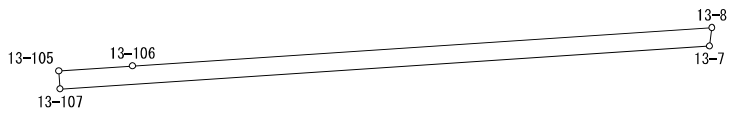


SCALE = 1 / 250

| Ｎｏ． | 図面番号 | 点番 | 点名 | X | Y | 距離 | 方向角 |
|---|---|---|---|---|---|---|---|
| 1 | Z⁵54-4 | 1570 | 13-107 | -144899.802 | -70448.067 | 26.323 | 86-13-11 |
| 2 | | 1426 | 13-7 | -144898.066 | -70421.801 | 0.752 | 7-19-58 |
| 3 | | 1425 | 13-8 | -144897.320 | -70421.705 | 23.483 | 266-12-44 |
| 4 | | 1569 | 13-106 | -144898.871 | -70445.137 | 2.986 | 266-09-36 |
| 5 | | 1568 | 13-105 | -144899.071 | -70448.116 | 0.733 | 176-08-19 |
| 1 | | 1570 | 13-107 | -144899.802 | -70448.067 | | |

面積＝　19 .44
坪数＝　5 .88

# 地 積 計 算 簿

大字： 南浅田一丁目　　字：　　地番： 1-109-13

精度区分　甲二　　地目： 宅地

所有者：　　住所：

図面番号： Z⁵54-4

筆界未定：

## 一筆略図

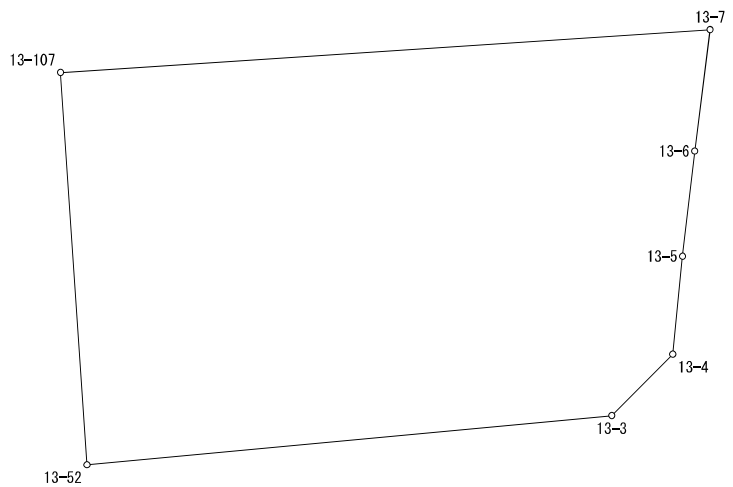


SCALE = 1 / 250

| Ｎｏ． | 図面番号 | 点番 | 点名 | X | Y | 距離 | 方向角 |
|---|---|---|---|---|---|---|---|
| 1 | Z⁵54-4 | 1556 | 13-52 | -144915.664 | -70446.996 | 21.314 | 84-38-59 |
| 2 | | 1452 | 13-3 | -144913.677 | -70425.775 | 3.501 | 44-46-48 |
| 3 | | 1453 | 13-4 | -144911.192 | -70423.309 | 3.984 | 5-40-34 |
| 4 | | 1470 | 13-5 | -144907.228 | -70422.915 | 4.282 | 6-35-02 |
| 5 | | 1471 | 13-6 | -144902.974 | -70422.424 | 4.947 | 7-14-03 |
| 6 | | 1426 | 13-7 | -144898.066 | -70421.801 | 26.323 | 266-13-11 |
| 7 | | 1570 | 13-107 | -144899.802 | -70448.067 | 15.898 | 176-08-19 |
| 1 | | 1556 | 13-52 | -144915.664 | -70446.996 | | |

面積＝　384 .72
坪数＝　116 .37

# 地 積 計 算 簿

大字： 南浅田一丁目　　字：　　地番： 1-109-14

精度区分　甲二　　地目： 宅地

所有者：　　住所：

図面番号： Z⁵54-4

筆界未定：

## 一筆略図

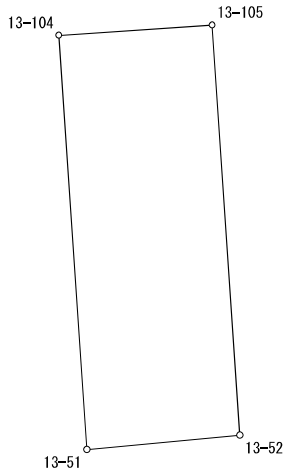


SCALE = 1 / 250

| Ｎｏ． | 図面番号 | 点番 | 点名 | X | Y | 距離 | 方向角 |
|---|---|---|---|---|---|---|---|
| 1 | Z⁵54-4 | 1555 | 13-51 | -144916.244 | -70453.185 | 6.216 | 84-38-59 |
| 2 | | 1556 | 13-52 | -144915.664 | -70446.996 | 16.631 | 356-08-19 |
| 3 | | 1568 | 13-105 | -144899.071 | -70448.116 | 6.217 | 266-09-36 |
| 4 | | 1567 | 13-104 | -144899.488 | -70454.319 | 16.794 | 176-07-37 |
| 1 | | 1555 | 13-51 | -144916.244 | -70453.185 | | |

面積＝　103 .87
坪数＝　31 .42

# 地 積 計 算 簿

大字： 南浅田一丁目　　字：　　地番： 1-109-15

精度区分　甲二　　地目： 宅地

所有者：　　住所：

図面番号： Z⁵54-4

筆界未定：

## 一筆略図

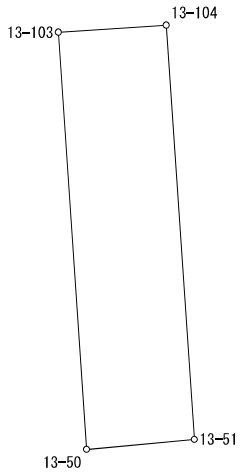


SCALE = 1 / 250

| Ｎｏ． | 図面番号 | 点番 | 点名 | X | Y | 距離 | 方向角 |
|---|---|---|---|---|---|---|---|
| 1 | Z⁵54-4 | 1555 | 13-51 | -144916.244 | -70453.185 | 16.794 | 356-07-37 |
| 2 | | 1567 | 13-104 | -144899.488 | -70454.319 | 4.376 | 266-09-36 |
| 3 | | 1572 | 13-103 | -144899.781 | -70458.685 | 16.909 | 176-08-07 |
| 4 | | 1571 | 13-50 | -144916.652 | -70457.545 | 4.379 | 84-38-59 |
| 1 | | 1555 | 13-51 | -144916.244 | -70453.185 | | |

面積＝　73 .75
坪数＝　22 .31

# 地 積 計 算 簿

大字： 南浅田一丁目　　字：　　地番： 1-109-16

精度区分　甲二　　地目： 宅地

所有者：　　住所：

図面番号： Z⁵54-4

筆界未定：

## 一筆略図

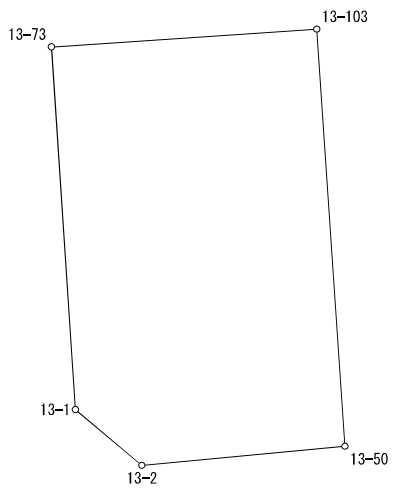


SCALE = 1 / 250

| Ｎｏ． | 図面番号 | 点番 | 点名 | X | Y | 距離 | 方向角 |
|---|---|---|---|---|---|---|---|
| 1 | Z⁵54-4 | 1572 | 13-103 | -144899.781 | -70458.685 | 10.756 | 266-09-36 |
| 2 | | 1566 | 13-73 | -144900.501 | -70469.417 | 14.697 | 176-12-37 |
| 3 | | 1447 | 13-1 | -144915.166 | -70468.446 | 3.505 | 130-03-32 |
| 4 | | 1448 | 13-2 | -144917.422 | -70465.763 | 8.254 | 84-38-59 |
| 5 | | 1571 | 13-50 | -144916.652 | -70457.545 | 16.909 | 356-08-07 |
| 1 | | 1572 | 13-103 | -144899.781 | -70458.685 | | |

面積＝　180 .45
坪数＝　54 .58

# 地 積 計 算 簿

大字： 南浅田一丁目　　字：　　地番： 1-109-17

精度区分　甲二　　地目： 宅地

所有者：　　住所：

図面番号： Z⁵54-4

筆界未定：

## 一筆略図

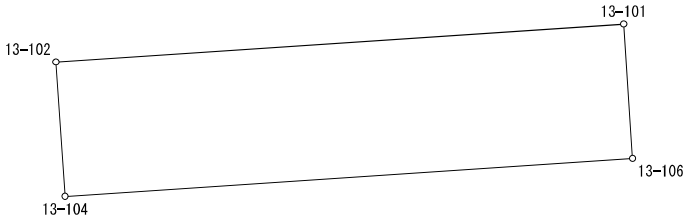


SCALE = 1 / 100

| Ｎｏ． | 図面番号 | 点番 | 点名 | X | Y | 距離 | 方向角 |
|---|---|---|---|---|---|---|---|
| 1 | Z⁵54-4 | 1567 | 13-104 | -144899.488 | -70454.319 | 9.203 | 86-09-36 |
| 2 | | 1569 | 13-106 | -144898.871 | -70445.137 | 2.178 | 356-11-16 |
| 3 | | 1483 | 13-101 | -144896.698 | -70445.282 | 9.205 | 266-10-26 |
| 4 | | 1562 | 13-102 | -144897.312 | -70454.467 | 2.181 | 176-07-37 |
| 1 | | 1567 | 13-104 | -144899.488 | -70454.319 | | |

面積＝　20 .05
坪数＝　6 .06

# 地 積 計 算 簿

大字： 南浅田一丁目　　字：　　地番： 1-109-18

精度区分　甲二　　地目： 宅地

所有者：　　住所：

図面番号： Z⁵54-4

筆界未定：

## 一筆略図

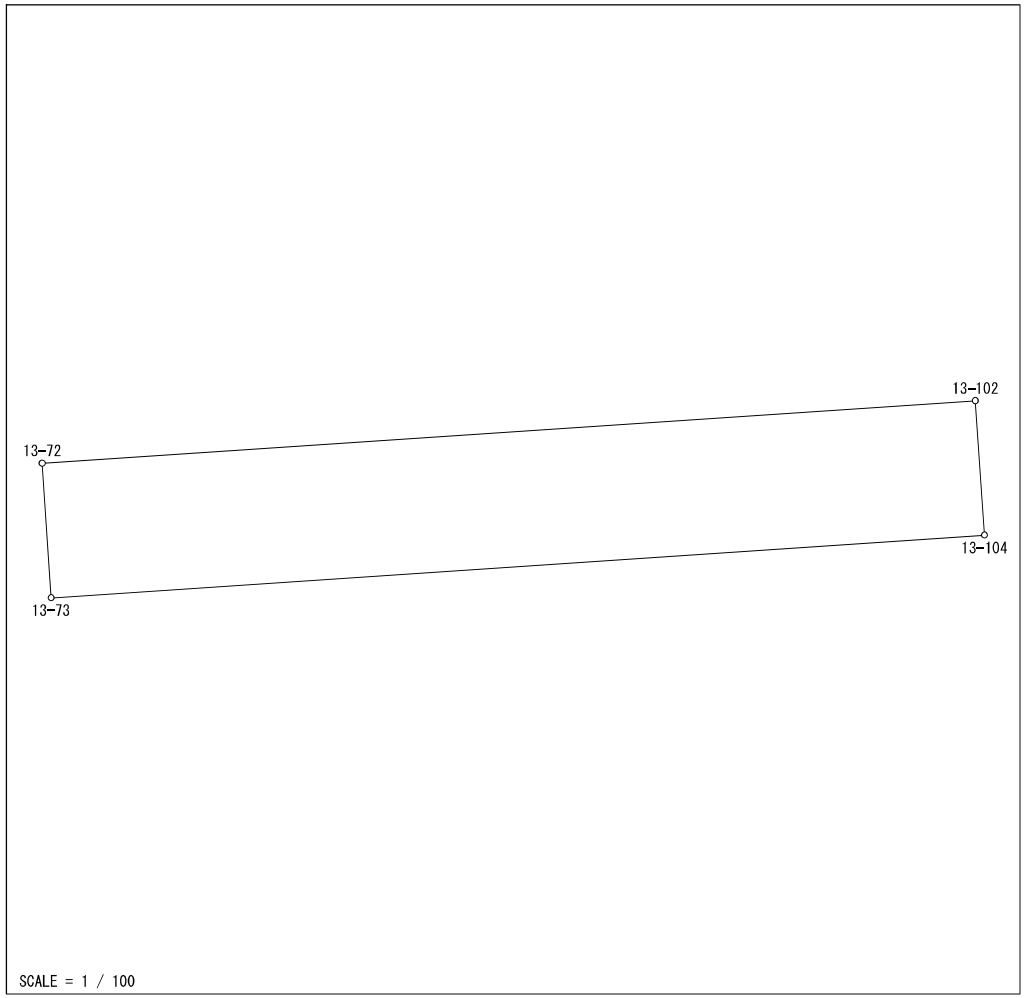


| Ｎｏ． | 図面番号 | 点番 | 点名 | X | Y | 距離 | 方向角 |
|---|---|---|---|---|---|---|---|
| 1 | Z⁵54-4 | 1562 | 13-102 | -144897.312 | -70454.467 | 15.129 | 266-09-59 |
| 2 | | 1561 | 13-72 | -144898.324 | -70469.562 | 2.182 | 176-12-37 |
| 3 | | 1566 | 13-73 | -144900.501 | -70469.417 | 15.132 | 86-09-36 |
| 4 | | 1567 | 13-104 | -144899.488 | -70454.319 | 2.181 | 356-07-37 |
| 1 | | 1562 | 13-102 | -144897.312 | -70454.467 | | |

面積＝　33 .00
坪数＝　9 .98

# 地 積 計 算 簿

大字： 南浅田一丁目　　字：　　地番： 1-109-19

精度区分　甲二　　地目： 宅地

所有者：　　住所：

図面番号： Z⁵54-4

筆界未定：

## 一筆略図

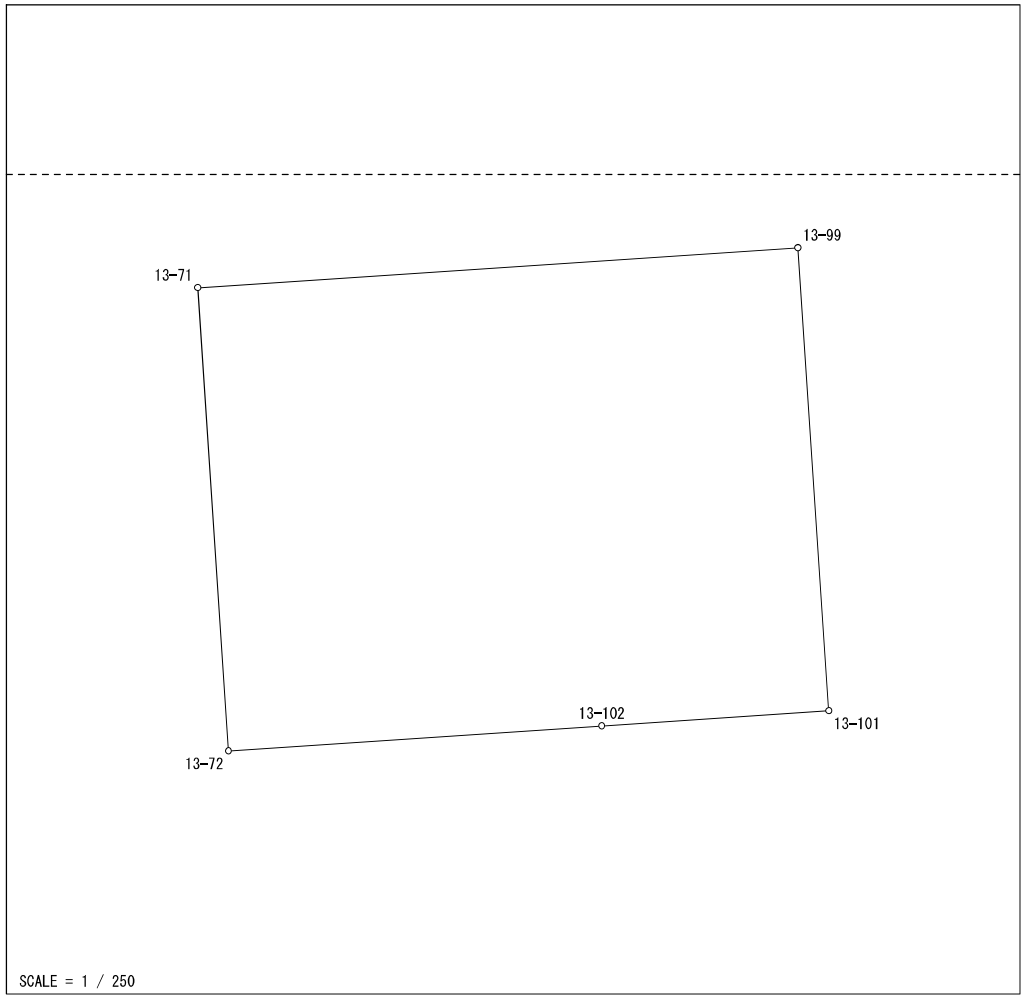


| Ｎｏ． | 図面番号 | 点番 | 点名 | X | Y | 距離 | 方向角 |
|---|---|---|---|---|---|---|---|
| 1 | Z⁵54-4 | 1561 | 13-72 | -144898.324 | -70469.562 | 15.129 | 86-09-59 |
| 2 | | 1562 | 13-102 | -144897.312 | -70454.467 | 9.205 | 86-10-26 |
| 3 | | 1483 | 13-101 | -144896.698 | -70445.282 | 18.770 | 356-11-16 |
| 4 | | 1564 | 13-99 | -144877.970 | -70446.530 | 24.326 | 266-10-43 |
| 5 | | 1560 | 13-71 | -144879.591 | -70470.802 | 18.774 | 176-12-37 |
| 1 | | 1561 | 13-72 | -144898.324 | -70469.562 | | |

面積＝　456 .70
坪数＝　138 .15

# 地 積 計 算 簿

大字： 南浅田一丁目　　字：　　地番： 1-109-20

精度区分　甲二　　地目： 宅地

所有者：　　住所：

図面番号： Z⁵54-2　Z⁵54-4

筆界未定：

## 一筆略図

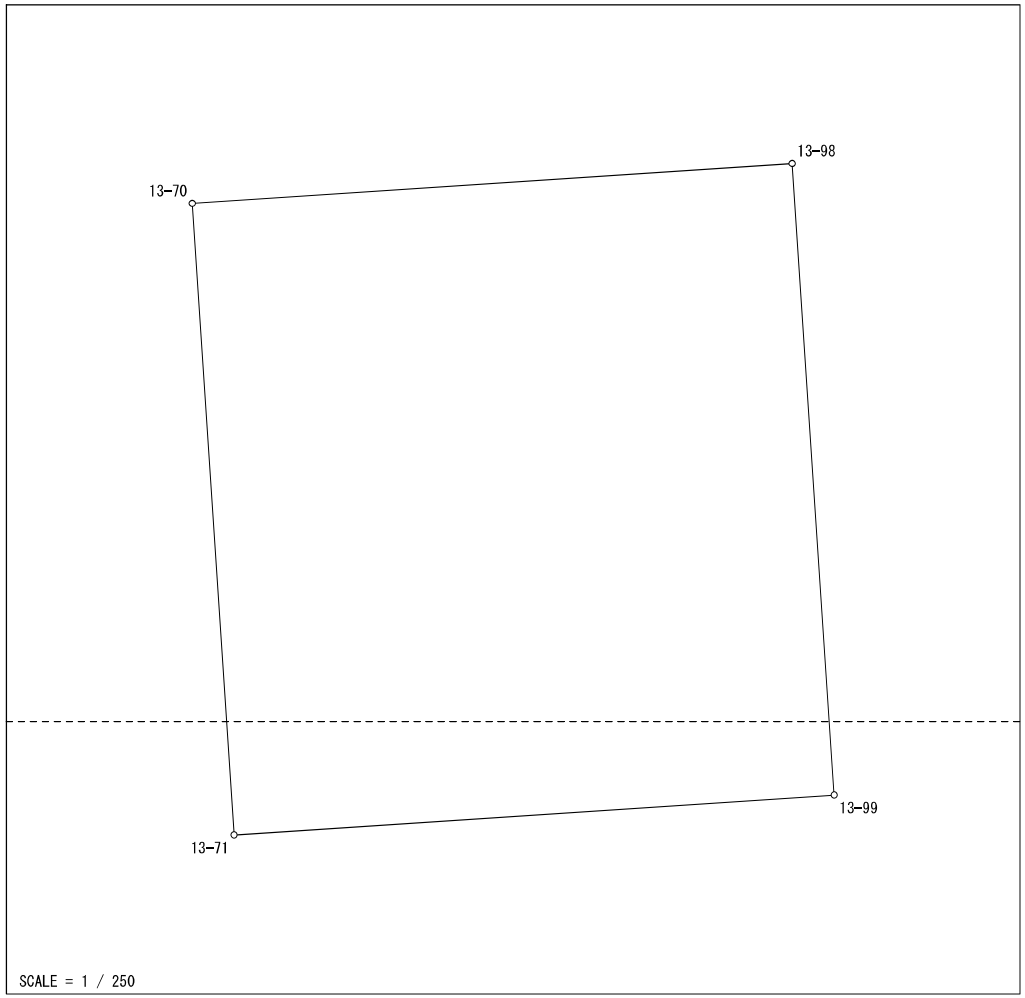


| Ｎｏ． | 図面番号 | 点番 | 点名 | X | Y | 距離 | 方向角 |
|---|---|---|---|---|---|---|---|
| 1 | Z⁵54-2 | 2634 | 13-70 | -144854.045 | -70472.495 | 25.602 | 176-12-37 |
| 2 | Z⁵54-4 | 1560 | 13-71 | -144879.591 | -70470.802 | 24.326 | 86-10-43 |
| 3 | | 1564 | 13-99 | -144877.970 | -70446.530 | 25.596 | 356-11-16 |
| 4 | Z⁵54-2 | 2635 | 13-98 | -144852.431 | -70448.232 | 24.317 | 266-11-45 |
| 1 | | 2634 | 13-70 | -144854.045 | -70472.495 | | |

面積＝　622 .59
坪数＝　188 .33

# 地 積 計 算 簿

大字： 南浅田一丁目　　字：　　地番： 1-109-21

精度区分　甲二　　地目： 宅地

所有者：　　住所：

図面番号： Z⁵54-2

筆界未定：

## 一筆略図

SCALE = 1 / 250

| Ｎｏ． | 図面番号 | 点番 | 点名 | X | Y | 距離 | 方向角 |
|---|---|---|---|---|---|---|---|
| 1 | Z⁵54-2 | 1563 | 13-96 | -144841.784 | -70448.941 | 24.313 | 266-11-45 |
| 2 | | 1435 | 13-49 | -144843.397 | -70473.200 | 10.671 | 176-12-37 |
| 3 | | 2634 | 13-70 | -144854.045 | -70472.495 | 24.317 | 86-11-45 |
| 4 | | 2635 | 13-98 | -144852.431 | -70448.232 | 10.671 | 356-11-16 |
| 1 | | 1563 | 13-96 | -144841.784 | -70448.941 | | |

面積＝　259 .45
坪数＝　78 .48

# 地 積 計 算 簿

大字： 南浅田一丁目　　字：　　地番： 1-109-22

精度区分　甲二　　地目： 宅地

所有者：　　住所：

図面番号： Z⁵54-2

筆界未定：

## 一筆略図

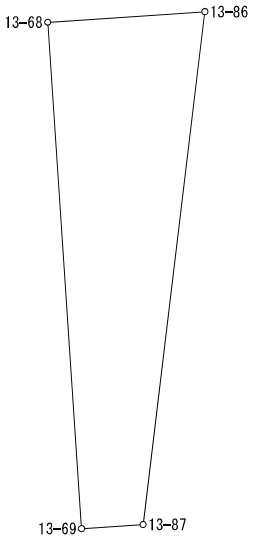


SCALE = 1 / 100

| Ｎｏ． | 図面番号 | 点番 | 点名 | X | Y | 距離 | 方向角 |
|---|---|---|---|---|---|---|---|
| 1 | Z⁵54-2 | 1559 | 13-69 | -144837.521 | -70473.591 | 0.997 | 86-06-08 |
| 2 | | 1437 | 13-87 | -144837.453 | -70472.596 | 8.356 | 6-51-18 |
| 3 | | 2825 | 13-86 | -144829.157 | -70471.599 | 2.544 | 266-10-50 |
| 4 | | 2814 | 13-68 | -144829.327 | -70474.137 | 8.212 | 176-11-28 |
| 1 | | 1559 | 13-69 | -144837.521 | -70473.591 | | |

面積＝　14 .53
坪数＝　4 .39

# 地 積 計 算 簿

大字： 南浅田一丁目　　字：　　地番： 1-109-23

精度区分　甲二　　地目： 宅地

所有者：　　住所：

図面番号： Z⁵54-2

筆界未定：

## 一筆略図

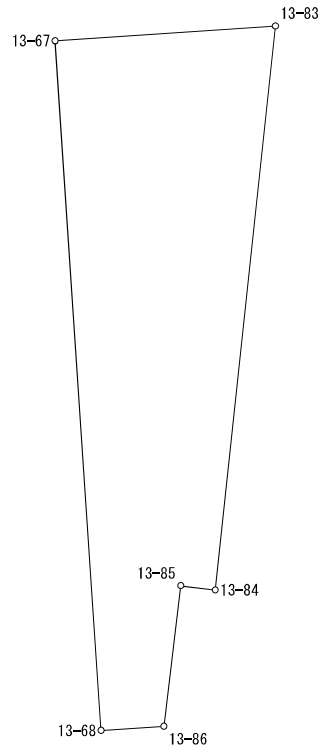


SCALE = 1 / 250

| Ｎｏ． | 図面番号 | 点番 | 点名 | X | Y | 距離 | 方向角 |
|---|---|---|---|---|---|---|---|
| 1 | Z⁵54-2 | 2814 | 13-68 | -144829.327 | -70474.137 | 2.544 | 86-10-50 |
| 2 | | 2825 | 13-86 | -144829.157 | -70471.599 | 5.728 | 6-51-18 |
| 3 | | 1441 | 13-85 | -144823.470 | -70470.915 | 1.406 | 97-04-10 |
| 4 | | 1442 | 13-84 | -144823.643 | -70469.520 | 22.938 | 6-05-35 |
| 5 | | 2824 | 13-83 | -144800.835 | -70467.085 | 8.929 | 266-10-50 |
| 6 | | 2813 | 13-67 | -144801.429 | -70475.994 | 27.960 | 176-11-28 |
| 1 | | 2814 | 13-68 | -144829.327 | -70474.137 | | |

面積＝　173 .34
坪数＝　52 .43

# 地 積 計 算 簿

大字： 南浅田一丁目　　字：　　地番： 1-109-24

精度区分　甲二　　地目： 宅地

所有者：　　住所：

図面番号： Z⁵54-2

筆界未定：

## 一筆略図

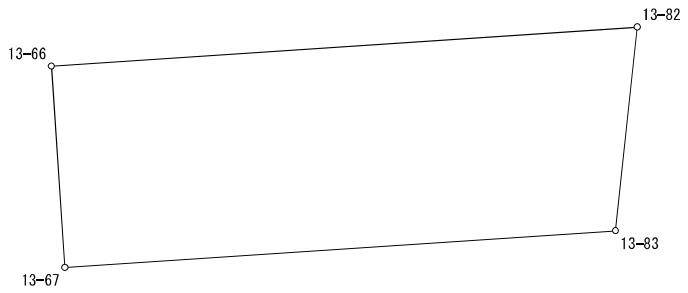


SCALE = 1 / 100

| Ｎｏ． | 図面番号 | 点番 | 点名 | X | Y | 距離 | 方向角 |
|---|---|---|---|---|---|---|---|
| 1 | Z⁵54-2 | 2813 | 13-67 | -144801.429 | -70475.994 | 8.929 | 86-10-50 |
| 2 | | 2824 | 13-83 | -144800.835 | -70467.085 | 3.313 | 6-05-35 |
| 3 | | 2823 | 13-82 | -144797.541 | -70466.734 | 9.498 | 266-10-50 |
| 4 | | 2812 | 13-66 | -144798.173 | -70476.211 | 3.263 | 176-11-28 |
| 1 | | 2813 | 13-67 | -144801.429 | -70475.994 | | |

面積＝　30 .06
坪数＝　9 .09

# 地 積 計 算 簿

大字： 南浅田一丁目　　字：　　地番： 1-109-25

精度区分　甲二　　地目： 宅地

所有者：　　住所：

図面番号： Z⁵54-2

筆界未定：

## 一筆略図

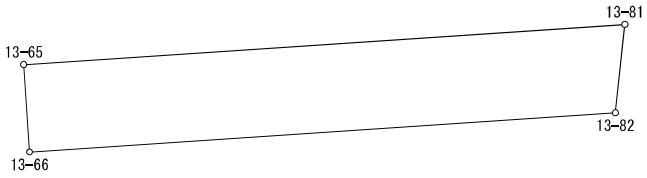


SCALE = 1 / 100

| Ｎｏ． | 図面番号 | 点番 | 点名 | X | Y | 距離 | 方向角 |
|---|---|---|---|---|---|---|---|
| 1 | Z⁵54-2 | 2812 | 13-66 | -144798.173 | -70476.211 | 9.498 | 86-10-50 |
| 2 | | 2823 | 13-82 | -144797.541 | -70466.734 | 1.438 | 6-05-35 |
| 3 | | 2822 | 13-81 | -144796.111 | -70466.581 | 9.746 | 266-10-50 |
| 4 | | 2811 | 13-65 | -144796.760 | -70476.305 | 1.416 | 176-11-28 |
| 1 | | 2812 | 13-66 | -144798.173 | -70476.211 | | |

面積＝　13 .62
坪数＝　4 .12

# 地 積 計 算 簿

大字： 南浅田一丁目　　字：　　地番： 1-109-26

精度区分　甲二　　地目： 宅地

所有者：　　住所：

図面番号： Z⁵54-2

筆界未定：

## 一筆略図

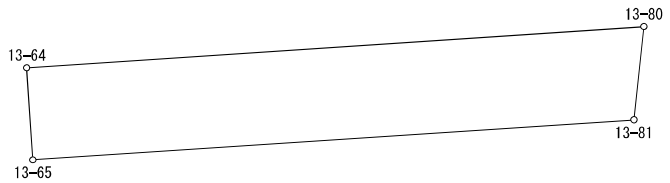


SCALE = 1 / 100

| Ｎｏ． | 図面番号 | 点番 | 点名 | X | Y | 距離 | 方向角 |
|---|---|---|---|---|---|---|---|
| 1 | Z⁵54-2 | 2811 | 13-65 | -144796.760 | -70476.305 | 9.746 | 86-10-50 |
| 2 | | 2822 | 13-81 | -144796.111 | -70466.581 | 1.518 | 6-05-35 |
| 3 | | 2821 | 13-80 | -144794.602 | -70466.420 | 10.006 | 266-10-50 |
| 4 | | 2810 | 13-64 | -144795.269 | -70476.404 | 1.494 | 176-11-28 |
| 1 | | 2811 | 13-65 | -144796.760 | -70476.305 | | |

面積＝　14 .76
坪数＝　4 .46

# 地 積 計 算 簿

大字： 南浅田一丁目　　字：　　地番： 1-109-27

精度区分　甲二　　地目： 宅地

所有者：　　住所：

図面番号： Z⁵54-2

筆界未定：

## 一筆略図

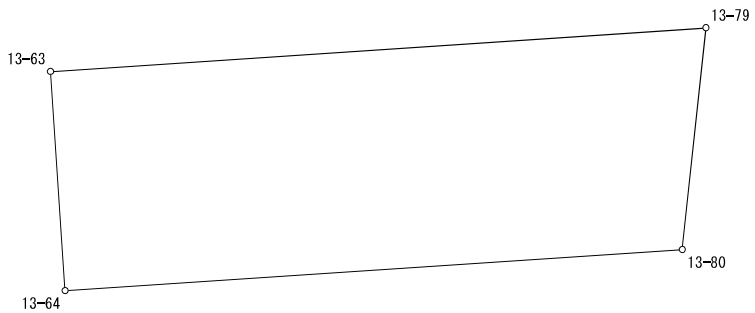


SCALE = 1 / 100

| Ｎｏ． | 図面番号 | 点番 | 点名 | X | Y | 距離 | 方向角 |
|---|---|---|---|---|---|---|---|
| 1 | Z⁵54-2 | 2810 | 13-64 | -144795.269 | -70476.404 | 10.006 | 86-10-50 |
| 2 | | 2821 | 13-80 | -144794.602 | -70466.420 | 3.605 | 6-05-35 |
| 3 | | 2820 | 13-79 | -144791.017 | -70466.037 | 10.627 | 266-10-50 |
| 4 | | 2809 | 13-63 | -144791.724 | -70476.640 | 3.553 | 176-11-28 |
| 1 | | 2810 | 13-64 | -144795.269 | -70476.404 | | |

面積＝　36 .64
坪数＝　11 .08

# 地 積 計 算 簿

大字： 南浅田一丁目　　字：　　地番： 1-109-28

精度区分　甲二　　地目： 宅地

所有者：　　住所：

図面番号： Z⁵54-2

筆界未定：

## 一筆略図

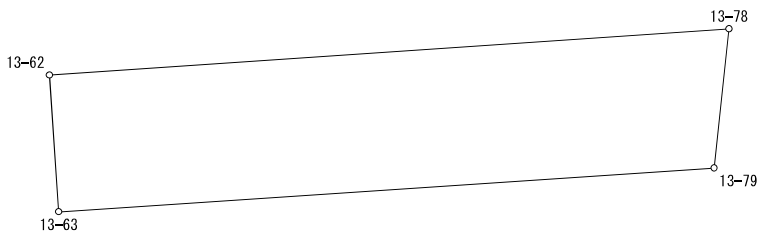


SCALE = 1 / 100

| Ｎｏ． | 図面番号 | 点番 | 点名 | X | Y | 距離 | 方向角 |
|---|---|---|---|---|---|---|---|
| 1 | Z⁵54-2 | 2809 | 13-63 | -144791.724 | -70476.640 | 10.627 | 86-10-50 |
| 2 | | 2820 | 13-79 | -144791.017 | -70466.037 | 2.264 | 6-05-35 |
| 3 | | 1443 | 13-78 | -144788.766 | -70465.797 | 11.015 | 266-06-25 |
| 4 | | 2808 | 13-62 | -144789.514 | -70476.787 | 2.215 | 176-11-28 |
| 1 | | 2809 | 13-63 | -144791.724 | -70476.640 | | |

面積＝　24 .04
坪数＝　7 .27

# 地 積 計 算 簿

大字： 南浅田一丁目　　字：　　地番： 1-109-29

精度区分　甲二　　地目： 宅地

所有者：　　住所：

図面番号： Z⁵54-2

筆界未定：

## 一筆略図

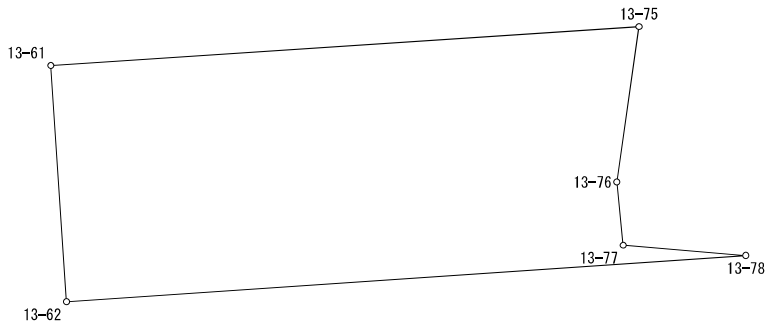


SCALE = 1 / 100

| Ｎｏ． | 図面番号 | 点番 | 点名 | X | Y | 距離 | 方向角 |
|---|---|---|---|---|---|---|---|
| 1 | Z⁵54-2 | 2944 | 13-61 | -144785.692 | -70477.042 | 3.830 | 176-11-28 |
| 2 | | 2808 | 13-62 | -144789.514 | -70476.787 | 11.015 | 86-06-25 |
| 3 | | 1443 | 13-78 | -144788.766 | -70465.797 | 1.991 | 274-50-24 |
| 4 | | 1431 | 13-77 | -144788.598 | -70467.781 | 1.028 | 354-11-43 |
| 5 | | 1430 | 13-76 | -144787.575 | -70467.885 | 2.540 | 8-07-32 |
| 6 | | 2945 | 13-75 | -144785.061 | -70467.526 | 9.537 | 266-12-20 |
| 1 | | 2944 | 13-61 | -144785.692 | -70477.042 | | |

面積＝　35 .42
坪数＝　10 .71

# 地 積 計 算 簿

大字： 南浅田一丁目　　字：　　地番： 1-109-30

精度区分　甲二　　地目： 宅地

所有者：　　住所：

図面番号： Z⁵54-2

筆界未定：

## 一筆略図

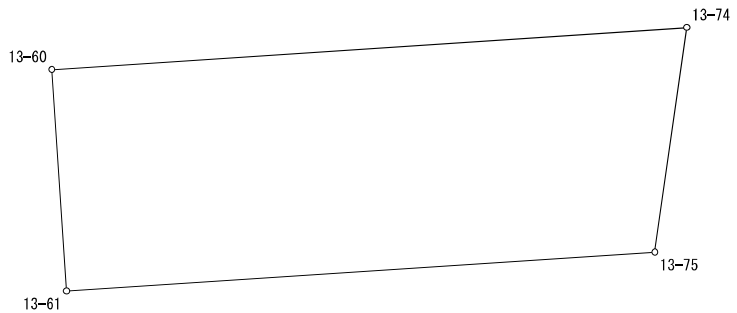


SCALE = 1 / 100

| Ｎｏ． | 図面番号 | 点番 | 点名 | X | Y | 距離 | 方向角 |
|---|---|---|---|---|---|---|---|
| 1 | Z⁵54-2 | 2942 | 13-60 | -144782.108 | -70477.280 | 3.592 | 176-11-28 |
| 2 | | 2944 | 13-61 | -144785.692 | -70477.042 | 9.537 | 86-12-20 |
| 3 | | 2945 | 13-75 | -144785.061 | -70467.526 | 3.671 | 8-07-32 |
| 4 | | 2943 | 13-74 | -144781.427 | -70467.007 | 10.296 | 266-12-20 |
| 1 | | 2942 | 13-60 | -144782.108 | -70477.280 | | |

面積＝　35 .61
坪数＝　10 .77