地 積 計 算 簿

大字： 南浅田一丁目　　字：　　地番： 1-120-1

精度区分　甲二　　地目： 宅地

所有者：　　住所：

図面番号： Z⁵54-3

筆界未定：

一筆略図

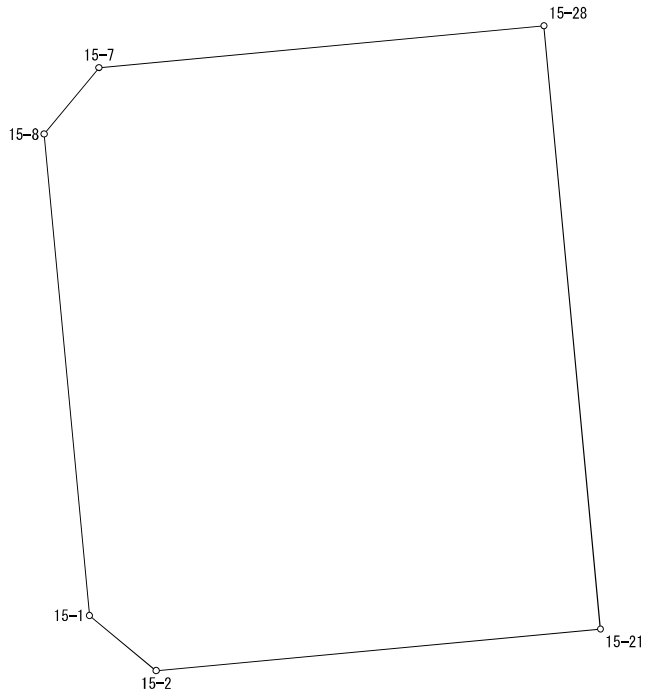

SCALE = 1 / 250

Ｎｏ．	図面番号	点番	点名	X	Y	距離	方向角
1	Z⁵54-3	1341	15-1	-144971.362	-70622.688	3.500	129-32-22
2		1340	15-2	-144973.590	-70619.989	18.045	84-38-12
3		1573	15-21	-144971.903	-70602.023	24.500	354-39-15
4		1580	15-28	-144947.510	-70604.306	18.073	264-37-54
5		1348	15-7	-144949.201	-70622.300	3.487	219-31-10
6		1347	15-8	-144951.891	-70624.519	19.557	174-37-40
1		1341	15-1	-144971.362	-70622.688		

面積＝　496 .83
坪数＝　150 .29

地 積 計 算 簿

大字： 南浅田一丁目　　字：　　地番： 1-120-2

精度区分　甲二　　地目： 宅地

所有者：　　住所：

図面番号： Z⁵54-3

筆界未定：

一筆略図



SCALE = 1 / 100

Ｎｏ．	図面番号	点番	点名	X	Y	距離	方向角
1	Z⁵54-3	1581	15-29	-144959.450	-70603.188	7.768	84-41-46
2		1582	15-30	-144958.732	-70595.453	12.001	354-36-49
3		1579	15-27	-144946.784	-70596.580	7.760	264-37-54
4		1580	15-28	-144947.510	-70604.306	11.992	174-39-15
1		1581	15-29	-144959.450	-70603.188		

面積＝　93 .14
坪数＝　28 .17

地 積 計 算 簿

大字： 南浅田一丁目　　字：　　地番： 1-120-3

精度区分　甲二　　地目： 宅地

所有者：　　住所：

図面番号： Z⁵54-3

筆界未定：

一筆略図

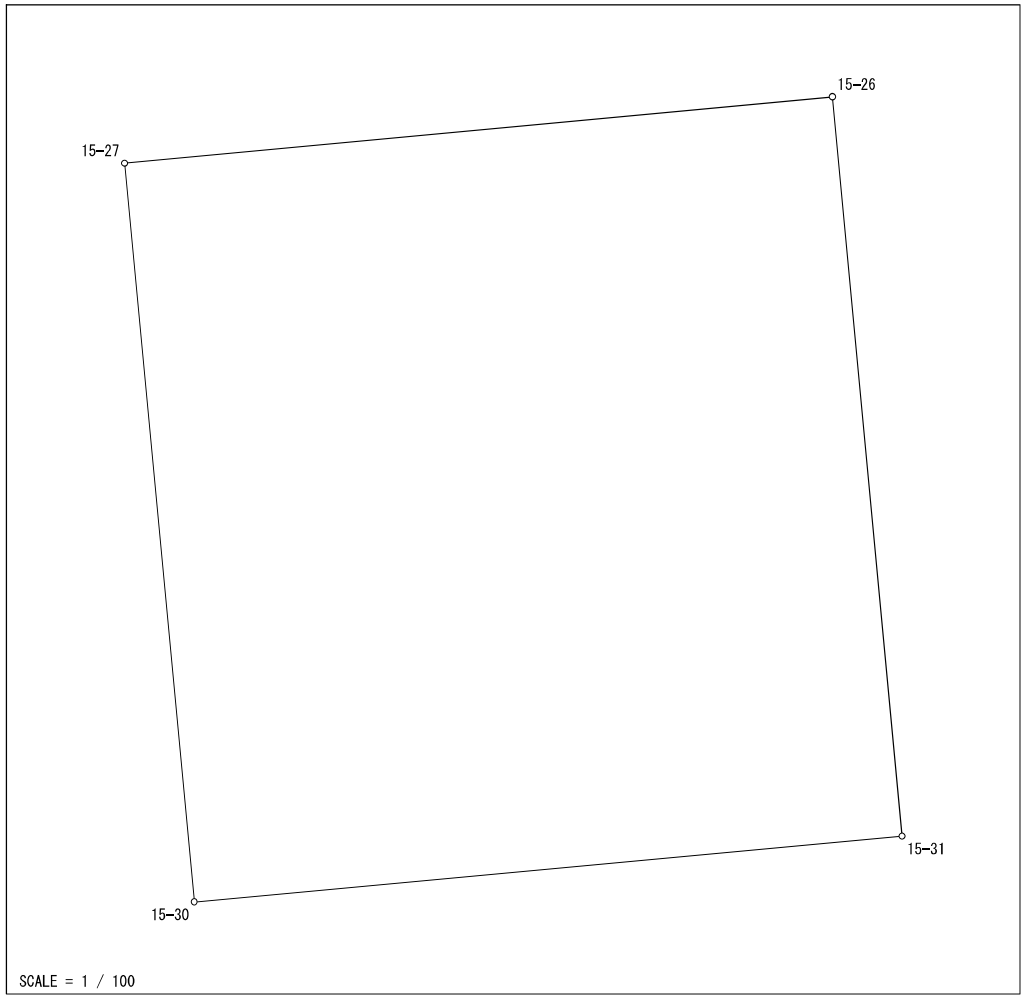

Ｎｏ．	図面番号	点番	点名	X	Y	距離	方向角
1	Z⁵54-3	1582	15-30	-144958.732	-70595.453	11.497	84-41-46
2		1583	15-31	-144957.669	-70584.005	12.014	354-37-51
3		1578	15-26	-144945.708	-70585.130	11.500	264-37-54
4		1579	15-27	-144946.784	-70596.580	12.001	174-36-49
1		1582	15-30	-144958.732	-70595.453		

面積＝　138 .07
坪数＝　41 .76

地 積 計 算 簿

大字： 南浅田一丁目　　字：　　地番： 1-120-4

精度区分　甲二　　地目： 宅地

所有者：　　住所：

図面番号： Z⁵54-3

筆界未定：

一筆略図

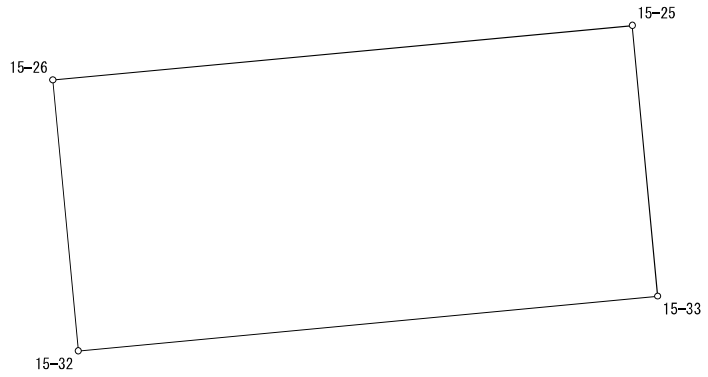

SCALE = 1 / 250

Ｎｏ．	図面番号	点番	点名	X	Y	距離	方向角
1	Z⁵54-3	1584	15-32	-144956.671	-70584.099	23.537	84-35-50
2		1585	15-33	-144954.455	-70560.667	10.997	354-37-44
3		1577	15-25	-144943.506	-70561.696	23.537	264-37-54
4		1578	15-26	-144945.708	-70585.130	11.011	174-37-51
1		1584	15-32	-144956.671	-70584.099		

面積＝　259 .00
坪数＝　78 .34

地 積 計 算 簿

大字： 南浅田一丁目　　字：　　地番： 1-120-5

精度区分　甲二　　地目： 宅地

所有者：　　住所：

図面番号： Z⁵54-3

筆界未定：

一筆略図

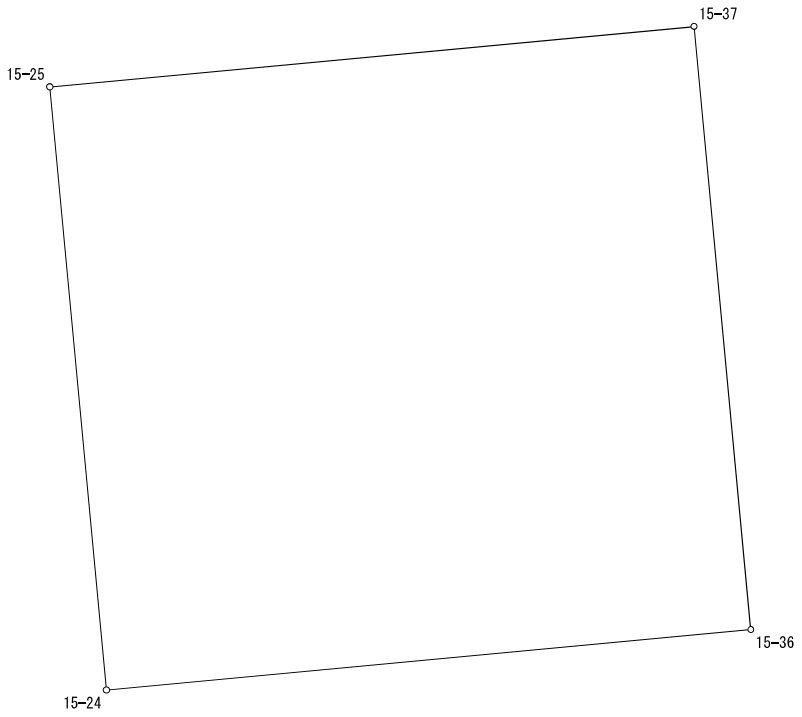

SCALE = 1 / 250

Ｎｏ．	図面番号	点番	点名	X	Y	距離	方向角
1	Z⁵54-3	1577	15-25	-144943.506	-70561.696	24.504	174-37-44
2		1576	15-24	-144967.902	-70559.403	26.168	84-38-12
3		2603	15-36	-144965.456	-70533.350	24.506	354-37-46
4		2604	15-37	-144941.058	-70535.644	26.167	264-37-54
1		1577	15-25	-144943.506	-70561.696		

面積＝　641 .21
坪数＝　193 .96

地 積 計 算 簿

大字： 南浅田一丁目　　字：　　地番： 1-120-6

精度区分　甲二　　地目： 宅地

所有者：　　住所：

図面番号： Z⁵54-3　Z⁵54-4

筆界未定：

一筆略図

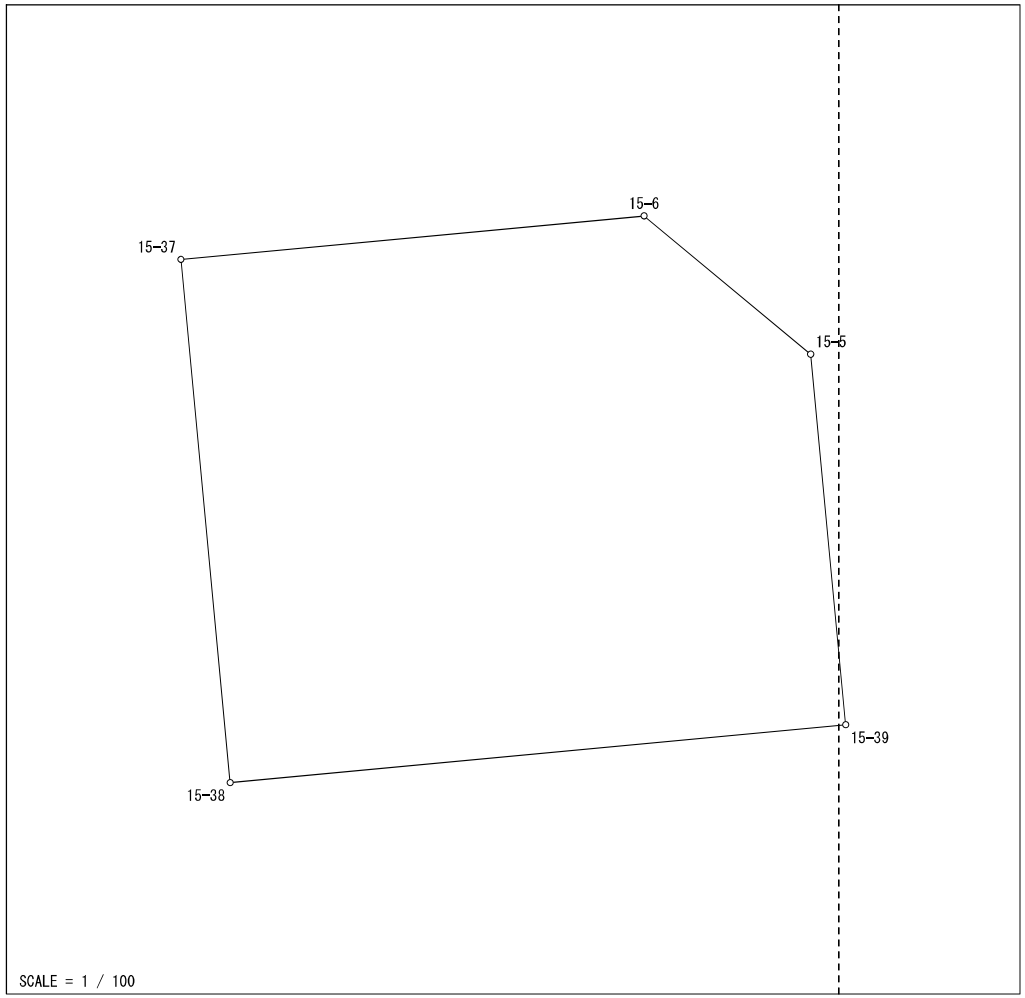

Ｎｏ．	図面番号	点番	点名	X	Y	距離	方向角
1	Z⁵54-3	1357	15-6	-144940.354	-70528.153	7.524	264-37-54
2		2604	15-37	-144941.058	-70535.644	8.503	174-37-46
3		2605	15-38	-144949.524	-70534.848	10.000	84-37-54
4	Z⁵54-4	2606	15-39	-144948.588	-70524.892	6.021	354-37-46
5	Z⁵54-3	1358	15-5	-144942.593	-70525.456	3.505	309-41-56
1		1357	15-6	-144940.354	-70528.153		

面積＝　81 .95
坪数＝　24 .79

地 積 計 算 簿

大字： 南浅田一丁目　　字：　　地番： 1-120-7

精度区分　甲二　　地目： 宅地

所有者：　　住所：

図面番号： Z⁵54-3　Z⁵54-4

筆界未定：

一筆略図

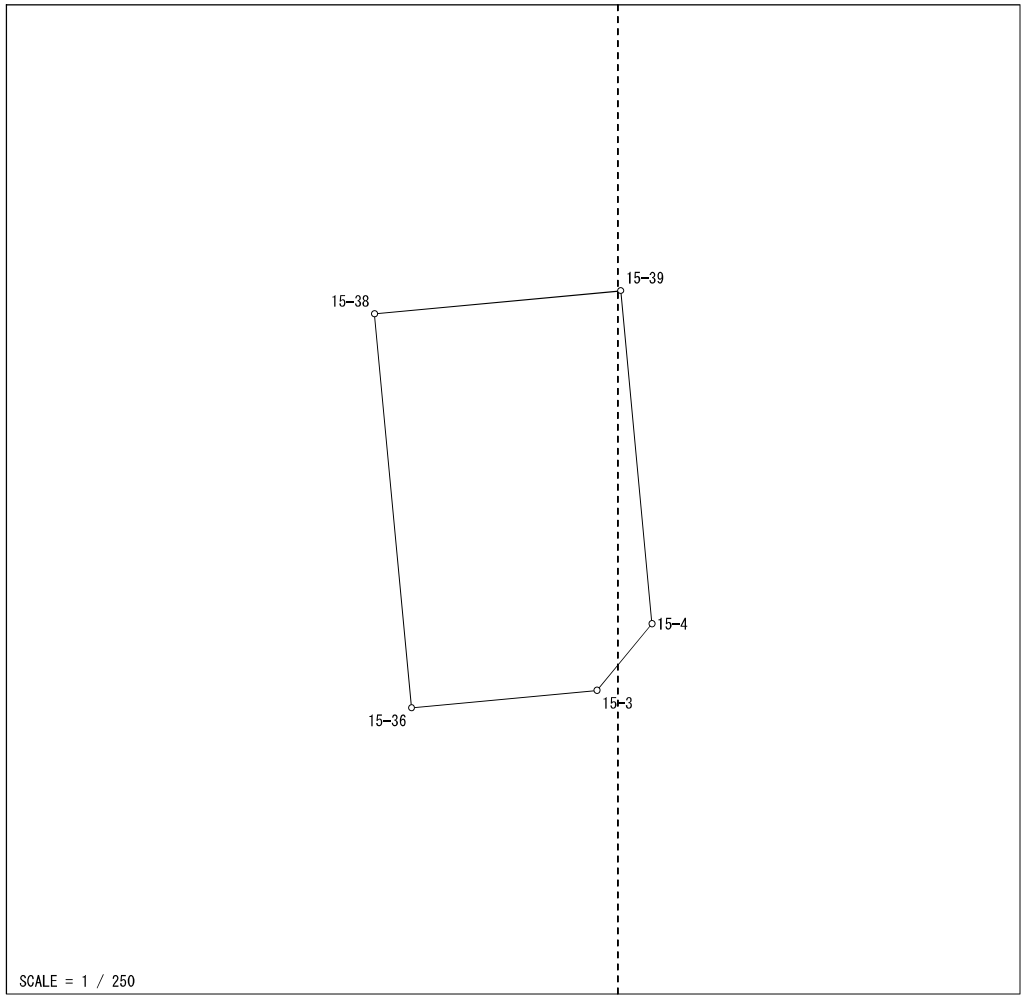

Ｎｏ．	図面番号	点番	点名	X	Y	距離	方向角
1	Z⁵54-3	2605	15-38	-144949.524	-70534.848	16.002	174-37-46
2		2603	15-36	-144965.456	-70533.350	7.533	84-38-12
3		1363	15-3	-144964.752	-70525.850	3.493	39-33-05
4	Z⁵54-4	1362	15-4	-144962.059	-70523.626	13.530	354-37-46
5		2606	15-39	-144948.588	-70524.892	10.000	264-37-54
1		2605	15-38	-144949.524	-70534.848		

面積＝　156 .97
坪数＝　47 .48

地 積 計 算 簿

大字： 南浅田一丁目　　字：　　地番： 1-120-8

精度区分　甲二　　地目： 宅地

所有者：　　住所：

図面番号： Z⁵54-3

筆界未定：

一筆略図

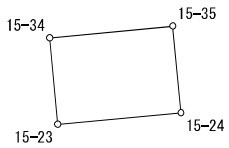

SCALE = 1 / 100

Ｎｏ．	図面番号	点番	点名	X	Y	距離	方向角
1	Z⁵54-3	1634	15-23	-144968.089	-70561.394	2.000	84-38-12
2		1576	15-24	-144967.902	-70559.403	1.406	354-37-44
3		1637	15-35	-144966.502	-70559.534	2.000	264-38-12
4		1635	15-34	-144966.689	-70561.525	1.406	174-38-12
1		1634	15-23	-144968.089	-70561.394		

面積＝　2 .81
坪数＝　0 .85

地 積 計 算 簿

大字： 南浅田一丁目　　字：　　地番： 1-120-9

精度区分　甲二　　地目： 宅地

所有者：　　住所：

図面番号： Z⁵54-3

筆界未定：

一筆略図

SCALE = 1 / 250

Ｎｏ．	図面番号	点番	点名	X	Y	距離	方向角
1	Z⁵54-3	1575	15-22	-144970.102	-70582.837	21.537	84-38-12
2		1634	15-23	-144968.089	-70561.394	1.406	354-38-12
3		1635	15-34	-144966.689	-70561.525	2.000	84-38-12
4		1637	15-35	-144966.502	-70559.534	12.100	354-37-44
5		1585	15-33	-144954.455	-70560.667	23.537	264-35-50
6		1584	15-32	-144956.671	-70584.099	13.490	174-37-51
1		1575	15-22	-144970.102	-70582.837		

面積＝　314 .89
坪数＝　95 .25

地 積 計 算 簿

大字： 南浅田一丁目　　字：　　地番： 1-120-10

精度区分　甲二　　地目： 宅地

所有者：　　住所：

図面番号： Z⁵54-3

筆界未定：

一筆略図

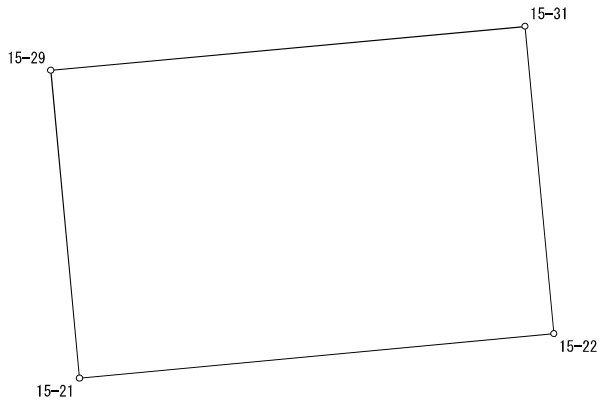

SCALE = 1 / 250

Ｎｏ．	図面番号	点番	点名	X	Y	距離	方向角
1	Z⁵54-3	1573	15-21	-144971.903	-70602.023	19.270	84-38-12
2		1575	15-22	-144970.102	-70582.837	12.488	354-37-51
3		1583	15-31	-144957.669	-70584.005	19.265	264-41-46
4		1581	15-29	-144959.450	-70603.188	12.507	174-39-15
1		1573	15-21	-144971.903	-70602.023		

面積＝　240 .80
坪数＝　72 .84