地 積 計 算 簿

大字： 南浅田二丁目　　字：　　地番： 2-103-1

精度区分　甲二　　地目： 宅地

所有者：　　住所：

図面番号： Z⁵54-3

筆界未定：

一筆略図

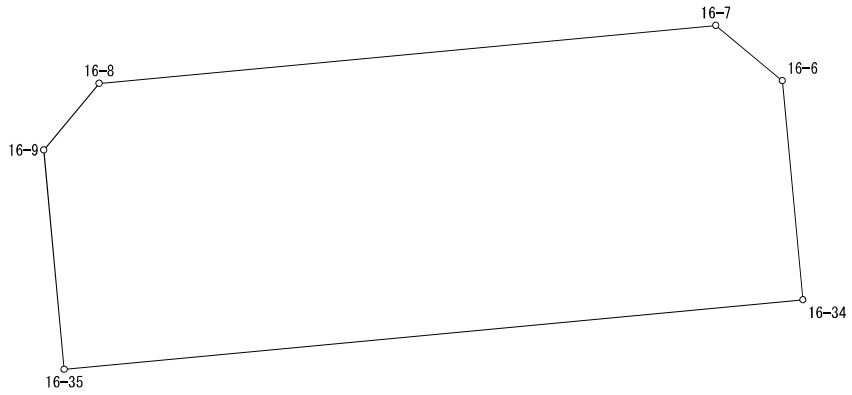

SCALE = 1 / 250

Ｎｏ．	図面番号	点番	点名	X	Y	距離	方向角
1	Z⁵54-3	1657	16-35	-144991.126	-70620.843	30.002	84-37-49
2		1663	16-34	-144988.319	-70590.973	8.901	354-37-54
3		1336	16-6	-144979.457	-70591.806	3.501	309-44-19
4		1337	16-7	-144977.219	-70594.498	25.047	264-37-16
5		1339	16-8	-144979.567	-70619.435	3.503	219-45-57
6		1338	16-9	-144982.260	-70621.676	8.905	174-37-54
1		1657	16-35	-144991.126	-70620.843		

面積＝　335 .24
坪数＝　101 .41

地 積 計 算 簿

大字： 南浅田二丁目　　字：　　地番： 2-103-2

精度区分　甲二　　地目： 宅地

所有者：　　住所：

図面番号： Z⁵54-3

筆界未定：

一筆略図

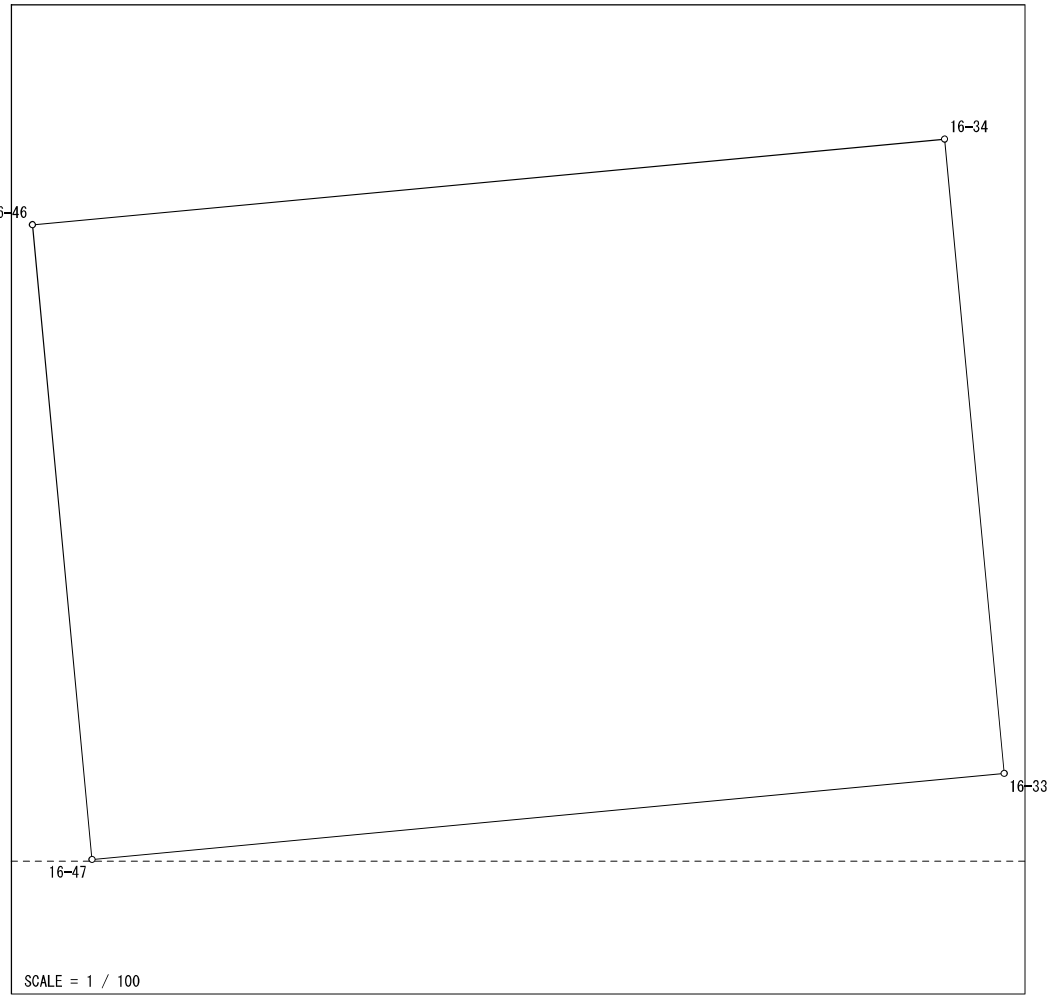

Ｎｏ．	図面番号	点番	点名	X	Y	距離	方向角
1	Z⁵54-3	1670	16-47	-144999.972	-70604.763	14.820	84-36-27
2		1664	16-33	-144998.579	-70590.009	10.305	354-37-54
3		1663	16-34	-144988.319	-70590.973	14.820	264-37-49
4		1669	16-46	-144989.706	-70605.728	10.311	174-37-48
1		1670	16-47	-144999.972	-70604.763		

面積＝　152 .76
坪数＝　46 .21

地 積 計 算 簿

大字： 南浅田二丁目　　字：　　地番： 2-103-3

精度区分　甲二　　地目： 宅地

所有者：　　住所：

図面番号： Z^{5}54-3　M^{6}14-1

筆界未定：

一筆略図

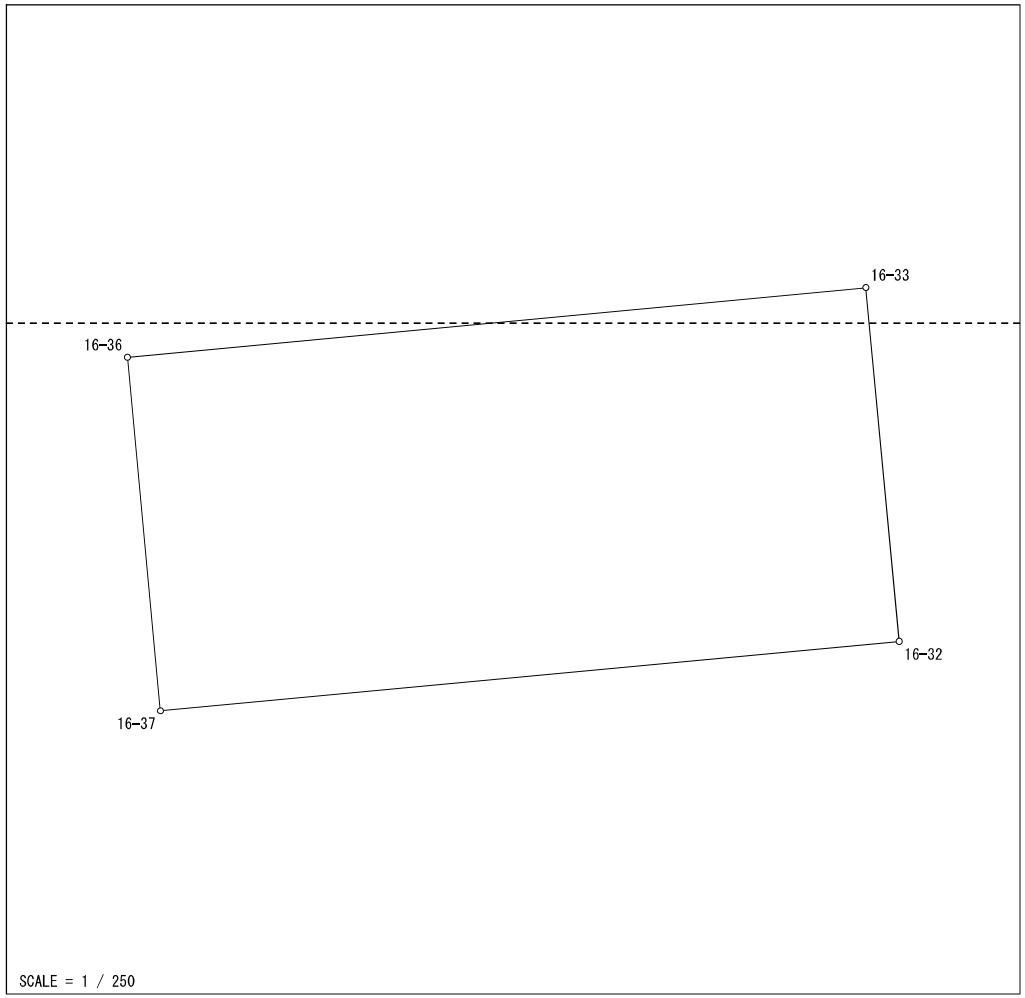

Ｎｏ．	図面番号	点番	点名	X	Y	距離	方向角
1	M^{6}14-1	1659	16-37	-145015.691	-70618.534	30.001	84-37-44
2		1665	16-32	-145012.883	-70588.665	14.367	354-37-54
3	Z^{5}54-3	1664	16-33	-144998.579	-70590.009	30.002	264-36-27
4	M^{6}14-1	1658	16-36	-145001.398	-70619.878	14.356	174-37-54
1		1659	16-37	-145015.691	-70618.534		

面積＝　430 .86
坪数＝　130 .33

地 積 計 算 簿

大字： 南浅田二丁目　　字：　　地番： 2-103-4

精度区分　甲二　　地目： 宅地

所有者：　　住所：

図面番号： M6 14-1

筆界未定：

一筆略図

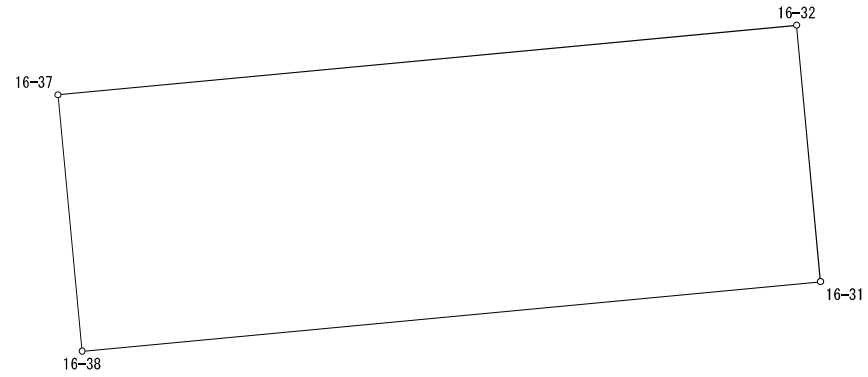

SCALE = 1 / 250

Ｎｏ．	図面番号	点番	点名	X	Y	距離	方向角
1	M6 14-1	1660	16-38	-145026.061	-70617.560	30.001	84-37-34
2		1666	16-31	-145023.251	-70587.691	10.414	354-37-54
3		1665	16-32	-145012.883	-70588.665	30.001	264-37-44
4		1659	16-37	-145015.691	-70618.534	10.416	174-37-54
1		1660	16-38	-145026.061	-70617.560		

面積＝　312 .44
坪数＝　94 .51

地 積 計 算 簿

大字： 南浅田二丁目　　字：　　地番： 2-103-5

精度区分　甲二　　地目： 宅地

所有者：　　住所：

図面番号： M6 14-1

筆界未定：

一筆略図

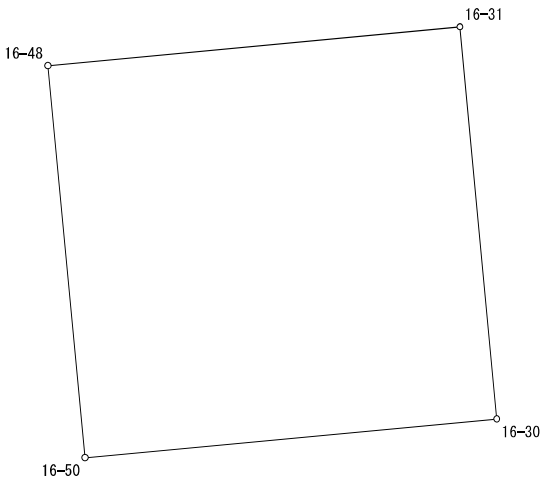

SCALE = 1 / 250

Ｎｏ．	図面番号	点番	点名	X	Y	距離	方向角
1	M6 14-1	2636	16-50	-145040.671	-70602.848	16.720	84-37-49
2		1667	16-30	-145039.106	-70586.201	15.925	354-37-54
3		1666	16-31	-145023.251	-70587.691	16.729	264-37-34
4		1671	16-48	-145024.818	-70604.346	15.924	174-36-09
1		2636	16-50	-145040.671	-70602.848		

面積＝　266 .32
坪数＝　80 .56

地 積 計 算 簿

大字： 南浅田二丁目　　字：　　地番： 2-103-6

精度区分　甲二　　地目： 宅地

所有者：　　住所：

図面番号： M6 14-1

筆界未定：

一筆略図

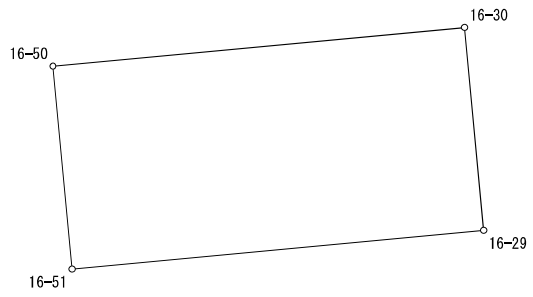

SCALE = 1 / 250

Ｎｏ．	図面番号	点番	点名	X	Y	距離	方向角
1	M6 14-1	2637	16-51	-145048.873	-70602.073	16.716	84-38-04
2		1668	16-29	-145047.310	-70585.430	8.240	354-37-54
3		1667	16-30	-145039.106	-70586.201	16.720	264-37-49
4		2636	16-50	-145040.671	-70602.848	8.239	174-36-09
1		2637	16-51	-145048.873	-70602.073		

面積＝　137 .74
坪数＝　41 .66

地 積 計 算 簿

大字： 南浅田二丁目　　字：　　地番： 2-103-7

精度区分　甲二　　地目： 宅地

所有者：　　住所：

図面番号： M⁶14-1

筆界未定：

一筆略図

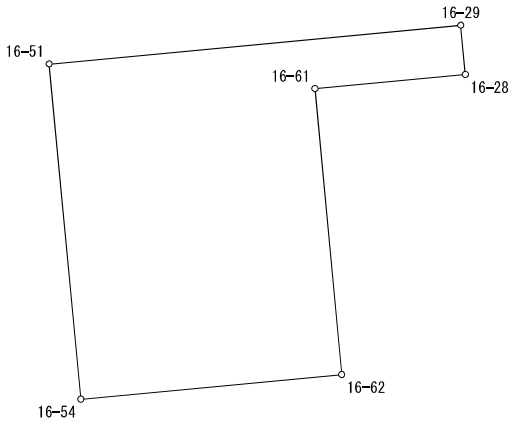

SCALE = 1 / 250

Ｎｏ．	図面番号	点番	点名	X	Y	距離	方向角
1	M⁶14-1	2649	16-54	-145062.428	-70600.793	10.598	84-37-38
2		1856	16-62	-145061.436	-70590.242	11.616	354-39-01
3		1857	16-61	-145049.871	-70591.325	6.109	84-38-55
4		2644	16-28	-145049.301	-70585.243	2.000	354-37-54
5		1668	16-29	-145047.310	-70585.430	16.716	264-38-04
6		2637	16-51	-145048.873	-70602.073	13.615	174-36-09
1		2649	16-54	-145062.428	-70600.793		

面積＝　156 .56
坪数＝　47 .36

地 積 計 算 簿

大字： 南浅田二丁目　　字：　　地番： 2-103-8

精度区分　甲二　　地目： 宅地

所有者：　　住所：

図面番号： M6 14-1

筆界未定：

一筆略図

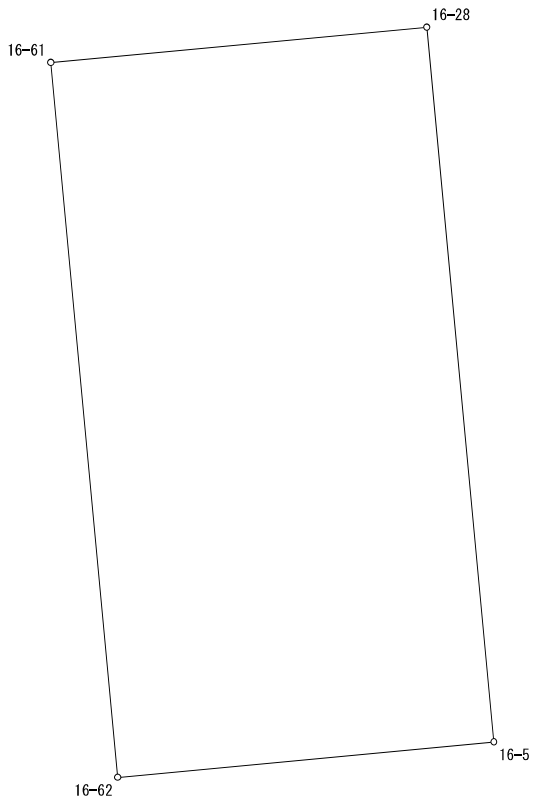

SCALE = 1 / 100

Ｎｏ．	図面番号	点番	点名	X	Y	距離	方向角
1	M6 14-1	1856	16-62	-145061.436	-70590.242	6.113	84-37-38
2		2655	16-5	-145060.864	-70584.156	11.614	354-37-54
3		2644	16-28	-145049.301	-70585.243	6.109	264-38-55
4		1857	16-61	-145049.871	-70591.325	11.616	174-39-01
1		1856	16-62	-145061.436	-70590.242		

面積＝　70 .97
坪数＝　21 .46

地 積 計 算 簿

大字： 南浅田二丁目　　字：　　地番： 2-103-9

精度区分　甲二　　地目： 宅地

所有者：　　住所：

図面番号： M6 14-1

筆界未定：

一筆略図

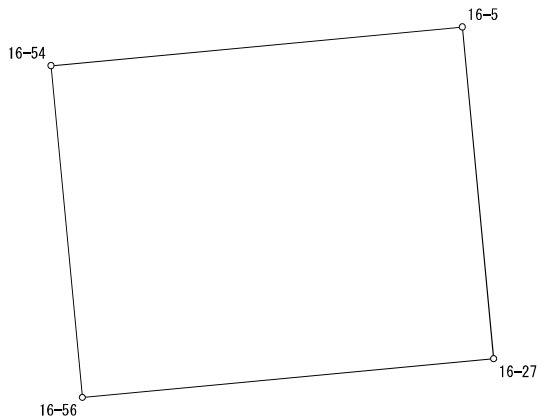

SCALE = 1 / 250

Ｎｏ．	図面番号	点番	点名	X	Y	距離	方向角
1	M6 14-1	2646	16-56	-145075.847	-70599.525	16.708	84-37-26
2		2643	16-27	-145074.282	-70582.890	13.478	354-36-31
3		2655	16-5	-145060.864	-70584.156	16.710	264-37-38
4		2649	16-54	-145062.428	-70600.793	13.479	174-36-09
1		2646	16-56	-145075.847	-70599.525		

面積＝　225 .21
坪数＝　68 .12

地 積 計 算 簿

大字： 南浅田二丁目　　字：　　地番： 2-103-10

精度区分　甲二　　地目： 宅地

所有者：　　住所：

図面番号： M6 14-1

筆界未定：

一筆略図

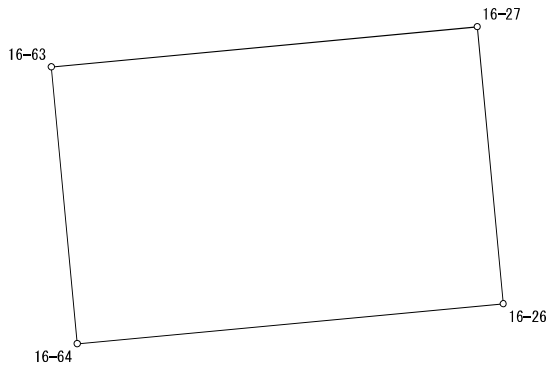

SCALE = 1 / 100

Ｎｏ．	図面番号	点番	点名	X	Y	距離	方向角
1	M6 14-1	2658	16-64	-145079.410	-70589.359	6.922	84-37-26
2		2661	16-26	-145078.762	-70582.467	4.500	354-36-31
3		2643	16-27	-145074.282	-70582.890	6.920	264-37-26
4		2660	16-63	-145074.930	-70589.780	4.500	174-37-26
1		2658	16-64	-145079.410	-70589.359		

面積＝　31 .14
坪数＝　9 .42

地 積 計 算 簿

大字： 南浅田二丁目　　字：　　地番： 2-103-11

精度区分　甲二　　地目： 宅地

所有者：　　住所：

図面番号： M⁶14-1

筆界未定：

一筆略図

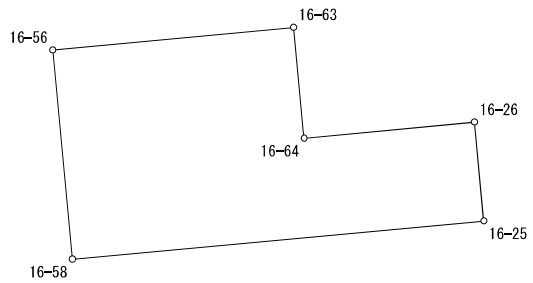

SCALE = 1 / 250

Ｎｏ．	図面番号	点番	点名	X	Y	距離	方向角
1	M⁶14-1	2647	16-58	-145084.303	-70598.726	16.708	84-41-37
2		2642	16-25	-145082.757	-70582.090	4.013	354-36-31
3		2661	16-26	-145078.762	-70582.467	6.922	264-37-26
4		2658	16-64	-145079.410	-70589.359	4.500	354-37-26
5		2660	16-63	-145074.930	-70589.780	9.788	264-37-26
6		2646	16-56	-145075.847	-70599.525	8.494	174-36-09
1		2647	16-58	-145084.303	-70598.726		

面積＝　110 .92
坪数＝　33 .55

地 積 計 算 簿

大字： 南浅田二丁目　　字：　　地番： 2-103-12

精度区分　甲二　　地目： 宅地

所有者：　　住所：

図面番号： M6 14-1

筆界未定：

一筆略図

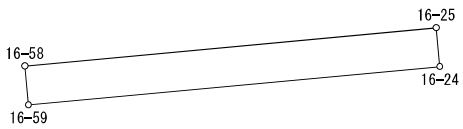

SCALE = 1 / 250

Ｎｏ．	図面番号	点番	点名	X	Y	距離	方向角
1	M6 14-1	2641	16-24	-145084.328	-70581.942	1.578	354-36-31
2		2642	16-25	-145082.757	-70582.090	16.708	264-41-37
3		2647	16-58	-145084.303	-70598.726	1.578	174-36-09
4		2648	16-59	-145085.874	-70598.578	16.708	84-41-37
1		2641	16-24	-145084.328	-70581.942		

面積＝　26 .36
坪数＝　7 .97

地 積 計 算 簿

大字： 南浅田二丁目　　字：　　地番： 2-103-13

精度区分　甲二　　地目： 宅地

所有者：　　住所：

図面番号： M6 14-1

筆界未定：

一筆略図

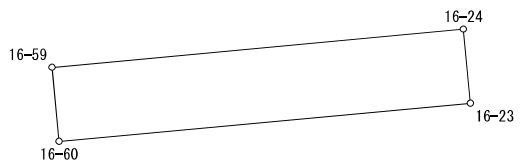

SCALE = 1 / 250

Ｎｏ．	図面番号	点番	点名	X	Y	距離	方向角
1	M6 14-1	1865	16-60	-145088.864	-70598.295	16.708	84-41-37
2		2650	16-23	-145087.319	-70581.659	3.004	354-36-31
3		2641	16-24	-145084.328	-70581.942	16.708	264-41-37
4		2648	16-59	-145085.874	-70598.578	3.003	174-36-09
1		1865	16-60	-145088.864	-70598.295		

面積＝　50 .18
坪数＝　15 .18

地 積 計 算 簿

大字： 南浅田二丁目　　字：　　地番： 2-103-14

精度区分　甲二　　地目： 宅地

所有者：　　住所：

図面番号： M6 14-1

筆界未定：

一筆略図

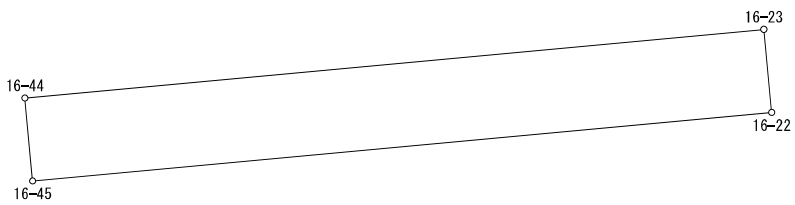

SCALE = 1 / 250

Ｎｏ．	図面番号	点番	点名	X	Y	距離	方向角
1	M6 14-1	2650	16-23	-145087.319	-70581.659	30.013	264-41-37
2		2639	16-44	-145090.094	-70611.543	3.373	174-37-54
3		2662	16-45	-145093.452	-70611.227	30.013	84-41-37
4		2663	16-22	-145090.676	-70581.343	3.372	354-36-31
1		2650	16-23	-145087.319	-70581.659		

面積＝　101 .21
坪数＝　30 .61

地 積 計 算 簿

大字： 南浅田二丁目　　字：　　地番： 2-103-15

精度区分　甲二　　地目： 宅地

所有者：　　住所：

図面番号： M6 14-1

筆界未定：

一筆略図

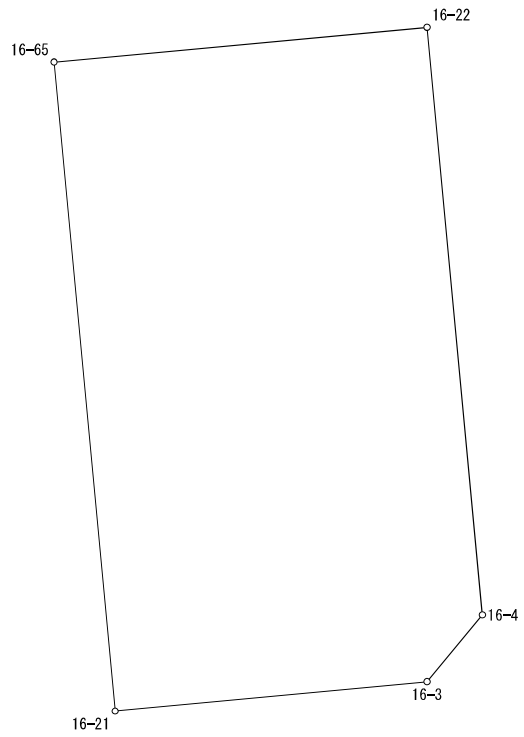

SCALE = 1 / 250

Ｎｏ．	図面番号	点番	点名	X	Y	距離	方向角
1	M6 14-1	2664	16-21	-145118.327	-70593.956	12.669	84-37-40
2		1859	16-3	-145117.141	-70581.343	3.512	39-41-11
3		1858	16-4	-145114.438	-70579.100	23.868	354-36-31
4		2663	16-22	-145090.676	-70581.343	15.145	264-41-37
5		2665	16-65	-145092.077	-70596.423	26.366	174-37-54
1		2664	16-21	-145118.327	-70593.956		

面積＝　396 .23
坪数＝　119 .86

地 積 計 算 簿

大字： 南浅田二丁目　　字：　　地番： 2-103-16

精度区分　甲二　　地目： 宅地

所有者：　　住所：

図面番号： M⁶14-1

筆界未定：

一筆略図

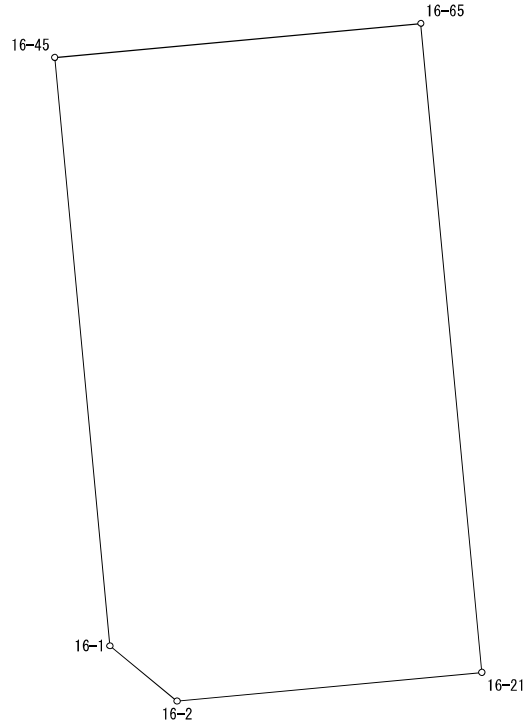

SCALE = 1 / 250

Ｎｏ．	図面番号	点番	点名	X	Y	距離	方向角
1	M⁶14-1	2662	16-45	-145093.452	-70611.227	23.903	174-37-54
2		1861	16-1	-145117.250	-70608.991	3.515	129-30-18
3		1860	16-2	-145119.486	-70606.279	12.377	84-37-40
4		2664	16-21	-145118.327	-70593.956	26.366	354-37-54
5		2665	16-65	-145092.077	-70596.423	14.868	264-41-37
1		2662	16-45	-145093.452	-70611.227		

面積＝　389 .04
坪数＝　117 .68

地 積 計 算 簿

大字： 南浅田二丁目　　字：　　地番： 2-103-17

精度区分　甲二　　地目： 宅地

所有者：　　住所：

図面番号： M6 14-1

筆界未定：

一筆略図

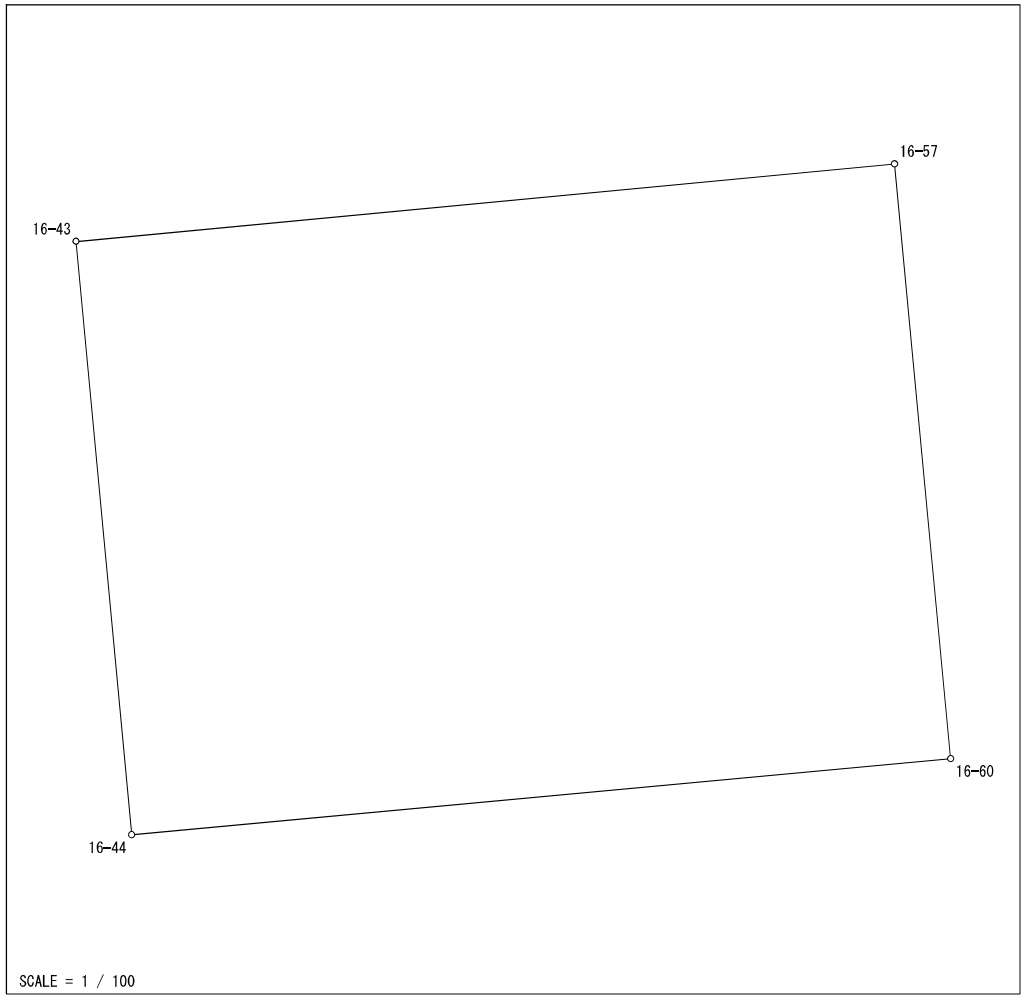

Ｎｏ．	図面番号	点番	点名	X	Y	距離	方向角
1	M6 14-1	2653	16-43	-145080.496	-70612.445	9.640	174-37-54
2		2639	16-44	-145090.094	-70611.543	13.305	84-41-37
3		1865	16-60	-145088.864	-70598.295	9.666	354-36-09
4		2654	16-57	-145079.241	-70599.204	13.300	264-35-17
1		2653	16-43	-145080.496	-70612.445		

面積＝　128 .41
坪数＝　38 .84

地 積 計 算 簿

大字： 南浅田二丁目　　字：　　地番： 2-103-18

精度区分　甲二　　地目： 宅地

所有者：　　住所：

図面番号： M6 14-1

筆界未定：

一筆略図



Ｎｏ．	図面番号	点番	点名	X	Y	距離	方向角
1	M6 14-1	2645	16-55	-145065.636	-70600.490	13.292	264-35-17
2		2640	16-42	-145066.890	-70613.723	13.666	174-37-54
3		2653	16-43	-145080.496	-70612.445	13.300	84-35-17
4		2654	16-57	-145079.241	-70599.204	13.666	354-36-09
1		2645	16-55	-145065.636	-70600.490		

面積＝　181 .70
坪数＝　54 .96

地 積 計 算 簿

大字： 南浅田二丁目　　字：　　地番： 2-103-19

精度区分　甲二　　地目： 宅地

所有者：　　住所：

図面番号： M6 14-1

筆界未定：

一筆略図

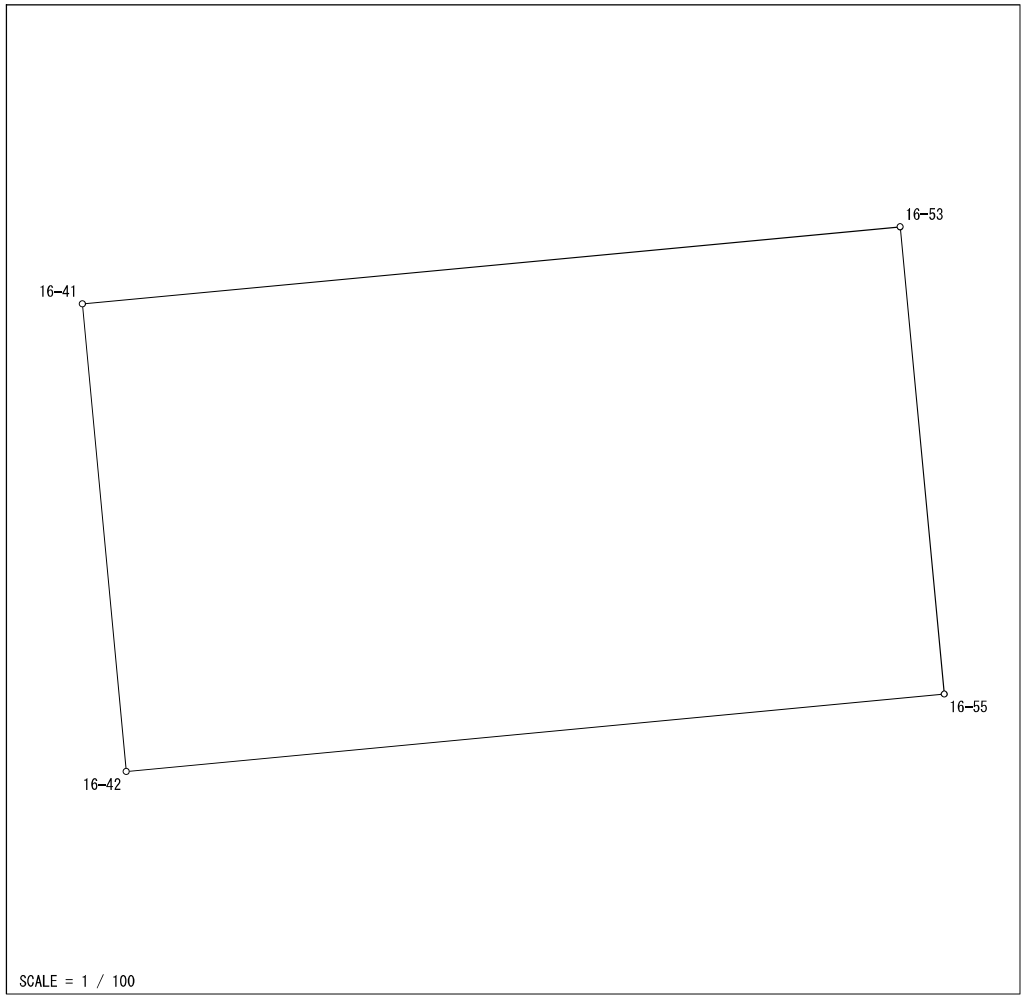

Ｎｏ．	図面番号	点番	点名	X	Y	距離	方向角
1	M6 14-1	2651	16-41	-145059.322	-70614.435	7.601	174-37-54
2		2640	16-42	-145066.890	-70613.723	13.292	84-35-17
3		2645	16-55	-145065.636	-70600.490	7.591	354-36-09
4		2652	16-53	-145058.079	-70601.204	13.289	264-38-01
1		2651	16-41	-145059.322	-70614.435		

面積＝　100 .95
坪数＝　30 .53

地 積 計 算 簿

大字： 南浅田二丁目　　字：　　地番： 2-103-20

精度区分　甲二　　地目： 宅地

所有者：　　住所：

図面番号： M6 14-1

筆界未定：

一筆略図

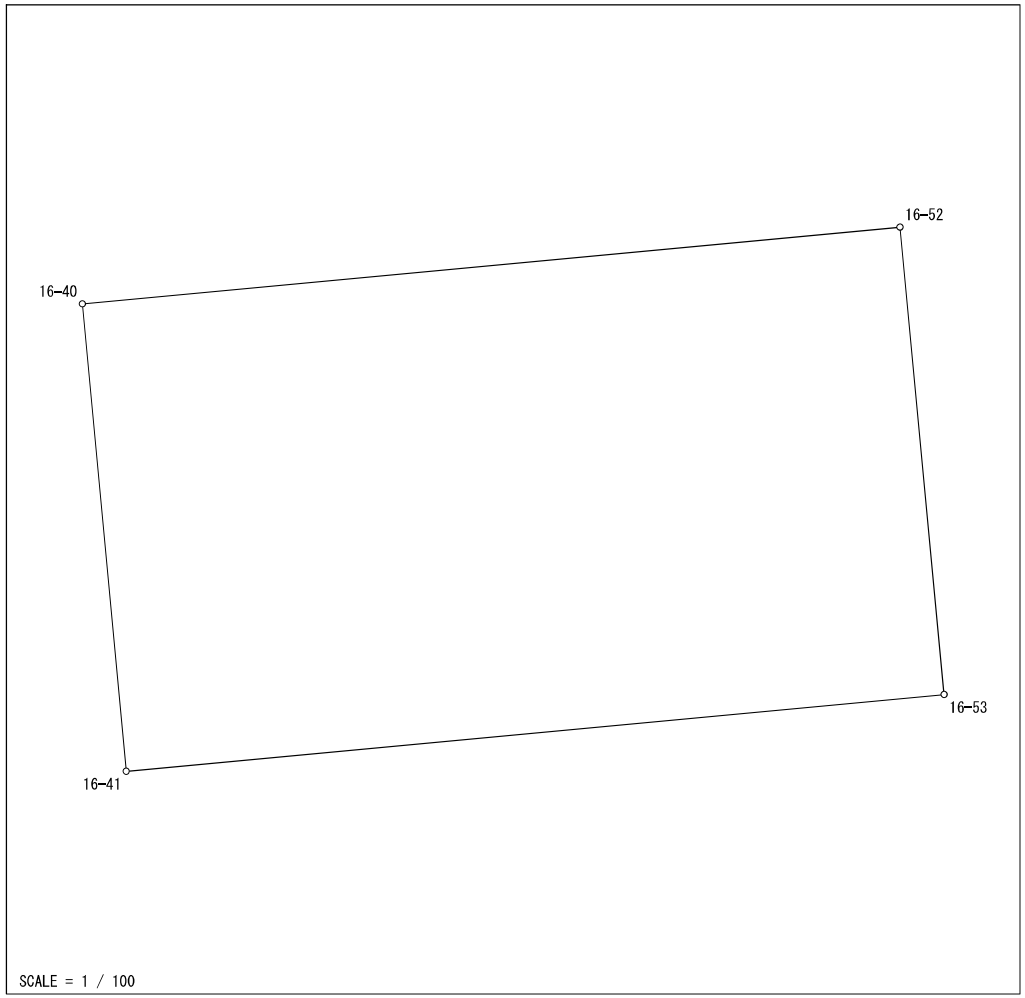

Ｎｏ．	図面番号	点番	点名	X	Y	距離	方向角
1	M6 14-1	2638	16-52	-145050.518	-70601.918	13.285	264-38-01
2		1662	16-40	-145051.760	-70615.145	7.595	174-37-54
3		2651	16-41	-145059.322	-70614.435	13.289	84-38-01
4		2652	16-53	-145058.079	-70601.204	7.595	354-36-09
1		2638	16-52	-145050.518	-70601.918		

面積＝　100 .91
坪数＝　30 .52

地 積 計 算 簿

大字： 南浅田二丁目　　字：　　地番： 2-103-21

精度区分　甲二　　地目： 宅地

所有者：　　住所：

図面番号： M6 14-1

筆界未定：

一筆略図

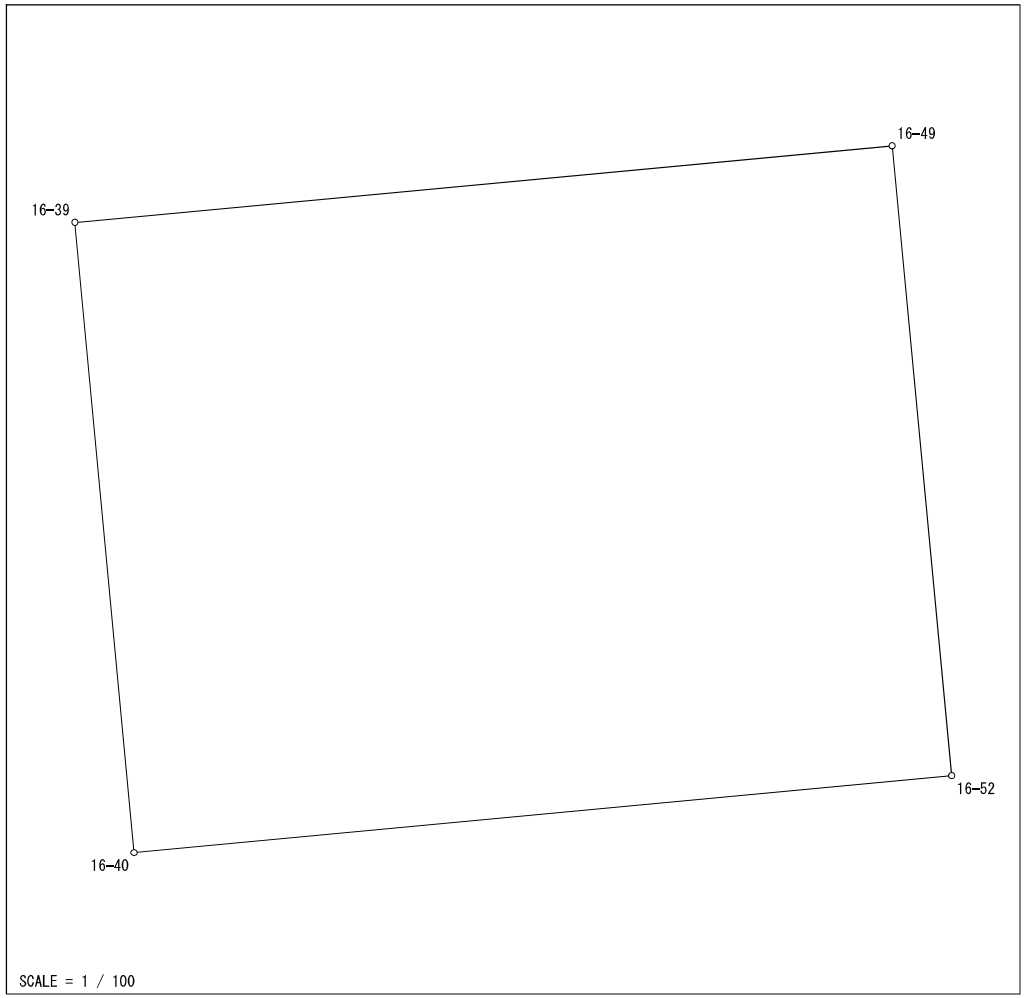

Ｎｏ．	図面番号	点番	点名	X	Y	距離	方向角
1	M6 14-1	1661	16-39	-145041.565	-70616.103	10.240	174-37-54
2		1662	16-40	-145051.760	-70615.145	13.285	84-38-01
3		2638	16-52	-145050.518	-70601.918	10.233	354-36-09
4		1654	16-49	-145040.330	-70602.881	13.280	264-39-42
1		1661	16-39	-145041.565	-70616.103		

面積＝　135 .96
坪数＝　41 .13

地 積 計 算 簿

大字： 南浅田二丁目　　字：　　地番： 2-103-22

精度区分　甲二　　地目： 宅地

所有者：　　住所：

図面番号： M6 14-1

筆界未定：

一筆略図

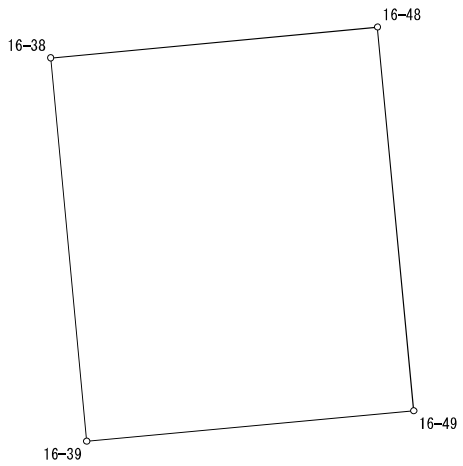

SCALE = 1 / 250

Ｎｏ．	図面番号	点番	点名	X	Y	距離	方向角
1	M6 14-1	1661	16-39	-145041.565	-70616.103	13.280	84-39-42
2		1654	16-49	-145040.330	-70602.881	15.581	354-36-09
3		1671	16-48	-145024.818	-70604.346	13.272	264-37-34
4		1660	16-38	-145026.061	-70617.560	15.572	174-37-54
1		1661	16-39	-145041.565	-70616.103		

面積＝　206 .79
坪数＝　62 .55

地 積 計 算 簿

大字： 南浅田二丁目　　字：　　地番： 2-103-23

精度区分　甲二　　地目： 宅地

所有者：　　住所：

図面番号： Z⁵54-3　M⁶14-1

筆界未定：

一筆略図

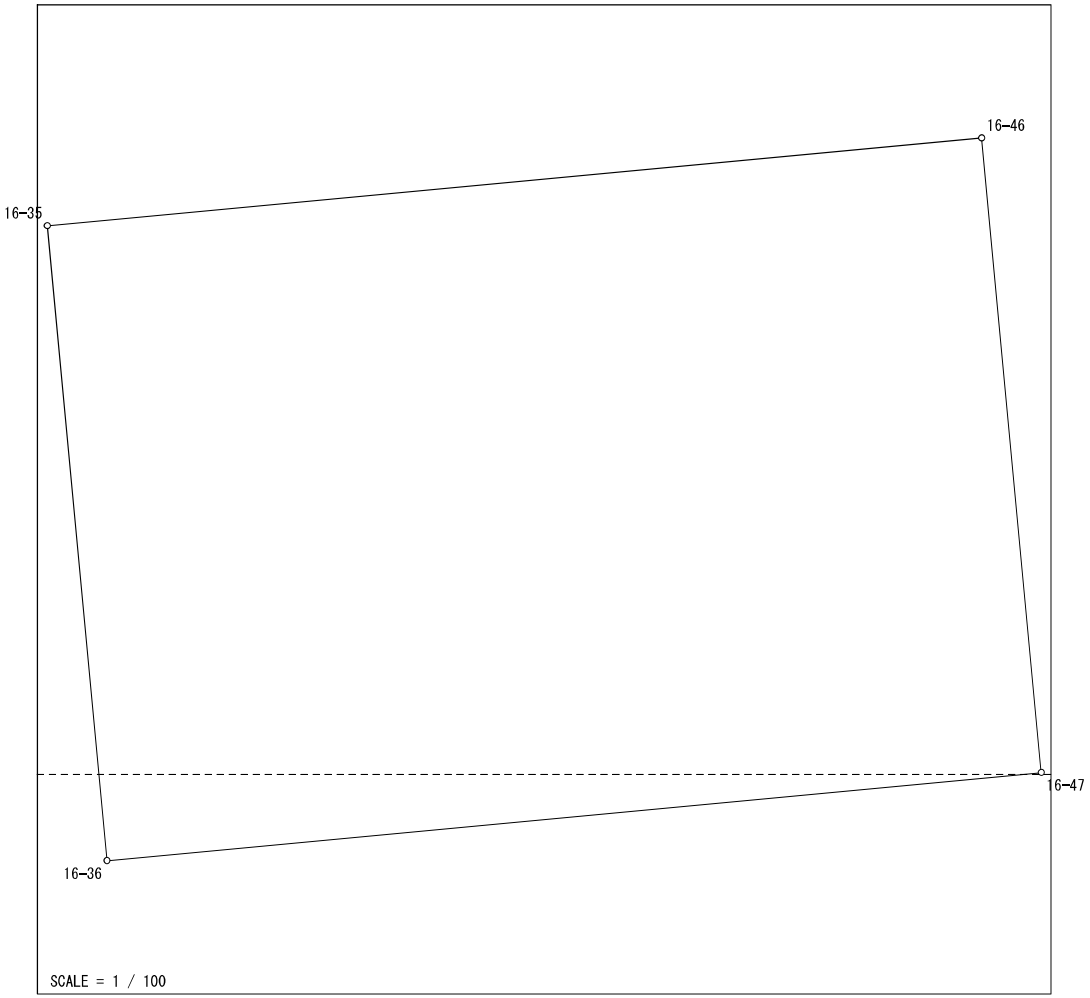

Ｎｏ．	図面番号	点番	点名	X	Y	距離	方向角
1	M⁶14-1	1658	16-36	-145001.398	-70619.878	15.182	84-36-27
2	Z⁵54-3	1670	16-47	-144999.972	-70604.763	10.311	354-37-48
3		1669	16-46	-144989.706	-70605.728	15.182	264-37-49
4		1657	16-35	-144991.126	-70620.843	10.317	174-37-54
1		1658	16-36	-145001.398	-70619.878		

面積＝　156 .58
坪数＝　47 .36