地 積 計 算 簿

大字： 南浅田一丁目　　字：　　地番： 1-124-1

精度区分　甲二　　地目： 宅地

所有者：　　住所：

図面番号： Z⁵54-4

筆界未定：

一筆略図

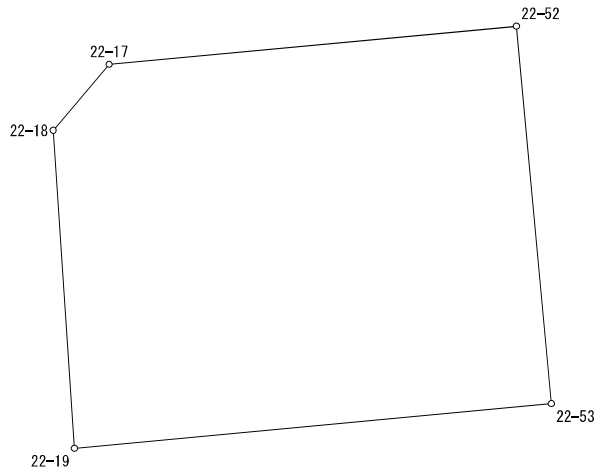

SCALE = 1 / 250

Ｎｏ．	図面番号	点番	点名	X	Y	距離	方向角
1	Z⁵54-4	1233	22-19	-144949.930	-70466.128	19.362	84-39-06
2		1260	22-53	-144948.125	-70446.850	15.332	354-42-01
3		1259	22-52	-144932.859	-70448.267	16.535	264-38-05
4		1249	22-17	-144934.405	-70464.730	3.497	220-13-15
5		1248	22-18	-144937.075	-70466.988	12.884	176-10-21
1		1233	22-19	-144949.930	-70466.128		

面積＝　290 .80
坪数＝　87 .96

地 積 計 算 簿

大字： 南浅田一丁目　　字：　　地番： 1-124-2

精度区分　甲二　　地目： 宅地

所有者：　　住所：

図面番号： Z⁵54-4

筆界未定：

一筆略図

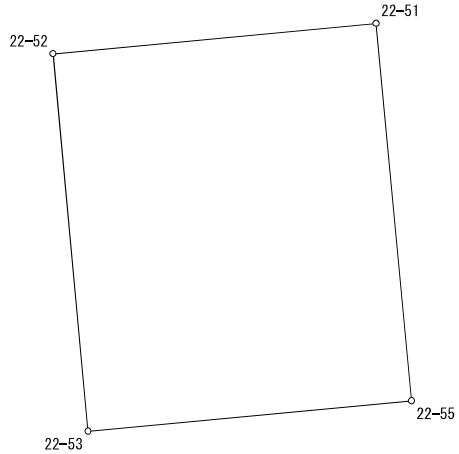

SCALE = 1 / 250

Ｎｏ．	図面番号	点番	点名	X	Y	距離	方向角
1	Z⁵54-4	1260	22-53	-144948.125	-70446.850	13.142	84-39-06
2		1262	22-55	-144946.900	-70433.765	15.336	354-38-51
3		1258	22-51	-144931.631	-70435.195	13.130	264-38-05
4		1259	22-52	-144932.859	-70448.267	15.332	174-42-01
1		1260	22-53	-144948.125	-70446.850		

面積＝　201 .42
坪数＝　60 .93

地 積 計 算 簿

大字： 南浅田一丁目　　字：　　地番： 1-124-3

精度区分　甲二　　地目： 宅地

所有者：　　住所：

図面番号： Z⁵54-4

筆界未定：

一筆略図

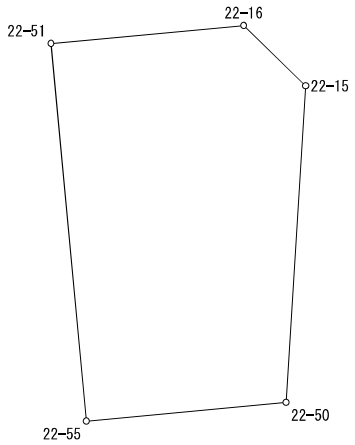

SCALE = 1 / 250

Ｎｏ．	図面番号	点番	点名	X	Y	距離	方向角
1	Z⁵54-4	1262	22-55	-144946.900	-70433.765	8.116	84-39-06
2		1257	22-50	-144946.144	-70425.684	12.823	3-32-44
3		1242	22-15	-144933.346	-70424.891	3.503	314-18-22
4		1241	22-16	-144930.899	-70427.398	7.831	264-38-05
5		1258	22-51	-144931.631	-70435.195	15.336	174-38-51
1		1262	22-55	-144946.900	-70433.765		

面積＝　139 .30
坪数＝　42 .14

地 積 計 算 簿

大字： 南浅田一丁目　　字：　　地番： 1-124-4

精度区分　甲二　　地目： 宅地

所有者：　　住所：

図面番号： Z⁵54-4

筆界未定：

一筆略図

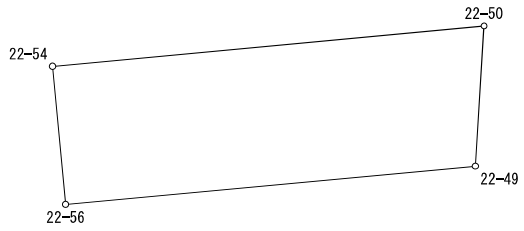

SCALE = 1 / 250

Ｎｏ．	図面番号	点番	点名	X	Y	距離	方向角
1	Z⁵54-4	1261	22-54	-144947.777	-70443.129	5.611	174-37-29
2		1263	22-56	-144953.363	-70442.604	16.641	84-39-03
3		1256	22-49	-144951.812	-70426.035	5.679	3-32-44
4		1257	22-50	-144946.144	-70425.684	17.521	264-39-06
1		1261	22-54	-144947.777	-70443.129		

面積＝　95 .83
坪数＝　28 .99

地 積 計 算 簿

大字： 南浅田一丁目　　字：　　地番： 1-124-5

精度区分　甲二　　地目： 宅地

所有者：　　住所：

図面番号： Z⁵54-4

筆界未定：

一筆略図

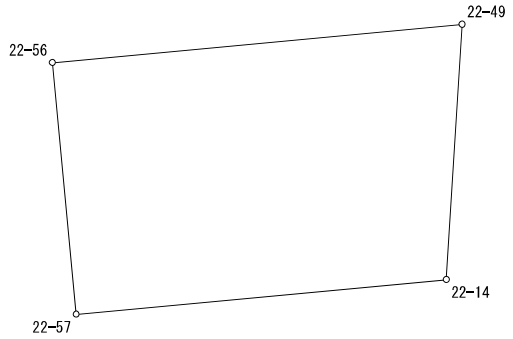

SCALE = 1 / 250

Ｎｏ．	図面番号	点番	点名	X	Y	距離	方向角
1	Z⁵54-4	1263	22-56	-144953.363	-70442.604	10.222	174-37-29
2		1264	22-57	-144963.540	-70441.646	15.037	84-38-58
3		1246	22-14	-144962.138	-70426.675	10.346	3-32-44
4		1256	22-49	-144951.812	-70426.035	16.641	264-39-03
1		1263	22-56	-144953.363	-70442.604		

面積＝　161 .90
坪数＝　48 .97

地 積 計 算 簿

大字： 南浅田一丁目　　字：　　地番： 1-124-6

精度区分　甲二　　地目： 宅地

所有者：　　住所：

図面番号： Z⁵54-4

筆界未定：

一筆略図

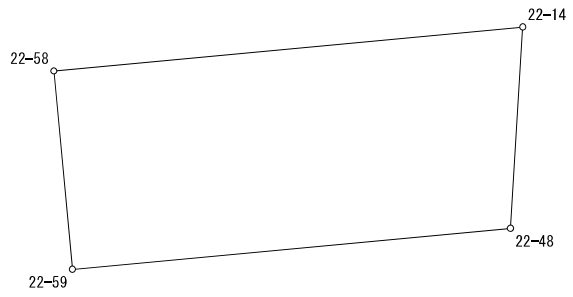

SCALE = 1 / 250

Ｎｏ．	図面番号	点番	点名	X	Y	距離	方向角
1	Z⁵54-4	1246	22-14	-144962.138	-70426.675	19.048	264-38-58
2		1265	22-58	-144963.914	-70445.640	8.059	174-39-16
3		1267	22-59	-144971.938	-70444.889	17.794	84-38-35
4		1277	22-48	-144970.277	-70427.173	8.154	3-30-17
1		1246	22-14	-144962.138	-70426.675		

面積＝　148 .43
坪数＝　44 .90

地 積 計 算 簿

大字： 南浅田一丁目　　字：　　地番： 1-124-7

精度区分　甲二　　地目： 宅地

所有者：　　住所：

図面番号： Z⁵54-4

筆界未定：

一筆略図

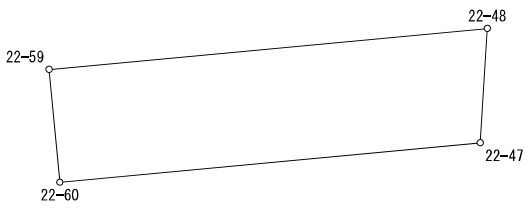

SCALE = 1 / 250

Ｎｏ．	図面番号	点番	点名	X	Y	距離	方向角
1	Z⁵54-4	1267	22-59	-144971.938	-70444.889	4.583	174-39-16
2		1266	22-60	-144976.501	-70444.462	17.080	84-38-35
3		1255	22-47	-144974.907	-70427.457	4.639	3-30-17
4		1277	22-48	-144970.277	-70427.173	17.794	264-38-35
1		1267	22-59	-144971.938	-70444.889		

面積＝　79 .91
坪数＝　24 .17

地 積 計 算 簿

大字： 南浅田一丁目　　字：　　地番： 1-124-8

精度区分　甲二　　地目： 宅地

所有者：　　住所：

図面番号： Z⁵54-4

筆界未定：

一筆略図

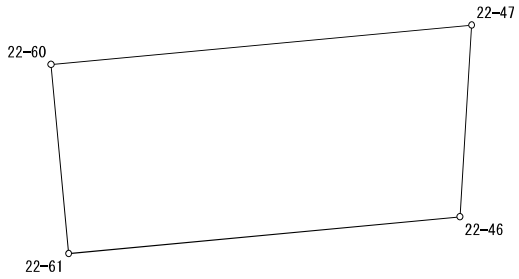

SCALE = 1 / 250

Ｎｏ．	図面番号	点番	点名	X	Y	距離	方向角
1	Z⁵54-4	1266	22-60	-144976.501	-70444.462	7.674	174-39-16
2		1278	22-61	-144984.142	-70443.747	15.884	84-38-35
3		1279	22-46	-144982.659	-70427.932	7.767	3-30-17
4		1255	22-47	-144974.907	-70427.457	17.080	264-38-35
1		1266	22-60	-144976.501	-70444.462		

面積＝　126 .48
坪数＝　38 .26

地 積 計 算 簿

大字： 南浅田一丁目　　字：　　地番： 1-124-9

精度区分　甲二　　地目： 宅地

所有者：　　住所：

図面番号： Z⁵54-4

筆界未定：

一筆略図

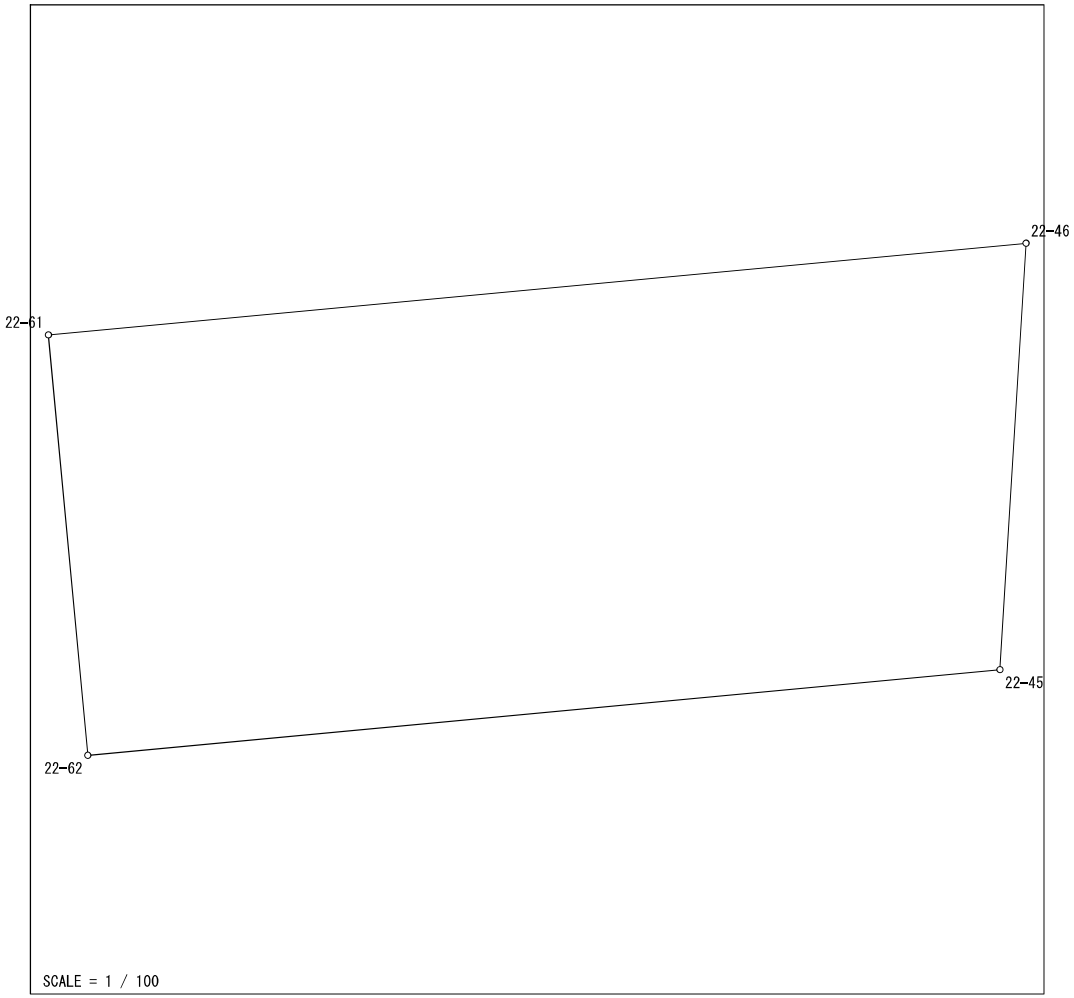

Ｎｏ．	図面番号	点番	点名	X	Y	距離	方向角
1	Z⁵54-4	1278	22-61	-144984.142	-70443.747	6.830	174-39-16
2		1268	22-62	-144990.942	-70443.111	14.822	84-38-35
3		1254	22-45	-144989.559	-70428.354	6.913	3-30-17
4		1279	22-46	-144982.659	-70427.932	15.884	264-38-35
1		1278	22-61	-144984.142	-70443.747		

面積＝　104 .86
坪数＝　31 .72

地 積 計 算 簿

大字： 南浅田一丁目　　字：　　地番： 1-124-10

精度区分　甲二　　地目： 宅地

所有者：　　住所：

図面番号： Z⁵54-4　M⁶14-2

筆界未定：

一筆略図

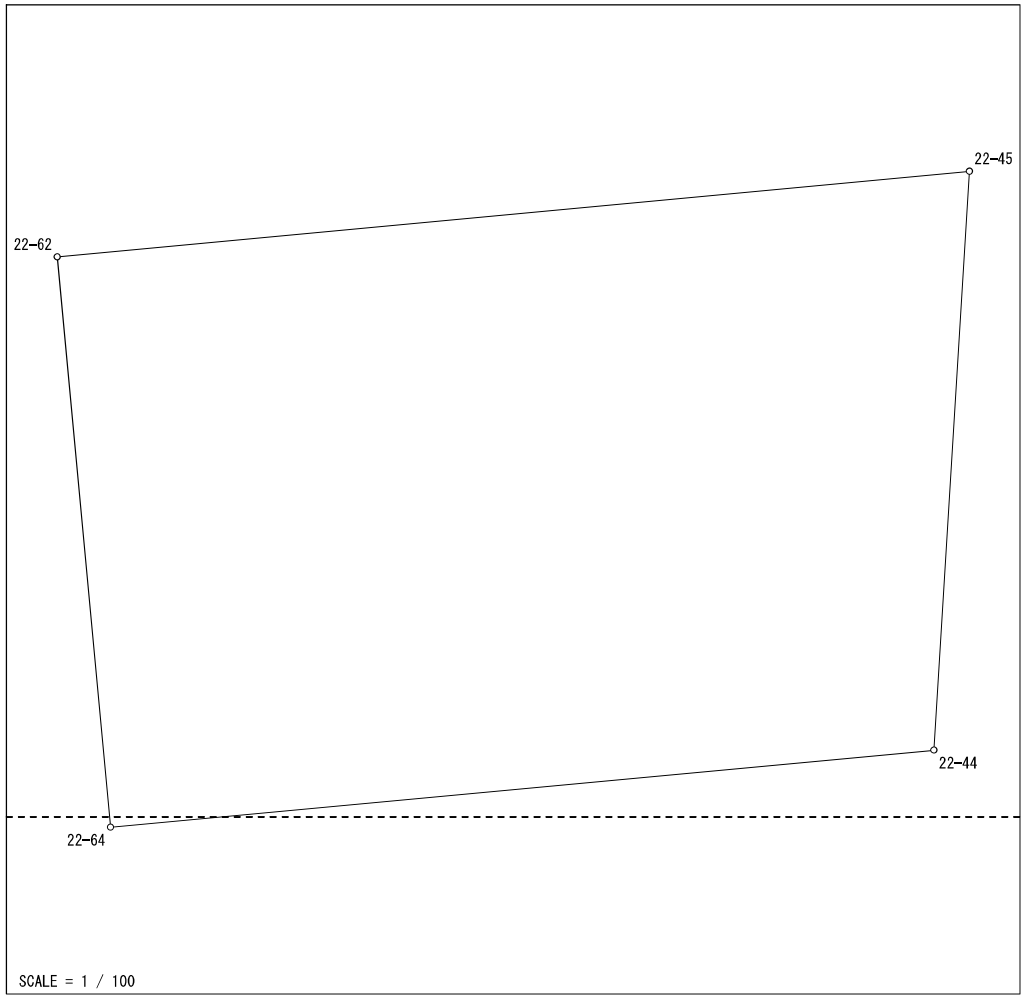

Ｎｏ．	図面番号	点番	点名	X	Y	距離	方向角
1	Z⁵54-4	1254	22-45	-144989.559	-70428.354	14.822	264-38-35
2		1268	22-62	-144990.942	-70443.111	9.270	174-39-16
3	M⁶14-2	1270	22-64	-145000.172	-70442.247	13.377	84-38-35
4	Z⁵54-4	1253	22-44	-144998.923	-70428.928	9.382	3-30-17
1		1254	22-45	-144989.559	-70428.354		

面積＝　130 .70
坪数＝　39 .53

地 積 計 算 簿

大字： 南浅田一丁目　　字：　　地番： 1-124-11

精度区分　甲二　　地目： 宅地

所有者：　　住所：

図面番号： Z⁵54-4　M⁶14-2

筆界未定：

一筆略図

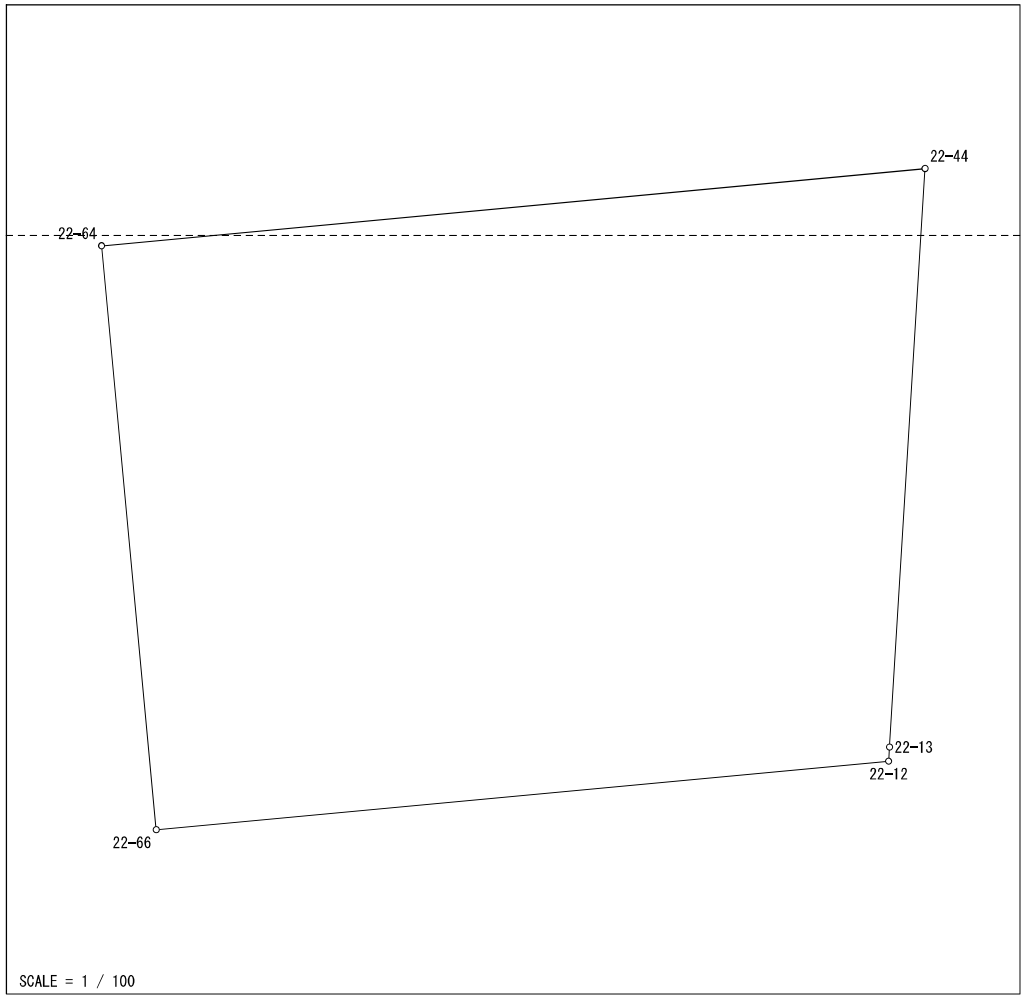

Ｎｏ．	図面番号	点番	点名	X	Y	距離	方向角
1	Z⁵54-4	1253	22-44	-144998.923	-70428.928	13.377	264-38-35
2	M⁶14-2	1270	22-64	-145000.172	-70442.247	9.488	174-39-16
3		1272	22-66	-145009.619	-70441.363	11.900	84-38-35
4		1229	22-12	-145008.508	-70429.515	0.227	3-36-49
5		1230	22-13	-145008.281	-70429.501	9.376	3-30-17
1		1253	22-44	-144998.923	-70428.928		

面積＝　119 .92
坪数＝　36 .27

地 積 計 算 簿

大字： 南浅田一丁目　　字：　　地番： 1-124-12

精度区分　甲二　　地目： 宅地

所有者：　　住所：

図面番号： M6 14-2

筆界未定：

一筆略図

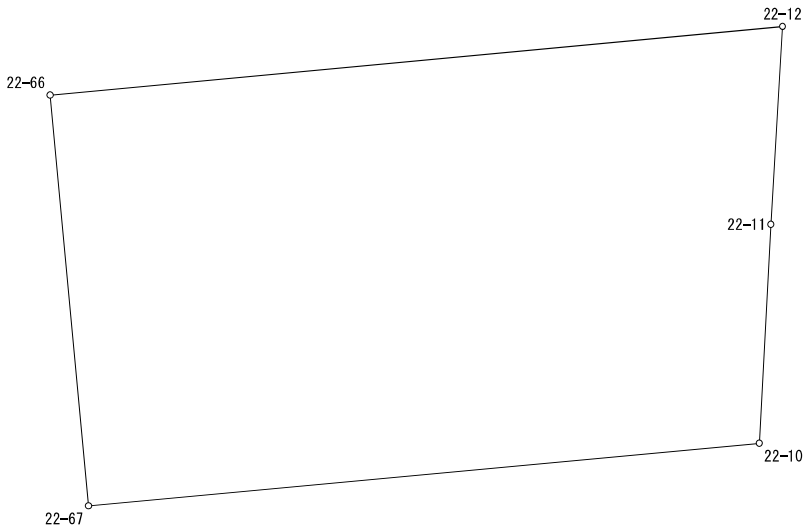

SCALE = 1 / 100

Ｎｏ．	図面番号	点番	点名	X	Y	距離	方向角
1	M6 14-2	1272	22-66	-145009.619	-70441.363	6.674	174-39-16
2		1273	22-67	-145016.264	-70440.741	10.897	84-39-32
3		1227	22-10	-145015.250	-70429.891	3.548	3-02-38
4		1228	22-11	-145011.707	-70429.703	3.205	3-21-01
5		1229	22-12	-145008.508	-70429.515	11.900	264-38-35
1		1272	22-66	-145009.619	-70441.363		

面積＝　76 .06
坪数＝　23 .00

地 積 計 算 簿

大字： 南浅田一丁目　　字：　　地番： 1-124-13

精度区分　甲二　　地目： 宅地

所有者：　　住所：

図面番号： M⁶14-2

筆界未定：

一筆略図

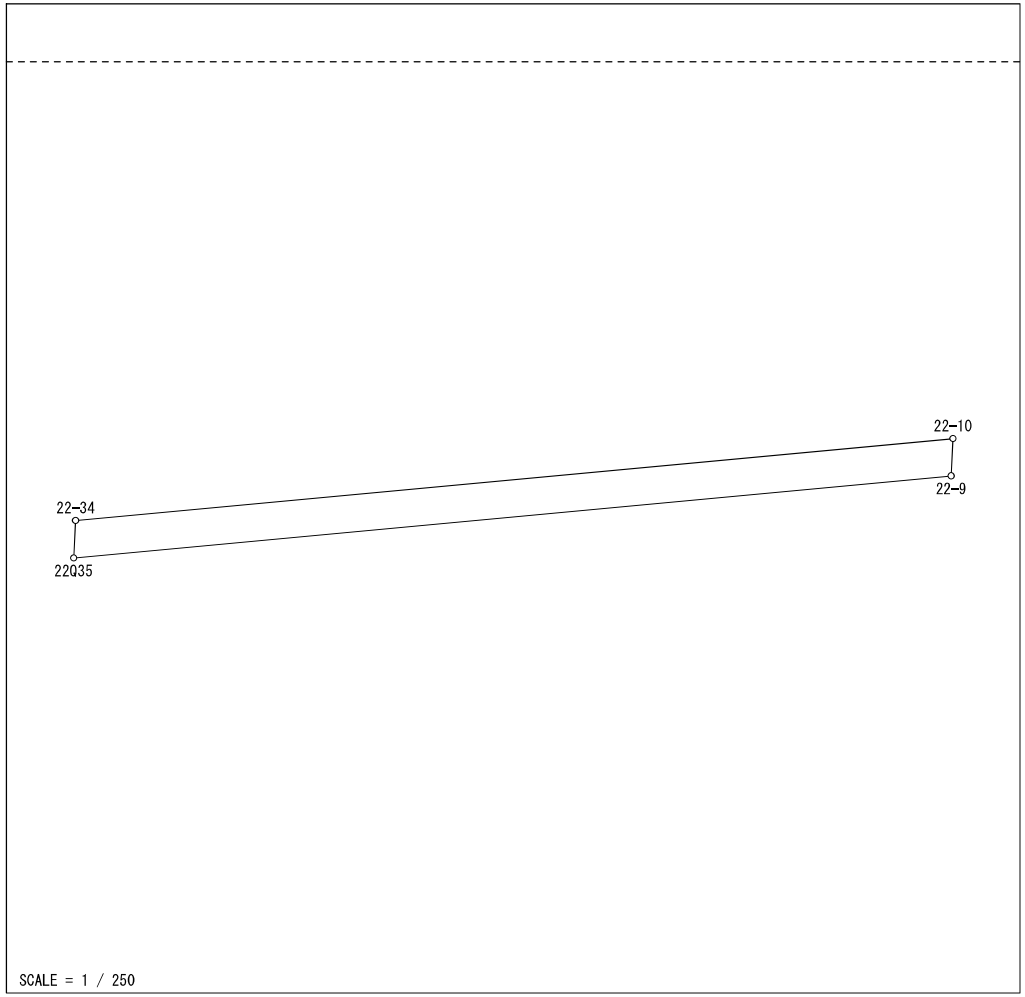

Ｎｏ．	図面番号	点番	点名	Ｘ	Ｙ	距離	方向角
1	M⁶14-2	1183	22-34	-145018.567	-70465.371	1.520	183-12-13
2		1294	22Q35	-145020.085	-70465.456	35.646	84-39-29
3		1226	22-9	-145016.766	-70429.965	1.518	2-47-40
4		1227	22-10	-145015.250	-70429.891	35.635	264-39-32
1		1183	22-34	-145018.567	-70465.371		

面積＝　53 .56
坪数＝　16 .20

地 積 計 算 簿

大字： 南浅田一丁目　　字：　　地番： 1-124-14

精度区分　甲二　　地目： 宅地

所有者：　　住所：

図面番号： M⁶14-2

筆界未定：

一筆略図

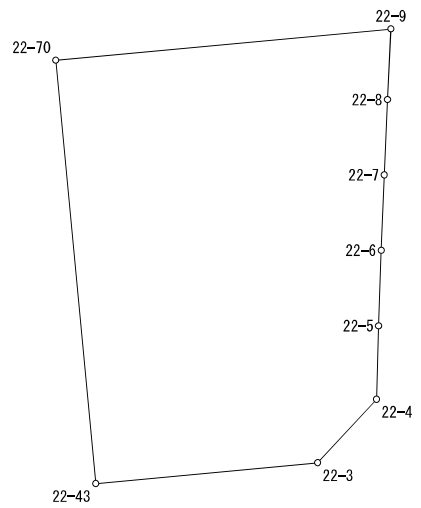

SCALE = 1 / 250

Ｎｏ．	図面番号	点番	点名	X	Y	距離	方向角
1	M⁶14-2	1252	22-43	-145035.157	-70441.901	9.014	84-37-56
2		1192	22-3	-145034.314	-70432.927	3.505	42-55-09
3		1221	22-4	-145031.747	-70430.540	2.973	1-38-18
4		1222	22-5	-145028.775	-70430.455	3.052	1-56-03
5		1223	22-6	-145025.725	-70430.352	3.051	2-16-21
6		1224	22-7	-145022.676	-70430.231	3.050	2-24-20
7		1225	22-8	-145019.629	-70430.103	2.866	2-45-35
8		1226	22-9	-145016.766	-70429.965	13.612	264-39-29
9		1276	22-70	-145018.033	-70443.518	17.200	174-36-16
1		1252	22-43	-145035.157	-70441.901		

面積＝　211 .27
坪数＝　63 .91

地 積 計 算 簿

大字： 南浅田一丁目　　字：　　地番： 1-124-15

精度区分　甲二　　地目： 宅地

所有者：　　住所：

図面番号： M6 14-2

筆界未定：

一筆略図



SCALE = 1 / 250

Ｎｏ．	図面番号	点番	点名	X	Y	距離	方向角
1	M6 14-2	1275	22-69	-145019.200	-70455.996	17.206	174-33-08
2		1251	22-42	-145036.328	-70454.363	12.517	84-37-56
3		1252	22-43	-145035.157	-70441.901	17.200	354-36-16
4		1276	22-70	-145018.033	-70443.518	12.532	264-39-29
1		1275	22-69	-145019.200	-70455.996		

面積＝　215 .46
坪数＝　65 .17

地 積 計 算 簿

大字： 南浅田一丁目　　字：　　地番： 1-124-16

精度区分　甲二　　地目： 宅地

所有者：　　住所：

図面番号： M6 14-2

筆界未定：

一筆略図

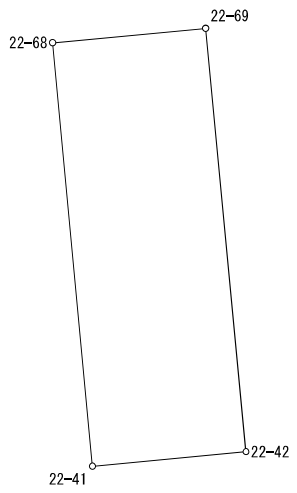

SCALE = 1 / 250

Ｎｏ．	図面番号	点番	点名	X	Y	距離	方向角
1	M6 14-2	1250	22-41	-145036.912	-70460.574	6.238	84-37-56
2		1251	22-42	-145036.328	-70454.363	17.206	354-33-08
3		1275	22-69	-145019.200	-70455.996	6.218	264-39-29
4		1274	22-68	-145019.779	-70462.187	17.209	174-37-14
1		1250	22-41	-145036.912	-70460.574		

面積＝　107 .17
坪数＝　32 .41

地 積 計 算 簿

大字： 南浅田一丁目　　字：　　地番： 1-124-17

精度区分　甲二　　地目： 宅地

所有者：　　住所：

図面番号： M⁶14-2

筆界未定：

一筆略図

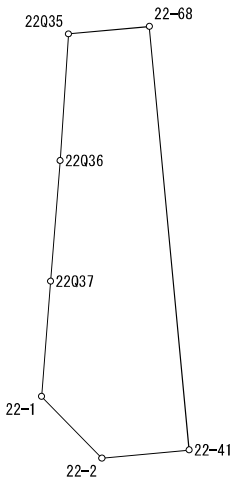

SCALE = 1 / 250

Ｎｏ．	図面番号	点番	点名	X	Y	距離	方向角
1	M⁶14-2	1187	22-1	-145034.748	-70466.548	3.496	135-31-59
2		1188	22-2	-145037.243	-70464.099	3.541	84-37-56
3		1250	22-41	-145036.912	-70460.574	17.209	354-37-14
4		1274	22-68	-145019.779	-70462.187	3.283	264-39-29
5		1294	22Q35	-145020.085	-70465.456	5.133	183-48-37
6		1292	22Q36	-145025.207	-70465.797	4.896	184-27-11
7		1293	22Q37	-145030.088	-70466.177	4.675	184-32-57
1		1187	22-1	-145034.748	-70466.548		

面積＝　77 .71
坪数＝　23 .50

地 積 計 算 簿

大字： 南浅田一丁目　　字：　　地番： 1-124-18

精度区分　甲二　　地目： 宅地

所有者：　　住所：

図面番号： M6 14-2

筆界未定：

一筆略図

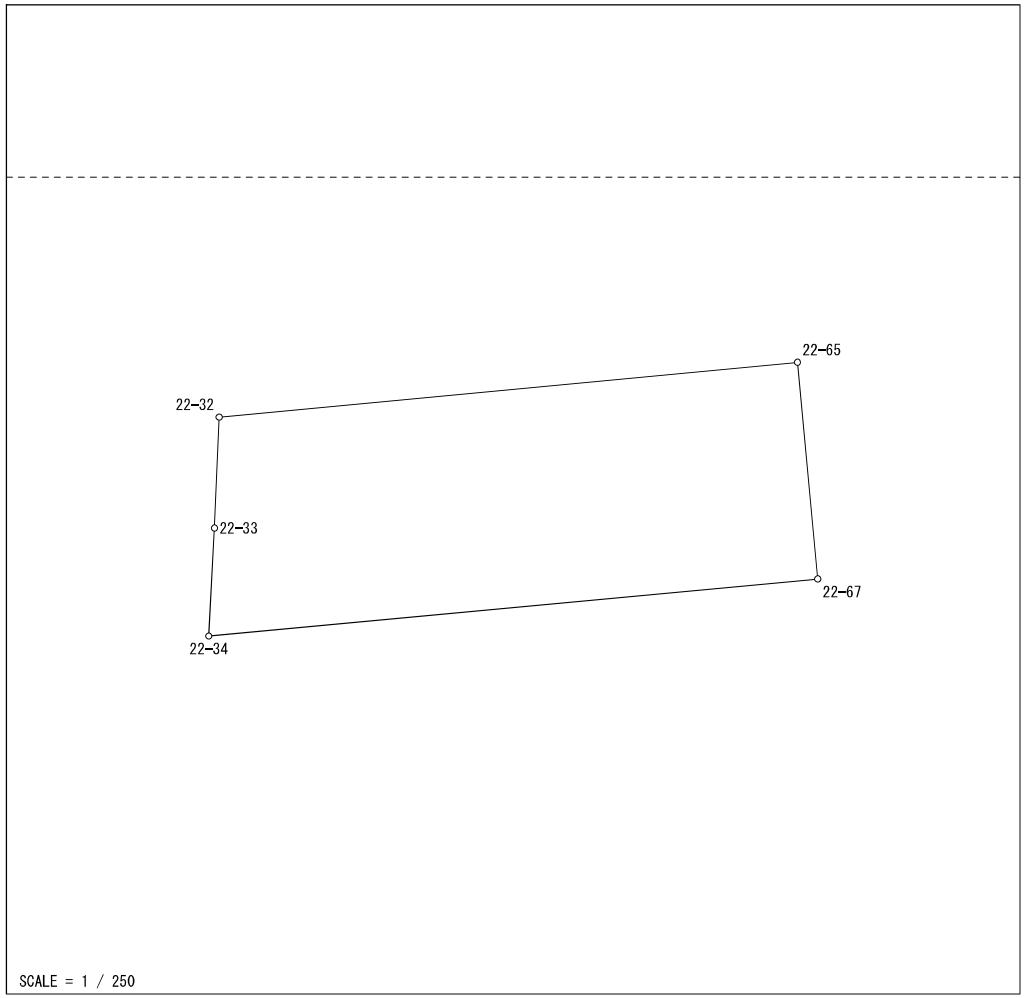

Ｎｏ．	図面番号	点番	点名	X	Y	距離	方向角
1	M6 14-2	1194	22-32	-145009.711	-70464.952	4.494	182-26-09
2		1193	22-33	-145014.201	-70465.143	4.372	182-59-22
3		1183	22-34	-145018.567	-70465.371	24.737	84-39-32
4		1273	22-67	-145016.264	-70440.741	8.803	354-39-16
5		1271	22-65	-145007.499	-70441.562	23.494	264-35-53
1		1194	22-32	-145009.711	-70464.952		

面積＝　211 .89
坪数＝　64 .09

地 積 計 算 簿

大字： 南浅田一丁目　　字：　　地番： 1-124-19

精度区分　甲二　　地目： 宅地

所有者：　　住所：

図面番号： Z⁵54-4　M⁶14-2

筆界未定：

一筆略図

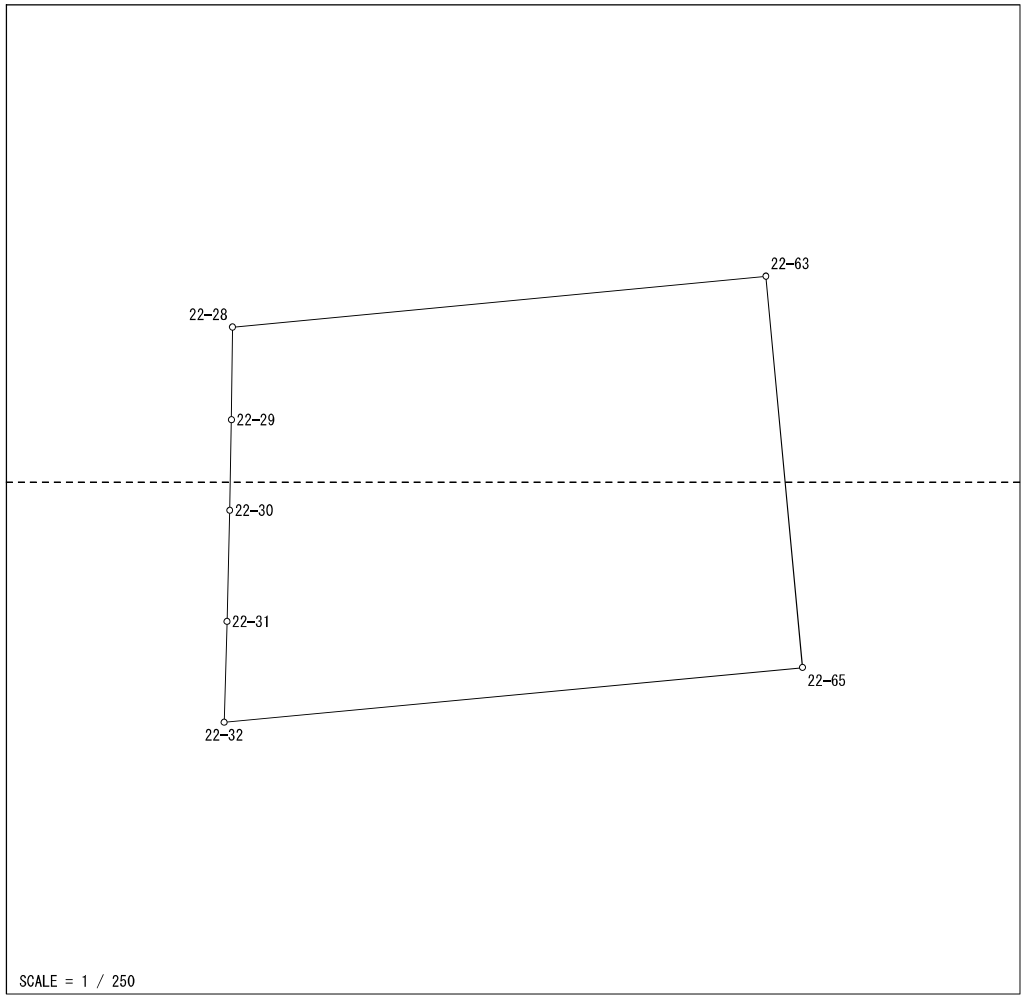

Ｎｏ．	図面番号	点番	点名	X	Y	距離	方向角
1	Z⁵54-4	1198	22-28	-144993.729	-70464.610	3.753	180-36-38
2		1197	22-29	-144997.482	-70464.650	3.663	181-06-39
3	M⁶14-2	1196	22-30	-145001.144	-70464.721	4.497	181-24-06
4		1195	22-31	-145005.640	-70464.831	4.073	181-42-09
5		1194	22-32	-145009.711	-70464.952	23.494	84-35-53
6		1271	22-65	-145007.499	-70441.562	15.893	354-39-16
7	Z⁵54-4	1269	22-63	-144991.675	-70443.042	21.666	264-33-34
1		1198	22-28	-144993.729	-70464.610		

面積＝　358 .20
坪数＝　108 .35

地 積 計 算 簿

大字： 南浅田一丁目　　字：　　地番： 1-124-20

精度区分　甲二　　地目： 宅地

所有者：　　住所：

図面番号： Z⁵54-4

筆界未定：

一筆略図



SCALE = 1 / 250

Ｎｏ．	図面番号	点番	点名	X	Y	距離	方向角
1	Z⁵54-4	1198	22-28	-144993.729	-70464.610	21.666	84-33-34
2		1269	22-63	-144991.675	-70443.042	27.882	354-39-16
3		1265	22-58	-144963.914	-70445.640	19.656	264-38-58
4		1203	22-22	-144965.747	-70465.210	3.597	177-14-36
5		1202	22-23	-144969.340	-70465.037	4.889	178-00-26
6		1201	22-24	-144974.226	-70464.867	4.889	178-19-26
7		1247	22-25	-144979.113	-70464.724	4.890	179-03-03
8		1200	22-26	-144984.002	-70464.643	4.913	179-27-49
9		1199	22-27	-144988.915	-70464.597	4.814	180-09-17
1		1198	22-28	-144993.729	-70464.610		

面積＝　572 .80
坪数＝　173 .27

地 積 計 算 簿

大字： 南浅田一丁目　　字：　　地番： 1-124-21

精度区分　甲二　　地目： 宅地

所有者：　　住所：

図面番号： Z⁵54-4

筆界未定：

一筆略図

SCALE = 1 / 250

Ｎｏ．	図面番号	点番	点名	X	Y	距離	方向角
1	Z⁵54-4	1203	22-22	-144965.747	-70465.210	23.667	84-38-58
2		1264	22-57	-144963.540	-70441.646	15.833	354-37-29
3		1261	22-54	-144947.777	-70443.129	23.100	264-39-06
4		1233	22-19	-144949.930	-70466.128	6.553	176-12-41
5		1205	22-20	-144956.469	-70465.695	4.917	177-00-55
6		1204	22-21	-144961.379	-70465.439	4.374	176-59-56
1		1203	22-22	-144965.747	-70465.210		

面積＝　369 .81
坪数＝　111 .86