地 積 計 算 簿

大字： 南浅田二丁目　　字：　　地番： 2-119-1

精度区分　甲二　　地目： 宅地

所有者：　　住所：

図面番号： M⁶14-2　M⁶14-4

筆界未定：

一筆略図

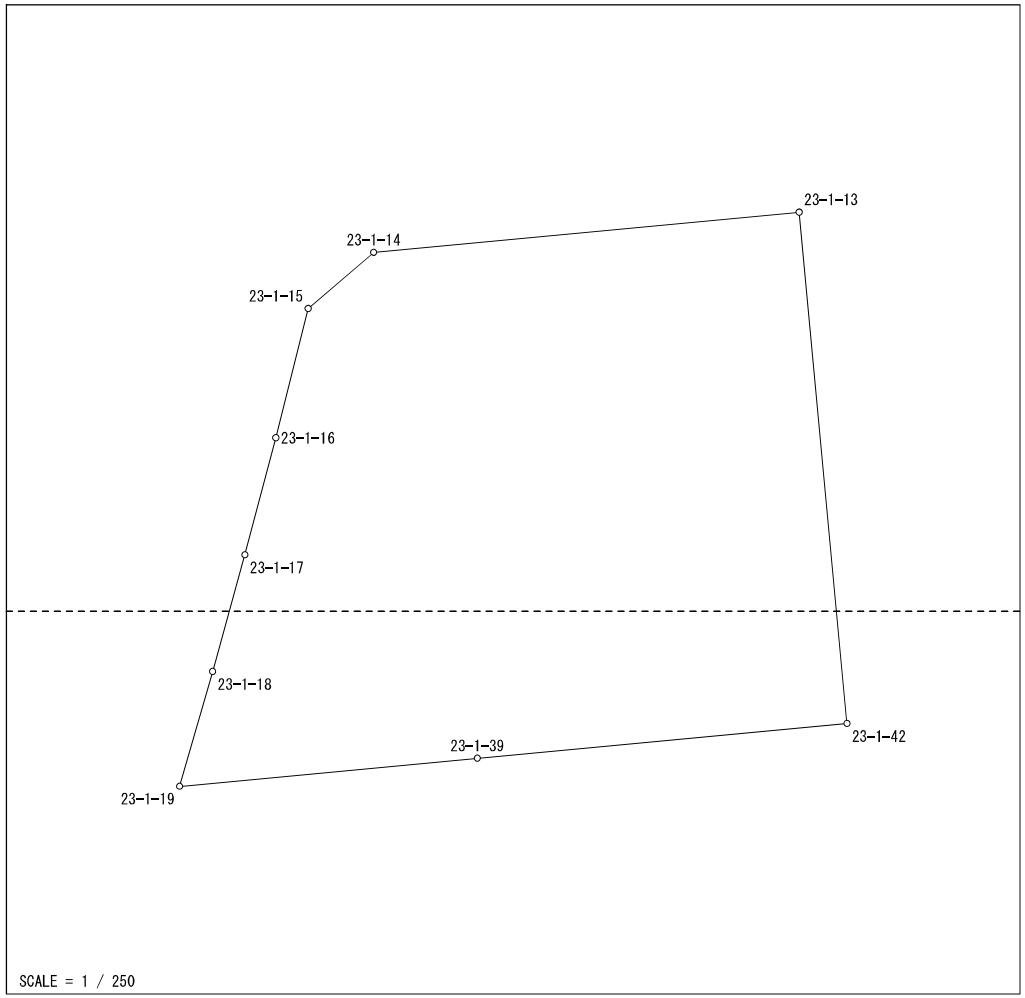

Ｎｏ．	図面番号	点番	点名	X	Y	距離	方向角
1	M⁶14-4	805	23-1-19	-145132.084	-70484.790	12.094	84-36-19
2		808	23-1-39	-145130.947	-70472.750	15.014	84-38-28
3		881	23-1-42	-145129.545	-70457.802	20.774	354-39-36
4	M⁶14-2	798	23-1-13	-145108.861	-70459.735	17.285	264-35-56
5		800	23-1-14	-145110.488	-70476.943	3.489	229-22-13
6		801	23-1-15	-145112.760	-70479.591	5.388	194-00-19
7		802	23-1-16	-145117.988	-70480.895	4.897	194-53-05
8		803	23-1-17	-145122.721	-70482.153	4.899	195-23-22
9	M⁶14-4	804	23-1-18	-145127.444	-70483.453	4.829	196-04-27
1		805	23-1-19	-145132.084	-70484.790		

面積＝　479 .12
坪数＝　144 .93

地 積 計 算 簿

大字： 南浅田二丁目　　字：　　地番： 2-119-2

精度区分　甲二　　地目： 宅地

所有者：　　住所：

図面番号： M⁶14-2　M⁶14-4

筆界未定：

一筆略図

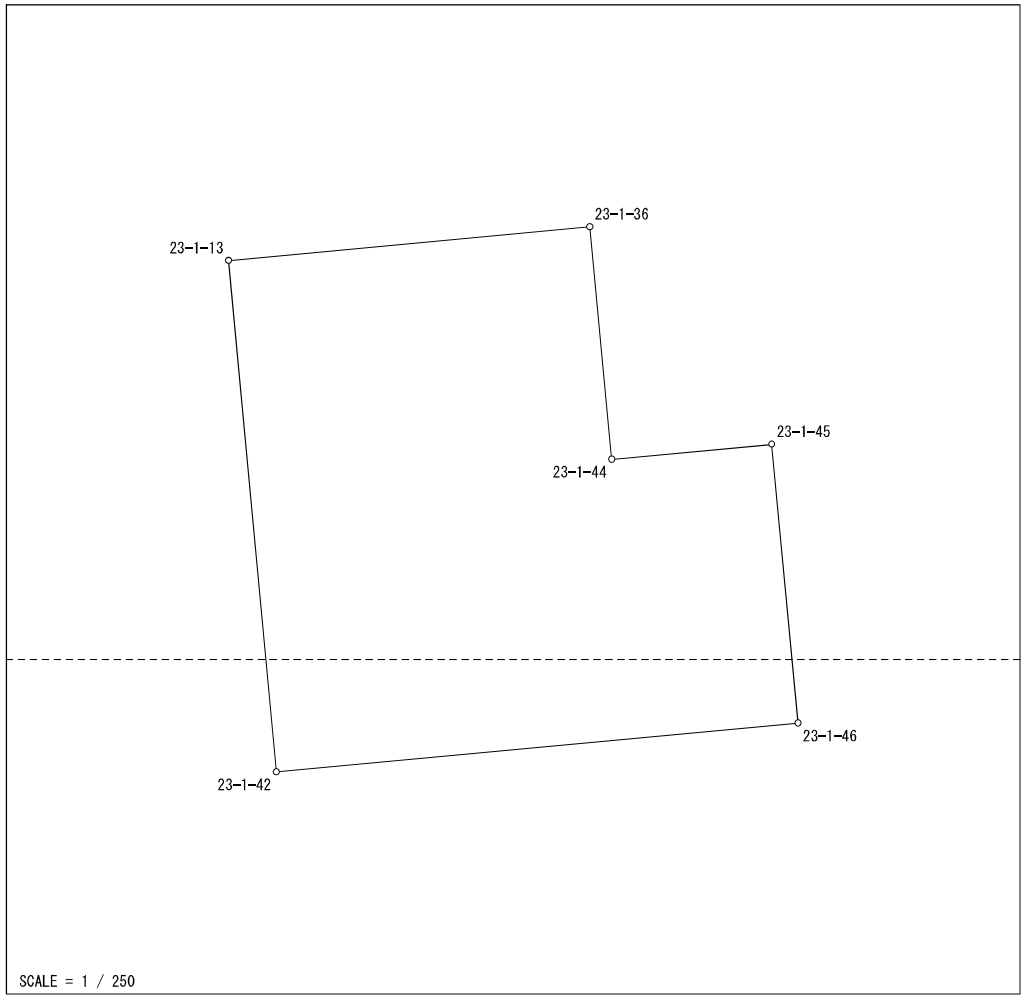

Ｎｏ．	図面番号	点番	点名	X	Y	距離	方向角
1	M⁶14-4	881	23-1-42	-145129.545	-70457.802	21.188	84-38-28
2		883	23-1-46	-145127.566	-70436.707	11.322	354-37-05
3	M⁶14-2	889	23-1-45	-145116.294	-70437.769	6.500	264-39-55
4		888	23-1-44	-145116.899	-70444.241	9.444	354-37-01
5		887	23-1-36	-145107.497	-70445.127	14.672	264-39-55
6		798	23-1-13	-145108.861	-70459.735	20.774	174-39-36
1		881	23-1-42	-145129.545	-70457.802		

面積＝　378 .50
坪数＝　114 .49

地 積 計 算 簿

大字： 南浅田二丁目　　字：　　地番： 2-119-3

精度区分　甲二　　地目： 宅地

所有者：　　住所：

図面番号： M6 14-2

筆界未定：

一筆略図

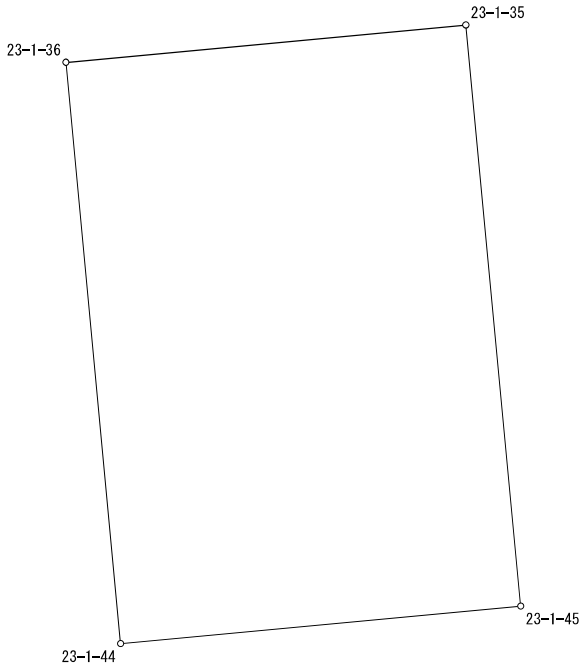

SCALE = 1 / 100

Ｎｏ．	図面番号	点番	点名	X	Y	距離	方向角
1	M6 14-2	887	23-1-36	-145107.497	-70445.127	9.444	174-37-01
2		888	23-1-44	-145116.899	-70444.241	6.500	84-39-55
3		889	23-1-45	-145116.294	-70437.769	9.443	354-37-05
4		884	23-1-35	-145106.893	-70438.655	6.500	264-39-55
1		887	23-1-36	-145107.497	-70445.127		

面積＝　61 .38
坪数＝　18 .56

地 積 計 算 簿

大字： 南浅田二丁目　　字：　　地番： 2-119-4

精度区分　甲二　　地目： 宅地

所有者：　　住所：

図面番号： M6 14-2　M6 14-4

筆界未定：

一筆略図

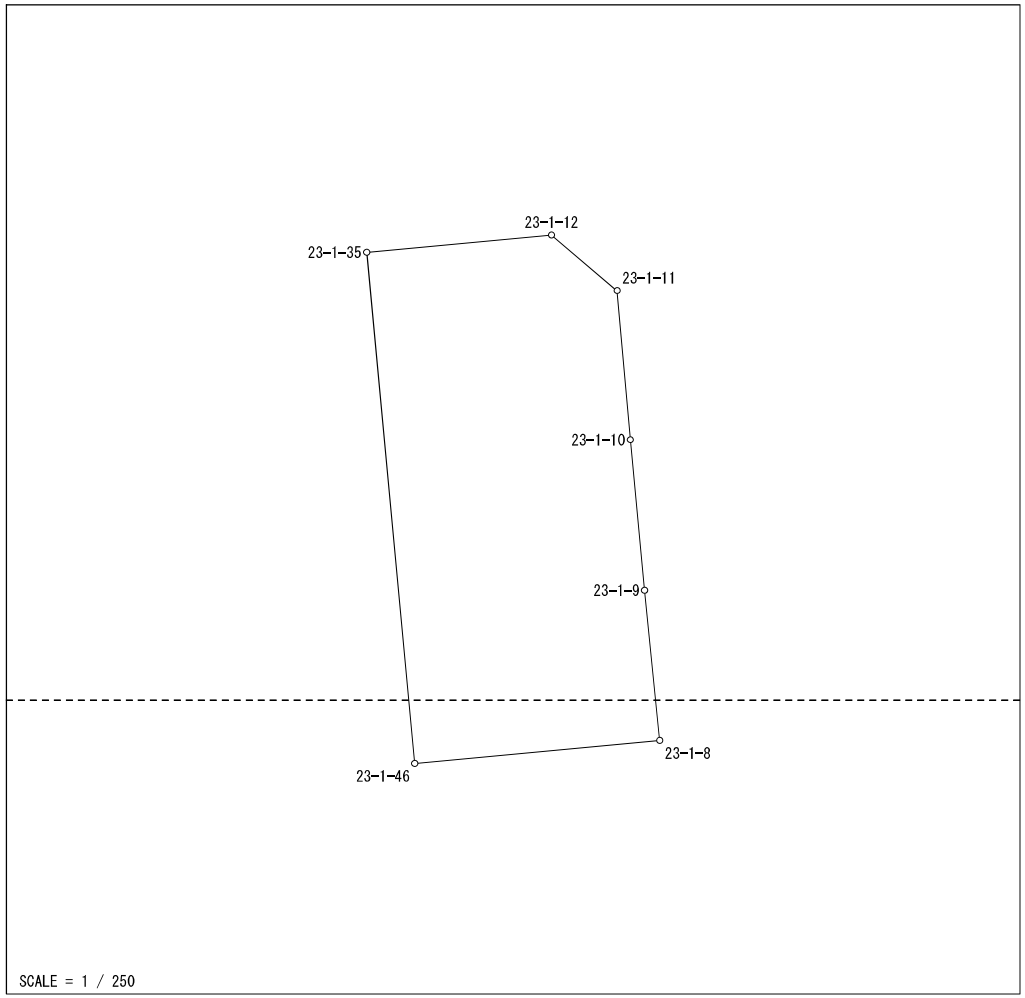

Ｎｏ．	図面番号	点番	点名	X	Y	距離	方向角
1	M6 14-4	883	23-1-46	-145127.566	-70436.707	9.948	84-38-28
2		790	23-1-8	-145126.637	-70426.802	6.109	354-13-20
3	M6 14-2	792	23-1-9	-145120.559	-70427.417	6.108	354-34-13
4		793	23-1-10	-145114.478	-70427.995	6.056	354-57-04
5		794	23-1-11	-145108.445	-70428.528	3.481	310-16-09
6		795	23-1-12	-145106.195	-70431.184	7.504	264-39-55
7		884	23-1-35	-145106.893	-70438.655	20.765	174-37-05
1		883	23-1-46	-145127.566	-70436.707		

面積＝　202 .92
坪数＝　61 .38

地 積 計 算 簿

大字： 南浅田二丁目　　字：　　地番： 2-119-5

精度区分　甲二　　地目： 宅地

所有者：　　住所：

図面番号： M⁶14-4

筆界未定：

一筆略図

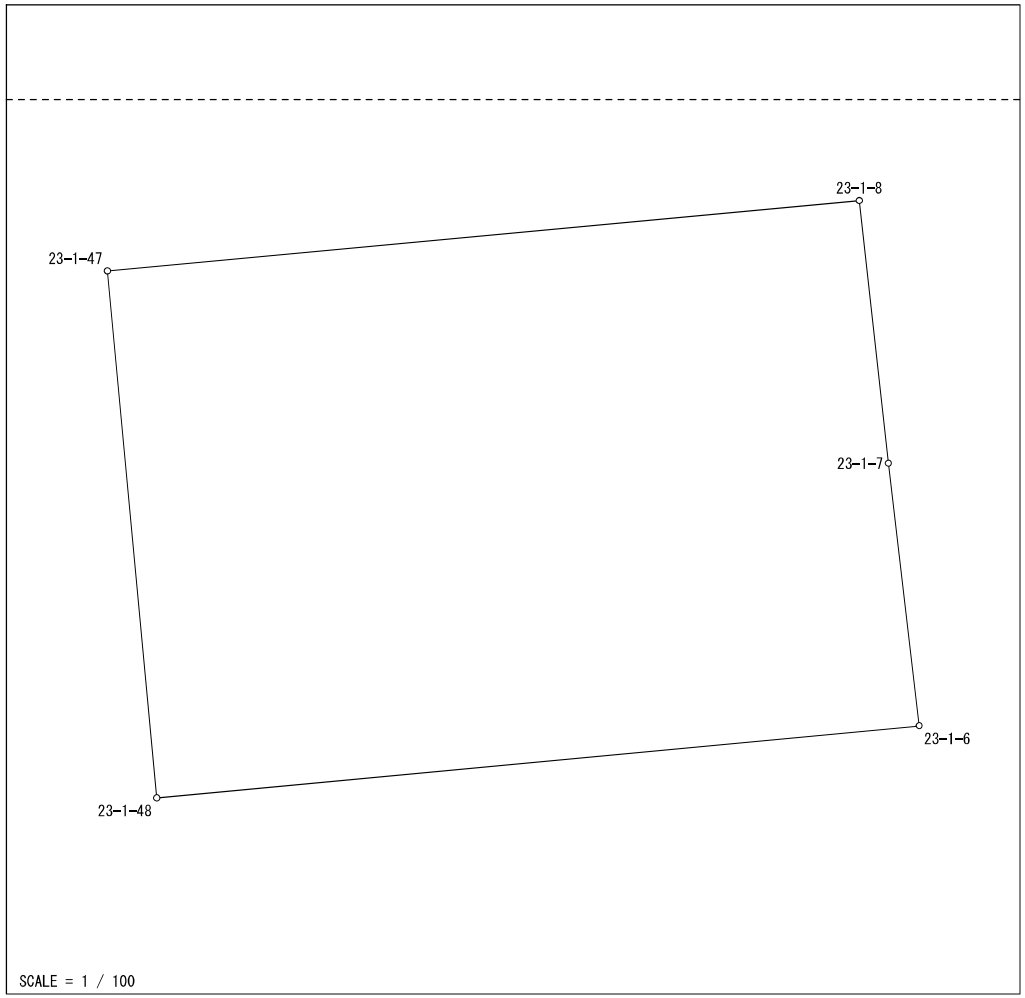

Ｎｏ．	図面番号	点番	点名	X	Y	距離	方向角
1	M⁶14-4	788	23-1-6	-145135.133	-70425.833	4.275	353-19-26
2		789	23-1-7	-145130.887	-70426.330	4.276	353-39-46
3		790	23-1-8	-145126.637	-70426.802	12.214	264-38-28
4		882	23-1-47	-145127.778	-70438.963	8.560	174-38-25
5		890	23-1-48	-145136.301	-70438.164	12.386	84-35-19
1		788	23-1-6	-145135.133	-70425.833		

面積＝　105 .17
坪数＝　31 .81

地 積 計 算 簿

大字： 南浅田二丁目　　字：　　地番： 2-119-6

精度区分　甲二　　地目： 宅地

所有者：　　住所：

図面番号： M6 14-4

筆界未定：

一筆略図

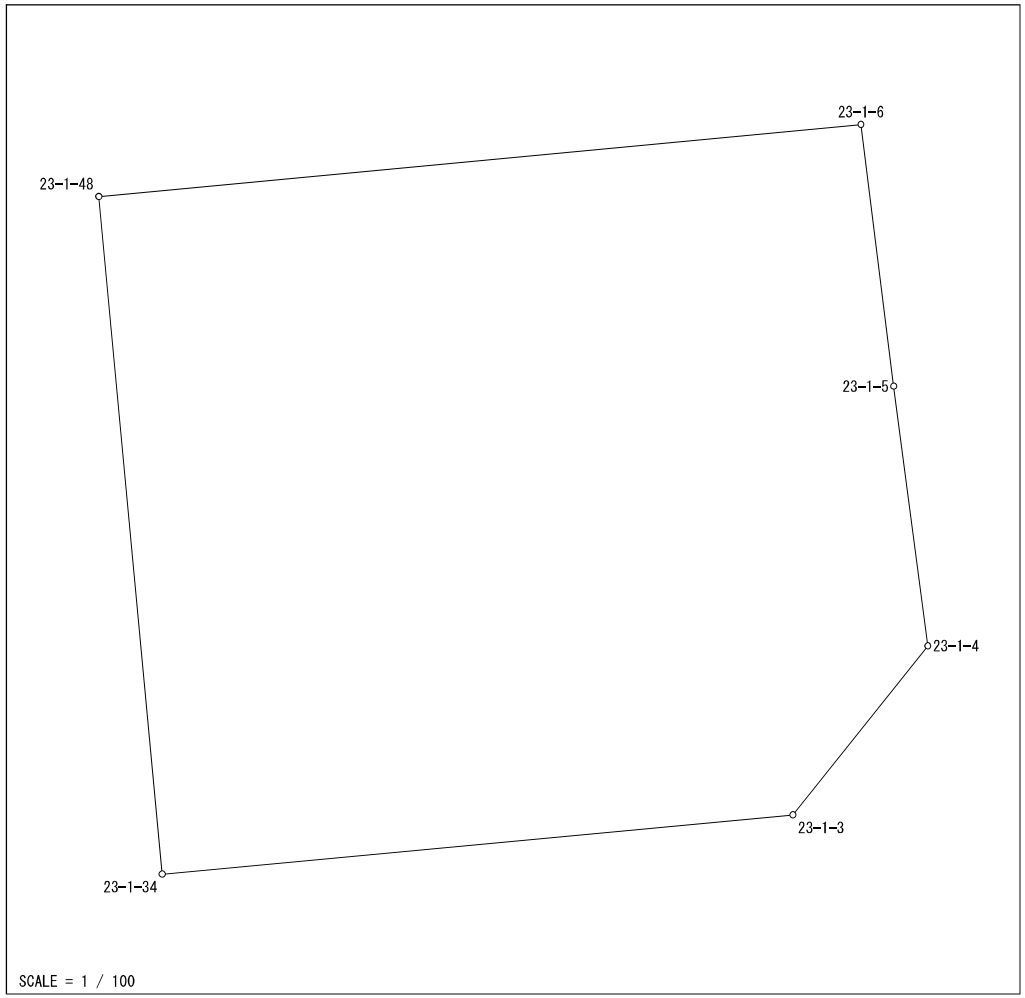

Ｎｏ．	図面番号	点番	点名	X	Y	距離	方向角
1	M6 14-4	788	23-1-6	-145135.133	-70425.833	12.386	264-35-19
2		890	23-1-48	-145136.301	-70438.164	11.010	174-38-25
3		878	23-1-34	-145147.263	-70437.135	10.247	84-37-34
4		819	23-1-3	-145146.303	-70426.933	3.497	38-36-13
5		786	23-1-4	-145143.570	-70424.751	4.236	352-30-45
6		787	23-1-5	-145139.370	-70425.303	4.270	352-52-12
1		788	23-1-6	-145135.133	-70425.833		

面積＝　135 .26
坪数＝　40 .91

地 積 計 算 簿

大字： 南浅田二丁目　　字：　　地番： 2-119-7

精度区分　甲二　　地目： 宅地

所有者：　　住所：

図面番号： M6 14-4

筆界未定：

一筆略図

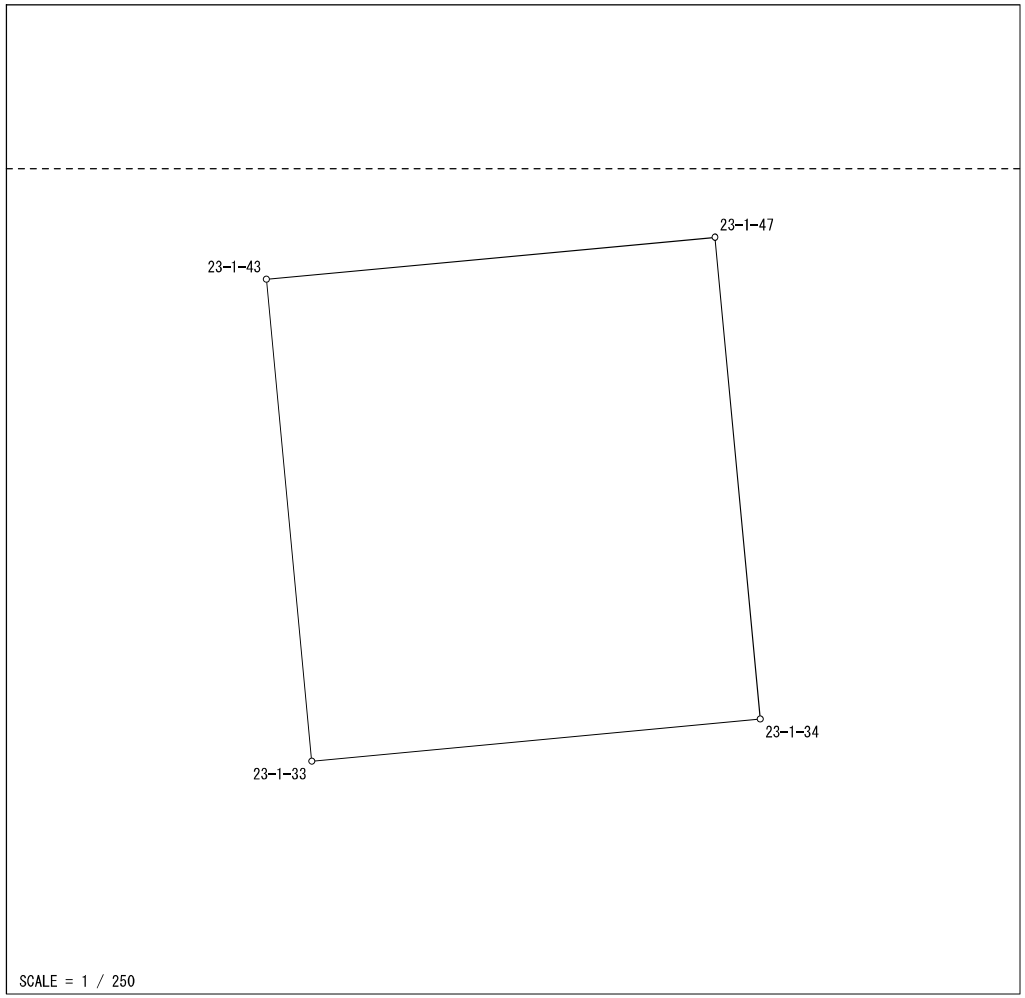

Ｎｏ．	図面番号	点番	点名	Ｘ	Ｙ	距離	方向角
1	M6 14-4	877	23-1-33	-145148.968	-70455.267	18.212	84-37-34
2		878	23-1-34	-145147.263	-70437.135	19.571	354-38-25
3		882	23-1-47	-145127.778	-70438.963	18.221	264-38-28
4		880	23-1-43	-145129.479	-70457.104	19.575	174-36-58
1		877	23-1-33	-145148.968	-70455.267		

面積＝　356 .54
坪数＝　107 .85

地 積 計 算 簿

大字： 南浅田二丁目　　字：　　地番： 2-119-8

精度区分　甲二　　地目： 宅地

所有者：　　住所：

図面番号： M6 14-4

筆界未定：

一筆略図

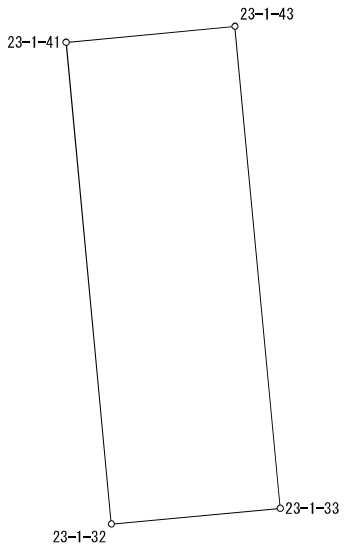

SCALE = 1 / 250

Ｎｏ．	図面番号	点番	点名	X	Y	距離	方向角
1	M6 14-4	876	23-1-32	-145149.611	-70462.098	6.861	84-37-34
2		877	23-1-33	-145148.968	-70455.267	19.575	354-36-58
3		880	23-1-43	-145129.479	-70457.104	6.854	264-38-28
4		879	23-1-41	-145130.120	-70463.928	19.577	174-38-04
1		876	23-1-32	-145149.611	-70462.098		

面積＝　134 .24
坪数＝　40 .60

地 積 計 算 簿

大字： 南浅田二丁目　　字：　　地番： 2-119-9

精度区分　甲二　　地目： 宅地

所有者：　　住所：

図面番号： M6 14-4

筆界未定：

一筆略図

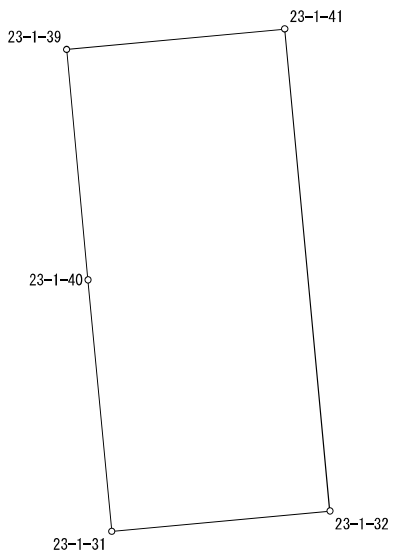

SCALE = 1 / 250

Ｎｏ．	図面番号	点番	点名	X	Y	距離	方向角
1	M6 14-4	875	23-1-31	-145150.441	-70470.920	8.861	84-37-34
2		876	23-1-32	-145149.611	-70462.098	19.577	354-38-04
3		879	23-1-41	-145130.120	-70463.928	8.861	264-38-28
4		808	23-1-39	-145130.947	-70472.750	9.357	174-42-07
5		820	23-1-40	-145140.264	-70471.886	10.223	174-34-36
1		875	23-1-31	-145150.441	-70470.920		

面積＝　173 .58
坪数＝　52 .50

地 積 計 算 簿

大字： 南浅田二丁目　　字：　　地番： 2-119-10

精度区分　甲二　　地目： 宅地

所有者：　　住所：

図面番号： M6 14-4

筆界未定：

一筆略図

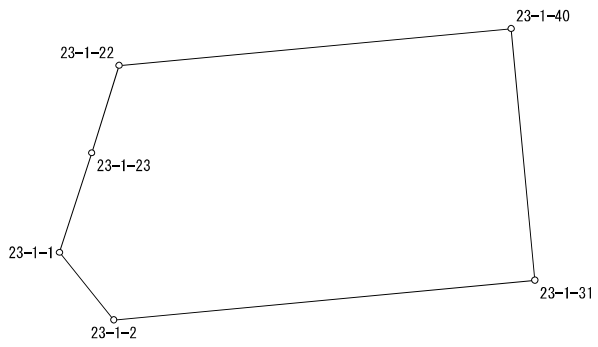

SCALE = 1 / 250

Ｎｏ．	図面番号	点番	点名	X	Y	距離	方向角
1	M6 14-4	811	23-1-1	-145149.314	-70490.141	3.498	141-15-58
2		812	23-1-2	-145152.043	-70487.952	17.107	84-37-34
3		875	23-1-31	-145150.441	-70470.920	10.223	354-34-36
4		820	23-1-40	-145140.264	-70471.886	15.917	264-37-30
5		810	23-1-22	-145141.755	-70487.733	3.704	197-24-27
6		853	23-1-23	-145145.289	-70488.841	4.230	197-53-58
1		811	23-1-1	-145149.314	-70490.141		

面積＝　180 .28
坪数＝　54 .53

地 積 計 算 簿

大字： 南浅田二丁目　　字：　　地番： 2-119-11

精度区分　甲二　　地目： 宅地

所有者：　　住所：

図面番号： M^{6}14-4

筆界未定：

一筆略図

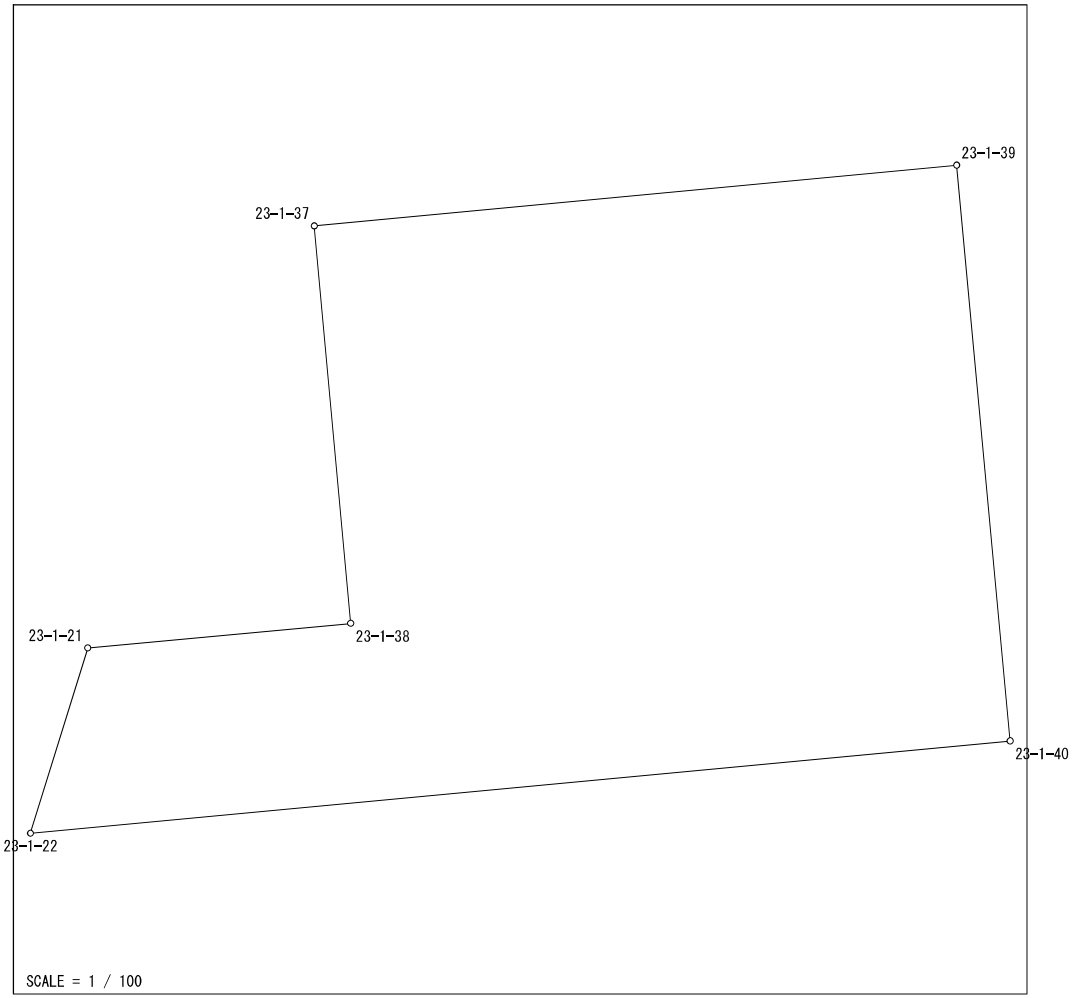

Ｎｏ．	図面番号	点番	点名	X	Y	距離	方向角
1	M^{6}14-4	810	23-1-22	-145141.755	-70487.733	15.917	84-37-30
2		820	23-1-40	-145140.264	-70471.886	9.357	354-42-07
3		808	23-1-39	-145130.947	-70472.750	10.438	264-36-19
4		893	23-1-37	-145131.928	-70483.142	6.458	174-44-58
5		892	23-1-38	-145138.359	-70482.551	4.276	264-37-56
6		809	23-1-21	-145138.759	-70486.808	3.136	197-09-28
1		810	23-1-22	-145141.755	-70487.733		

面積＝　111 .80
坪数＝　33 .82

地 積 計 算 簿

大字： 南浅田二丁目　　字：　　地番： 2-119-12

精度区分　甲二　　地目： 宅地

所有者：　　住所：

図面番号： M6 14-4

筆界未定：

一筆略図

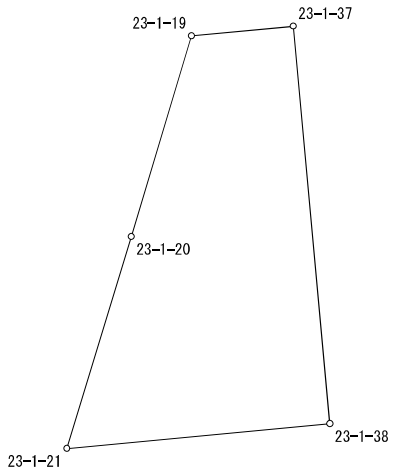

SCALE = 1 / 100

Ｎｏ．	図面番号	点番	点名	X	Y	距離	方向角
1	M6 14-4	809	23-1-21	-145138.759	-70486.808	4.276	84-37-56
2		892	23-1-38	-145138.359	-70482.551	6.458	354-44-58
3		893	23-1-37	-145131.928	-70483.142	1.655	264-36-19
4		805	23-1-19	-145132.084	-70484.790	3.390	196-41-51
5		807	23-1-20	-145135.331	-70485.764	3.583	196-56-17
1		809	23-1-21	-145138.759	-70486.808		

面積＝　19 .12
坪数＝　5 .78