# 地 積 計 算 簿

大字： 南浅田二丁目　　字：　　地番： 2-106-1

精度区分　甲二　　地目： 宅地

所有者：　　住所：

図面番号： M⁶14-3

筆界未定：

## 一筆略図

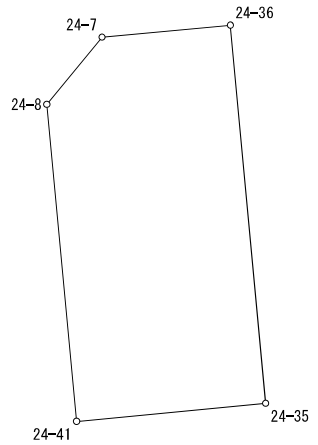


SCALE = 1 / 250

| Ｎｏ． | 図面番号 | 点番 | 点名 | X | Y | 距離 | 方向角 |
|---|---|---|---|---|---|---|---|
| 1 | M⁶14-3 | 2964 | 24-41 | -145192.078 | -70605.475 | 7.682 | 84-36-12 |
| 2 | | 2968 | 24-35 | -145191.355 | -70597.827 | 15.364 | 354-38-55 |
| 3 | | 2969 | 24-36 | -145176.058 | -70599.260 | 5.209 | 264-37-38 |
| 4 | | 565 | 24-7 | -145176.546 | -70604.446 | 3.515 | 219-26-48 |
| 5 | | 566 | 24-8 | -145179.260 | -70606.679 | 12.874 | 174-38-10 |
| 1 | | 2964 | 24-41 | -145192.078 | -70605.475 | | |

面積＝　114 .98
坪数＝　34 .78

# 地 積 計 算 簿

大字： 南浅田二丁目　　字：　　地番： 2-106-2

精度区分　甲二　　地目： 宅地

所有者：　　住所：

図面番号： M⁶14-3

筆界未定：

## 一筆略図

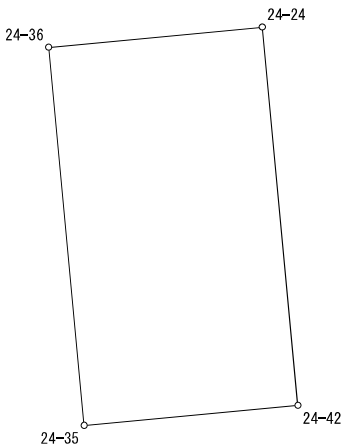


SCALE = 1 / 250

| Ｎｏ． | 図面番号 | 点番 | 点名 | X | Y | 距離 | 方向角 |
|---|---|---|---|---|---|---|---|
| 1 | M⁶14-3 | 2968 | 24-35 | -145191.355 | -70597.827 | 8.684 | 84-36-12 |
| 2 | | 2966 | 24-42 | -145190.539 | -70589.181 | 15.360 | 354-37-54 |
| 3 | | 575 | 24-24 | -145175.246 | -70590.619 | 8.679 | 264-37-38 |
| 4 | | 2969 | 24-36 | -145176.058 | -70599.260 | 15.364 | 174-38-55 |
| 1 | | 2968 | 24-35 | -145191.355 | -70597.827 | | |

面積＝　133 .37
坪数＝　40 .34

# 地 積 計 算 簿

大字： 南浅田二丁目　　字：　　地番： 2-106-3

精度区分　甲二　　地目： 宅地

所有者：　　住所：

図面番号： M6 14-3

筆界未定：

## 一筆略図

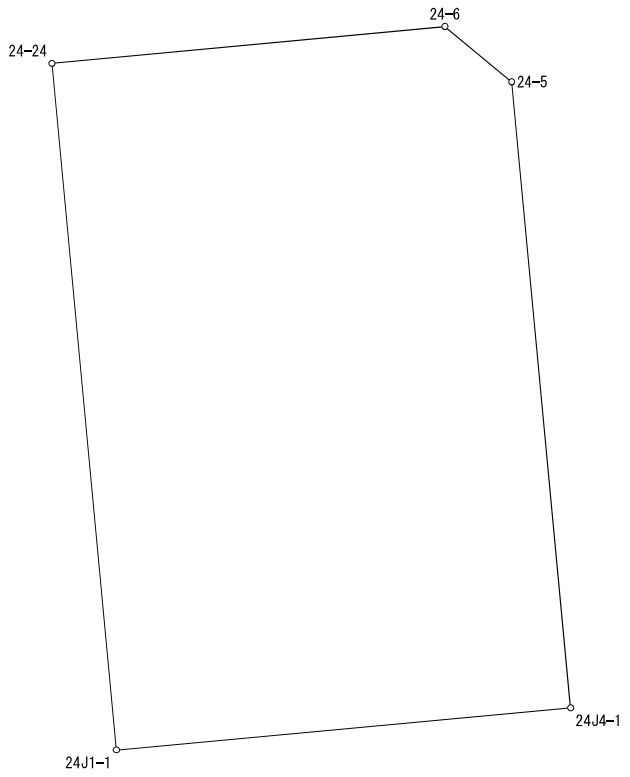


SCALE = 1 / 250

| Ｎｏ． | 図面番号 | 点番 | 点名 | X | Y | 距離 | 方向角 |
|---|---|---|---|---|---|---|---|
| 1 | M6 14-3 | 1597 | 24J1-1 | -145203.014 | -70588.009 | 18.445 | 84-41-06 |
| 2 | | 1596 | 24J4-1 | -145201.306 | -70569.643 | 25.427 | 354-37-38 |
| 3 | | 567 | 24-5 | -145175.991 | -70572.024 | 3.511 | 309-38-18 |
| 4 | | 568 | 24-6 | -145173.751 | -70574.728 | 15.961 | 264-37-38 |
| 5 | | 575 | 24-24 | -145175.246 | -70590.619 | 27.890 | 174-37-54 |
| 1 | | 1597 | 24J1-1 | -145203.014 | -70588.009 | | |

面積＝　511 .52
坪数＝　154 .73

# 地 積 計 算 簿

大字： 南浅田二丁目　　字：　　地番： 2-106-4

精度区分　甲二　　地目： 宅地

所有者：　　住所：

図面番号： M6 14-3

筆界未定：

## 一筆略図

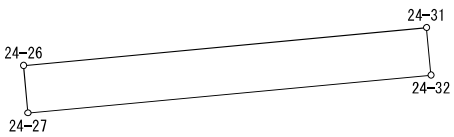


SCALE = 1 / 250

| Ｎｏ． | 図面番号 | 点番 | 点名 | X | Y | 距離 | 方向角 |
|---|---|---|---|---|---|---|---|
| 1 | M6 14-3 | 580 | 24-32 | -145226.409 | -70585.811 | 1.928 | 354-37-54 |
| 2 | | 582 | 24-31 | -145224.489 | -70585.991 | 16.369 | 264-38-38 |
| 3 | | 583 | 24-26 | -145226.017 | -70602.289 | 1.928 | 174-38-10 |
| 4 | | 576 | 24-27 | -145227.937 | -70602.109 | 16.369 | 84-38-38 |
| 1 | | 580 | 24-32 | -145226.409 | -70585.811 | | |

面積＝　31 .56
坪数＝　9 .54

# 地 積 計 算 簿

大字： 南浅田二丁目　　字：　　地番： 2-106-5

精度区分　甲二　　地目： 宅地

所有者：　　住所：

図面番号： M6 14-3

筆界未定：

## 一筆略図

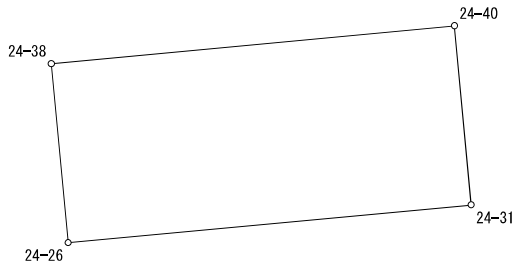


SCALE = 1 / 250

| Ｎｏ． | 図面番号 | 点番 | 点名 | X | Y | 距離 | 方向角 |
|---|---|---|---|---|---|---|---|
| 1 | M6 14-3 | 583 | 24-26 | -145226.017 | -70602.289 | 16.369 | 84-38-38 |
| 2 | | 582 | 24-31 | -145224.489 | -70585.991 | 7.272 | 354-37-54 |
| 3 | | 2959 | 24-40 | -145217.249 | -70586.671 | 16.370 | 264-38-33 |
| 4 | | 2958 | 24-38 | -145218.778 | -70602.969 | 7.271 | 174-38-10 |
| 1 | | 583 | 24-26 | -145226.017 | -70602.289 | | |

面積＝　119 .02
坪数＝　36 .00

# 地 積 計 算 簿

大字： 南浅田二丁目　　字：　　地番： 2-106-6

精度区分　甲二　　地目： 宅地

所有者：　　住所：

図面番号： M6 14-3

筆界未定：

## 一筆略図

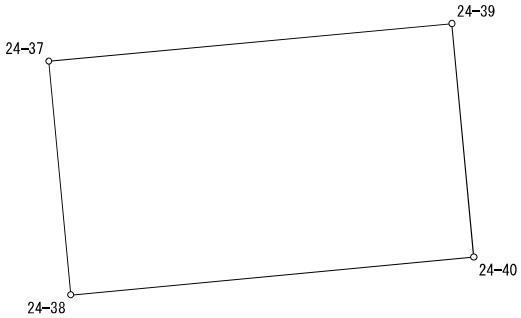


SCALE = 1 / 250

| Ｎｏ． | 図面番号 | 点番 | 点名 | X | Y | 距離 | 方向角 |
|---|---|---|---|---|---|---|---|
| 1 | M6 14-3 | 2958 | 24-38 | -145218.778 | -70602.969 | 16.370 | 84-38-33 |
| 2 | | 2959 | 24-40 | -145217.249 | -70586.671 | 9.485 | 354-37-54 |
| 3 | | 2965 | 24-39 | -145207.806 | -70587.559 | 16.368 | 264-41-35 |
| 4 | | 2963 | 24-37 | -145209.320 | -70603.857 | 9.500 | 174-38-10 |
| 1 | | 2958 | 24-38 | -145218.778 | -70602.969 | | |

面積＝　155 .37
坪数＝　47 .00

# 地 積 計 算 簿

大字： 南浅田二丁目　　字：　　地番： 2-106-7

精度区分　甲二　　地目： 宅地

所有者：　　住所：

図面番号： M6 14-3

筆界未定：

## 一筆略図

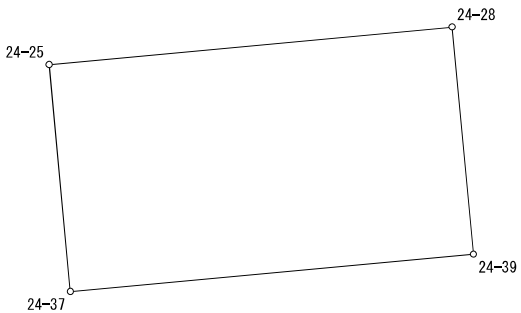


SCALE = 1 / 250

| Ｎｏ． | 図面番号 | 点番 | 点名 | X | Y | 距離 | 方向角 |
|---|---|---|---|---|---|---|---|
| 1 | M6 14-3 | 2963 | 24-37 | -145209.320 | -70603.857 | 16.368 | 84-41-35 |
| 2 | | 2965 | 24-39 | -145207.806 | -70587.559 | 9.230 | 354-37-54 |
| 3 | | 578 | 24-28 | -145198.616 | -70588.422 | 16.367 | 264-38-38 |
| 4 | | 577 | 24-25 | -145200.143 | -70604.718 | 9.217 | 174-38-10 |
| 1 | | 2963 | 24-37 | -145209.320 | -70603.857 | | |

面積＝　150 .97
坪数＝　45 .66

# 地 積 計 算 簿

大字： 南浅田二丁目　　字：　　地番： 2-106-8

精度区分　甲二　　地目： 宅地

所有者：　　住所：

図面番号： M⁶14-3

筆界未定：

## 一筆略図

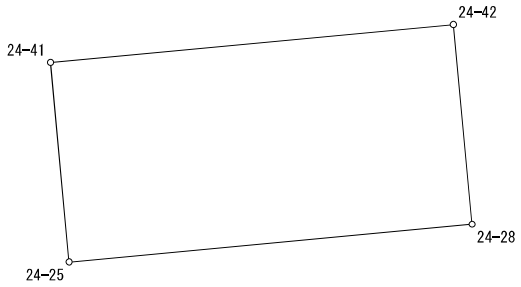


SCALE = 1 / 250

| Ｎｏ． | 図面番号 | 点番 | 点名 | X | Y | 距離 | 方向角 |
|---|---|---|---|---|---|---|---|
| 1 | M⁶14-3 | 577 | 24-25 | -145200.143 | -70604.718 | 16.367 | 84-38-38 |
| 2 | | 578 | 24-28 | -145198.616 | -70588.422 | 8.113 | 354-37-54 |
| 3 | | 2966 | 24-42 | -145190.539 | -70589.181 | 16.367 | 264-36-12 |
| 4 | | 2964 | 24-41 | -145192.078 | -70605.475 | 8.100 | 174-38-10 |
| 1 | | 577 | 24-25 | -145200.143 | -70604.718 | | |

面積＝　132 .67
坪数＝　40 .13

# 地 積 計 算 簿

大字： 神田町　　字： 中畑　　地番： 44

精度区分　甲二　　地目： 公衆用道路

所有者：　　住所：

図面番号： M⁶14-3

筆界未定：

## 一筆略図

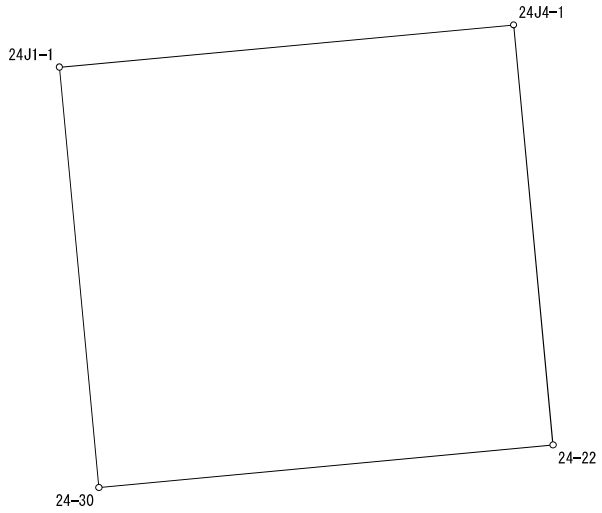


SCALE = 1 / 250

| Ｎｏ． | 図面番号 | 点番 | 点名 | X | Y | 距離 | 方向角 |
|---|---|---|---|---|---|---|---|
| 1 | M⁶14-3 | 584 | 24-30 | -145220.019 | -70586.411 | 18.447 | 84-38-40 |
| 2 | | 581 | 24-22 | -145218.297 | -70568.045 | 17.066 | 354-37-38 |
| 3 | | 1596 | 24J4-1 | -145201.306 | -70569.643 | 18.445 | 264-41-06 |
| 4 | | 1597 | 24J1-1 | -145203.014 | -70588.009 | 17.080 | 174-37-54 |
| 1 | | 584 | 24-30 | -145220.019 | -70586.411 | | |

面積＝　314 .92
坪数＝　95 .26

# 地 積 計 算 簿

大字： 神田町　　字： 中畑　　地番： 45

精度区分　甲二　　地目： 公衆用道路

所有者：　　住所：

図面番号： M⁶14-3

筆界未定：

## 一筆略図

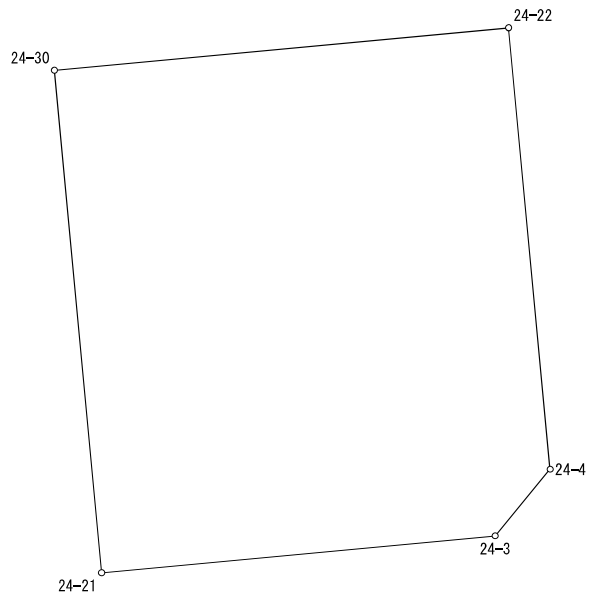


SCALE = 1 / 250

| Ｎｏ． | 図面番号 | 点番 | 点名 | X | Y | 距離 | 方向角 |
|---|---|---|---|---|---|---|---|
| 1 | M⁶14-3 | 581 | 24-22 | -145218.297 | -70568.045 | 18.447 | 264-38-40 |
| 2 | | 584 | 24-30 | -145220.019 | -70586.411 | 20.407 | 174-37-54 |
| 3 | | 573 | 24-21 | -145240.337 | -70584.502 | 15.981 | 84-38-38 |
| 4 | | 572 | 24-3 | -145238.845 | -70568.591 | 3.495 | 39-32-35 |
| 5 | | 571 | 24-4 | -145236.150 | -70566.366 | 17.932 | 354-37-38 |
| 1 | | 581 | 24-22 | -145218.297 | -70568.045 | | |

面積＝　373 .41
坪数＝　112 .95

# 地 積 計 算 簿

大字： 神田町　　字： 中畑　　地番： 47

精度区分　甲二　　地目： 公衆用道路

所有者：　　住所：

図面番号： M6 14-3

筆界未定：

## 一筆略図

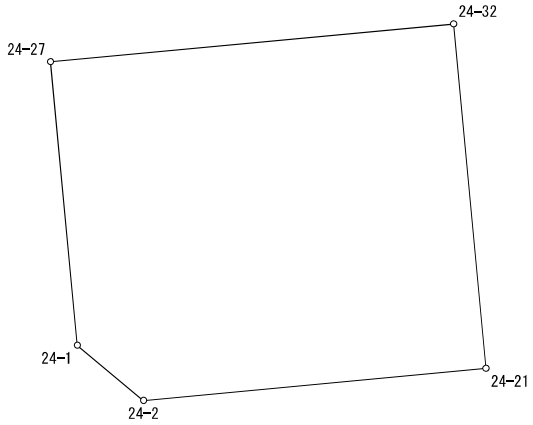


SCALE = 1 / 250

| Ｎｏ． | 図面番号 | 点番 | 点名 | X | Y | 距離 | 方向角 |
|---|---|---|---|---|---|---|---|
| 1 | M6 14-3 | 557 | 24-2 | -145241.635 | -70598.349 | 13.908 | 84-38-38 |
| 2 | | 573 | 24-21 | -145240.337 | -70584.502 | 13.989 | 354-37-54 |
| 3 | | 580 | 24-32 | -145226.409 | -70585.811 | 16.369 | 264-38-38 |
| 4 | | 576 | 24-27 | -145227.937 | -70602.109 | 11.516 | 174-38-10 |
| 5 | | 556 | 24-1 | -145239.403 | -70601.032 | 3.490 | 129-45-26 |
| 1 | | 557 | 24-2 | -145241.635 | -70598.349 | | |

面積＝　225 .95
坪数＝　68 .35