地 積 計 算 簿

大字： 南浅田二丁目　　字：　　地番： 2-109-1

精度区分　甲二　　地目： 宅地

所有者：　　住所：

図面番号： M⁶24-1

筆界未定：

一筆略図

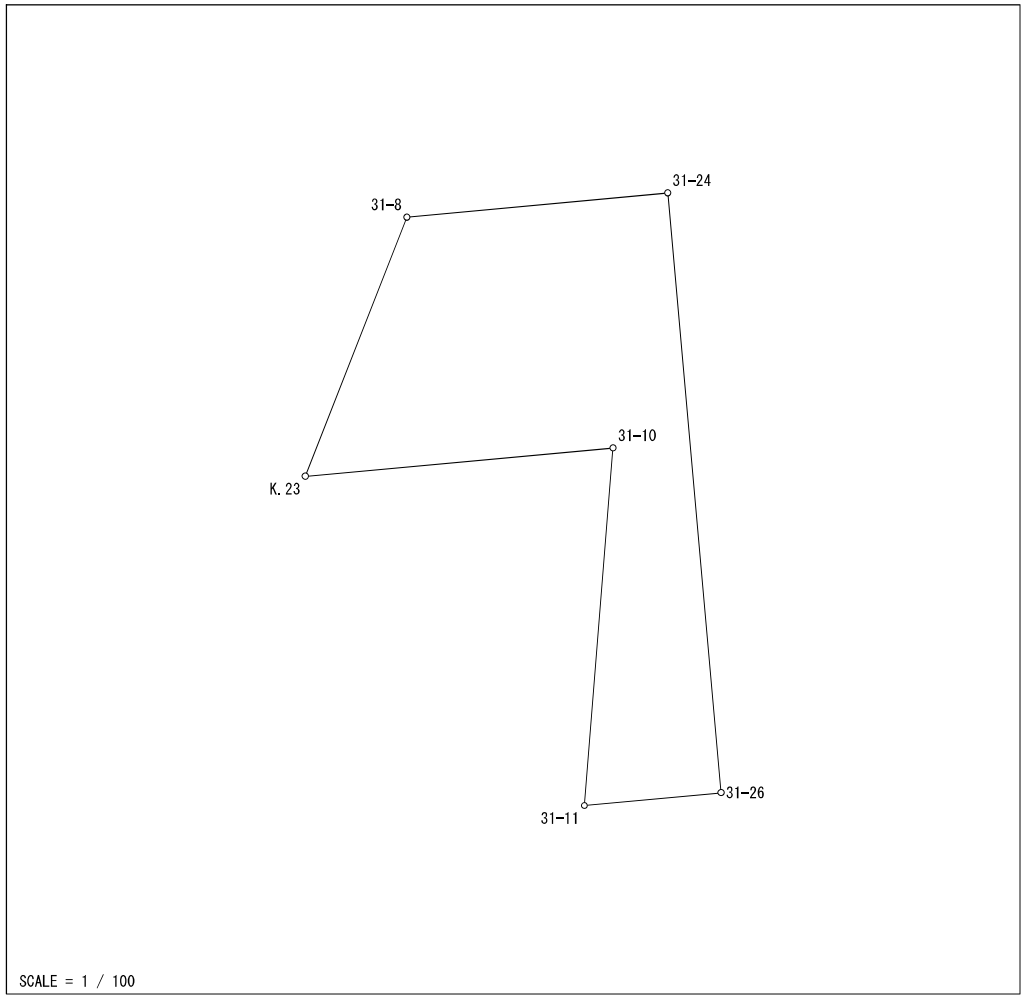

Ｎｏ．	図面番号	点番	点名	X	Y	距離	方向角
1	M⁶24-1	2153	K.23	-145354.589	-70603.219	4.995	84-47-05
2		106	31-10	-145354.135	-70598.245	5.801	184-34-20
3		959	31-11	-145359.918	-70598.707	2.221	84-37-49
4		464	31-26	-145359.710	-70596.496	9.742	354-54-58
5		465	31-24	-145350.006	-70597.359	4.237	264-41-00
6		2632	31-8	-145350.399	-70601.578	4.500	201-23-00
1		2153	K.23	-145354.589	-70603.219		

面積＝　31 .00
坪数＝　9 .38

地 積 計 算 簿

大字： 南浅田二丁目　　字：　　地番： 2-109-2

精度区分　甲二　　地目： 宅地

所有者：　　住所：

図面番号： M6 24-1

筆界未定：

一筆略図

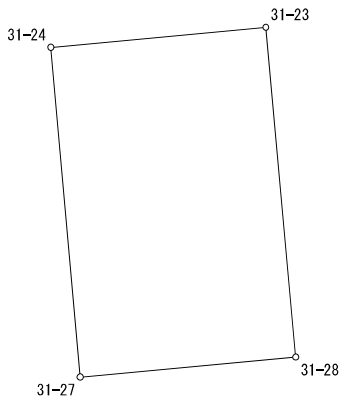

SCALE = 1 / 100

Ｎｏ．	図面番号	点番	点名	X	Y	距離	方向角
1	M6 24-1	465	31-24	-145350.006	-70597.359	5.356	174-54-58
2		469	31-27	-145355.341	-70596.884	3.499	84-41-00
3		470	31-28	-145355.017	-70593.400	5.356	354-49-42
4		468	31-23	-145349.683	-70593.883	3.491	264-41-00
1		465	31-24	-145350.006	-70597.359		

面積＝　18 .71
坪数＝　5 .66

地 積 計 算 簿

大字： 南浅田二丁目　　字：　　地番： 2-109-3

精度区分　甲二　　地目： 宅地

所有者：　　住所：

図面番号： M6 24-1

筆界未定：

一筆略図

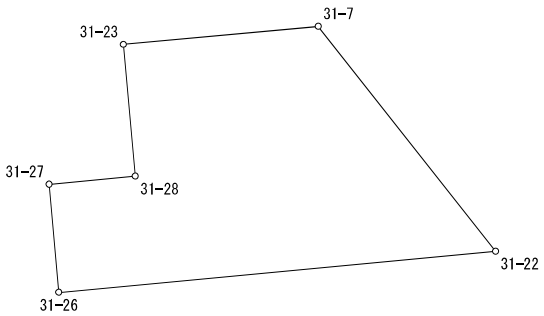

SCALE = 1 / 250

Ｎｏ．	図面番号	点番	点名	X	Y	距離	方向角
1	M6 24-1	464	31-26	-145359.710	-70596.496	17.736	84-37-49
2		460	31-22	-145358.050	-70578.838	11.585	321-46-15
3		112	31-7	-145348.950	-70586.007	7.910	264-41-00
4		468	31-23	-145349.683	-70593.883	5.356	174-49-42
5		470	31-28	-145355.017	-70593.400	3.499	264-41-00
6		469	31-27	-145355.341	-70596.884	4.386	174-54-58
1		464	31-26	-145359.710	-70596.496		

面積＝　123 .10
坪数＝　37 .23

地 積 計 算 簿

大字： 南浅田二丁目　　字：　　地番： 2-109-4

精度区分　甲二　　地目： 宅地

所有者：　　住所：

図面番号： M6 24-1

筆界未定：

一筆略図

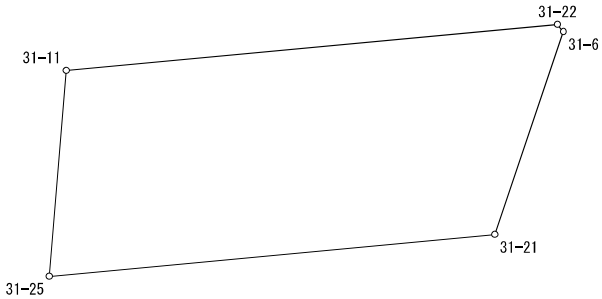

SCALE = 1 / 250

Ｎｏ．	図面番号	点番	点名	X	Y	距離	方向角
1	M6 24-1	462	31-25	-145368.242	-70599.394	18.096	84-37-49
2		459	31-21	-145366.549	-70581.377	8.657	18-41-25
3		114	31-6	-145358.349	-70578.603	0.380	321-46-15
4		460	31-22	-145358.050	-70578.838	19.957	264-37-49
5		959	31-11	-145359.918	-70598.707	8.352	184-42-55
1		462	31-25	-145368.242	-70599.394		

面積＝　157 .84
坪数＝　47 .74

地 積 計 算 簿

大字： 南浅田二丁目　　字：　　地番： 2-109-5

精度区分　甲二　　地目： 宅地

所有者：　　住所：

図面番号： M⁶24-1　M⁶24-3

筆界未定：

一筆略図

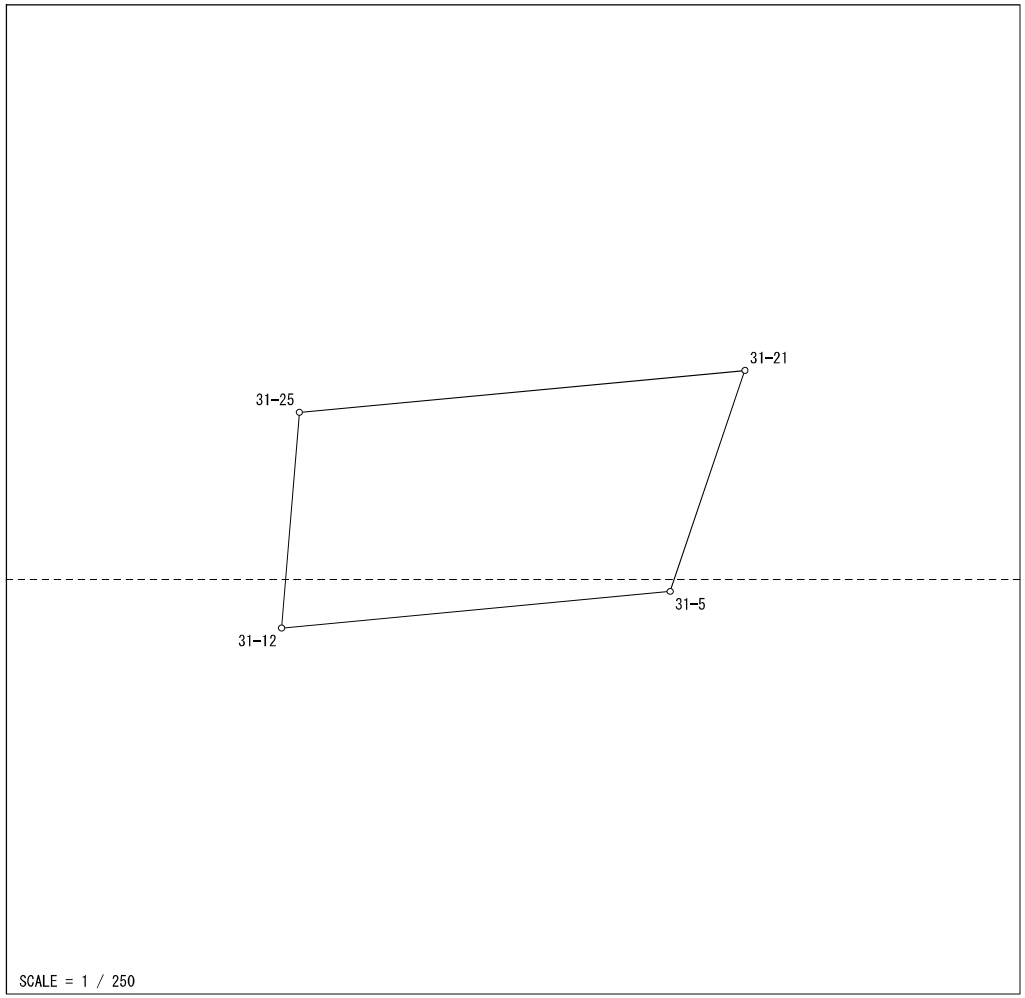

Ｎｏ．	図面番号	点番	点名	X	Y	距離	方向角
1	M⁶24-3	85	31-12	-145376.970	-70600.114	15.783	84-37-03
2		461	31-5	-145375.490	-70584.401	9.439	18-41-25
3	M⁶24-1	459	31-21	-145366.549	-70581.377	18.096	264-37-49
4		462	31-25	-145368.242	-70599.394	8.758	184-42-56
1		85	31-12	-145376.970	-70600.114		

面積＝　146 .02
坪数＝　44 .17

地 積 計 算 簿

大字： 南浅田二丁目　　字：　　地番： 2-109-6

精度区分　甲二　　地目： 宅地

所有者：　　住所：

図面番号： M⁶24-3

筆界未定：

一筆略図

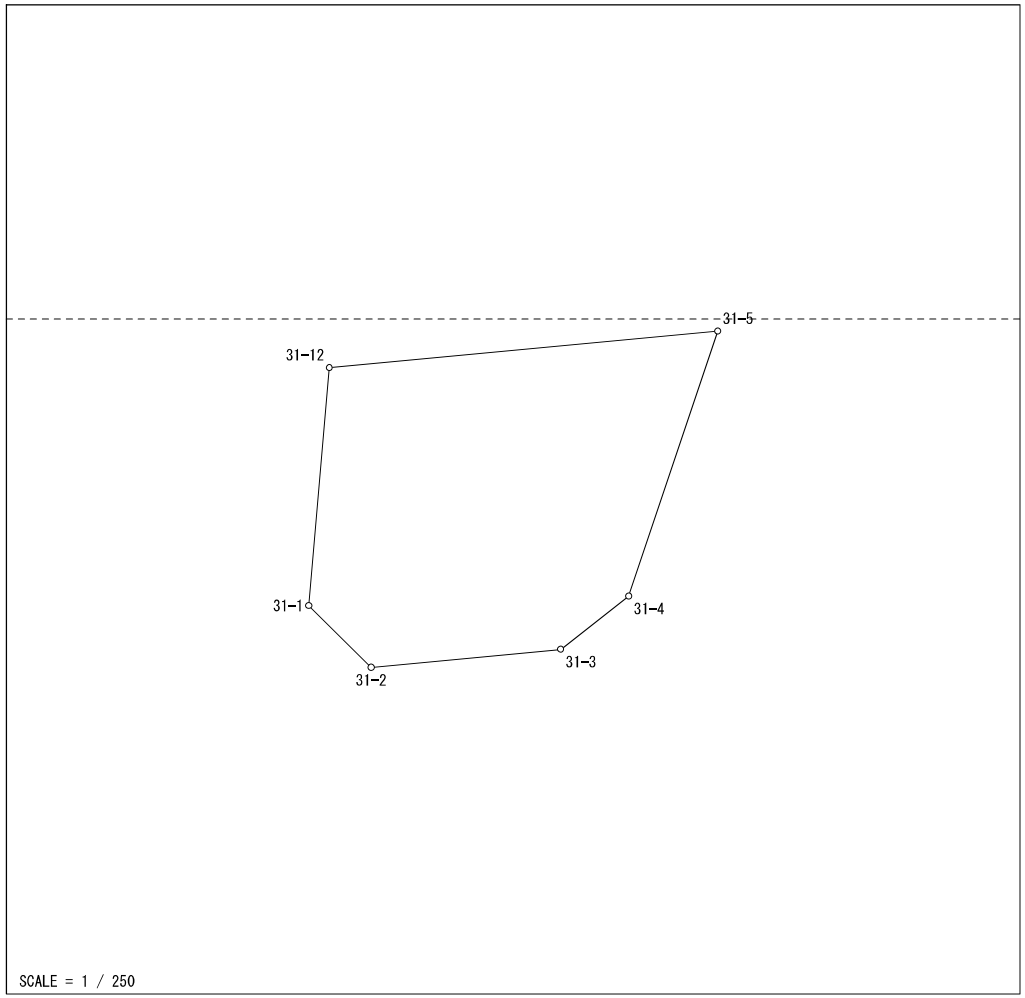

Ｎｏ．	図面番号	点番	点名	X	Y	距離	方向角
1	M⁶24-3	126	31-1	-145386.592	-70600.942	3.552	134-47-00
2		125	31-2	-145389.094	-70598.421	7.701	84-30-57
3		119	31-3	-145388.358	-70590.755	3.493	51-56-32
4		118	31-4	-145386.205	-70588.005	11.305	18-35-14
5		461	31-5	-145375.490	-70584.401	15.783	264-37-03
6		85	31-12	-145376.970	-70600.114	9.658	184-55-06
1		126	31-1	-145386.592	-70600.942		

面積＝　167 .50
坪数＝　50 .67