地 積 計 算 簿

大字： 南浅田二丁目　　字：　　地番： 2-115-1

精度区分　甲二　　地目： 宅地

所有者：　　住所：

図面番号： M⁶24-2

筆界未定：

一筆略図

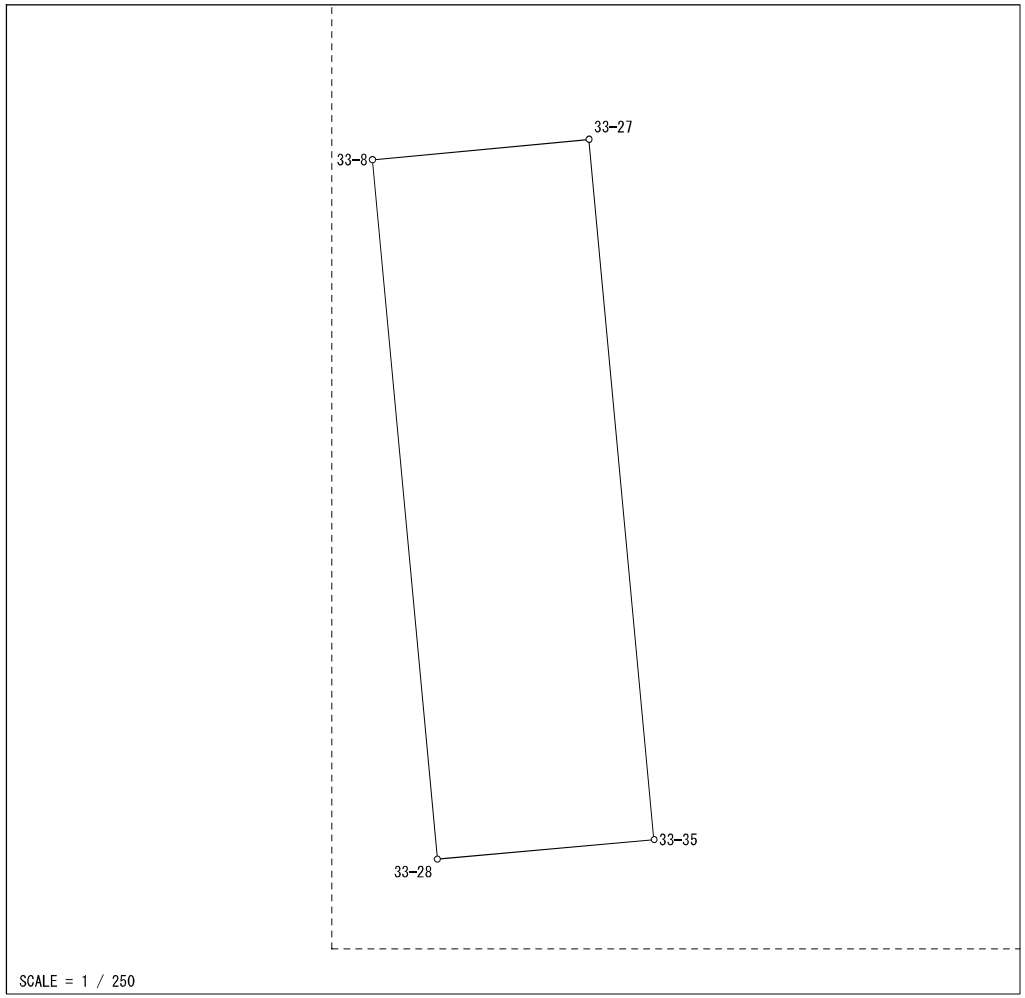

Ｎｏ．	図面番号	点番	点名	X	Y	距離	方向角
1	M⁶24-2	399	33-35	-145370.581	-70511.970	28.440	354-41-54
2		398	33-27	-145342.263	-70514.598	8.799	264-39-50
3		141	33-8	-145343.081	-70523.359	28.413	174-41-51
4		400	33-28	-145371.372	-70520.733	8.799	84-50-23
1		399	33-35	-145370.581	-70511.970		

面積＝　250 .11
坪数＝　75 .66

地 積 計 算 簿

大字： 南浅田二丁目　　字：　　地番： 2-115-2

精度区分　甲二　　地目： 宅地

所有者：　　住所：

図面番号： M6 24-2

筆界未定：

一筆略図

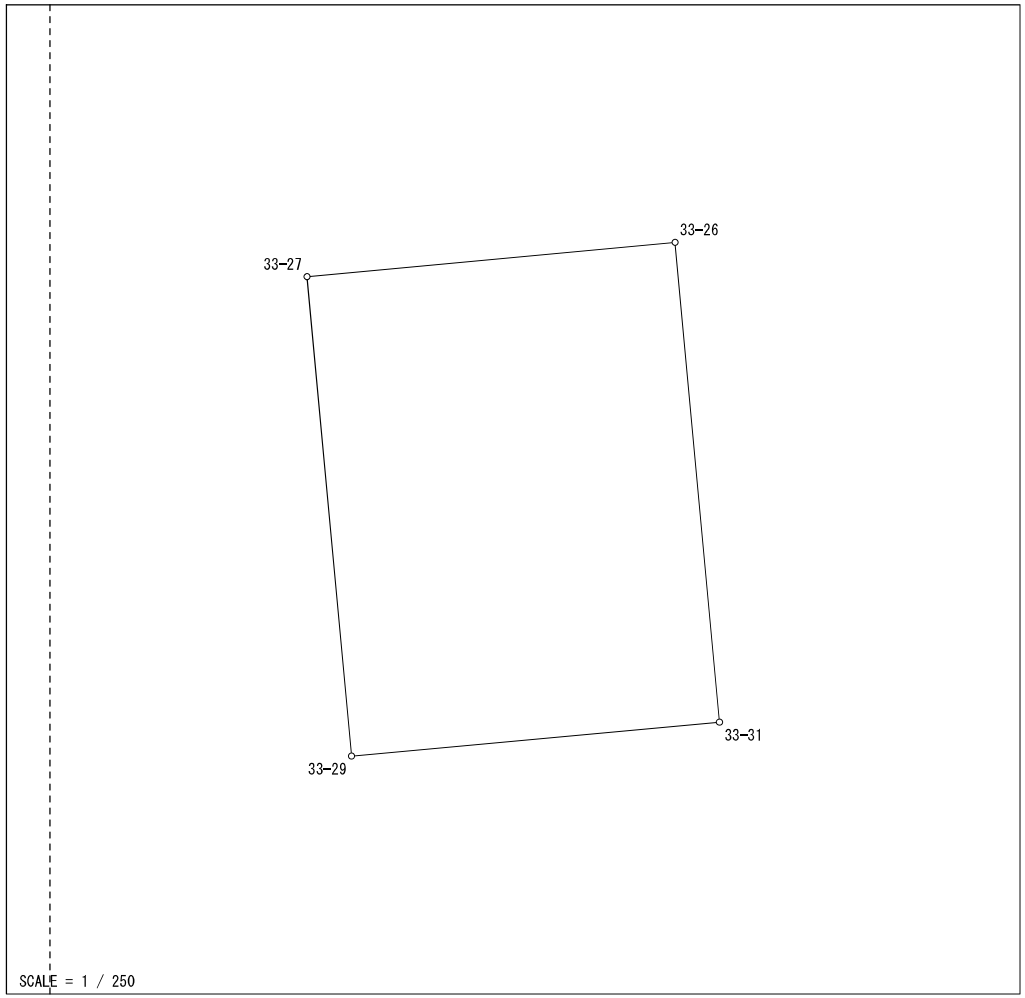

Ｎｏ．	図面番号	点番	点名	X	Y	距離	方向角
1	M6 24-2	403	33-29	-145361.653	-70512.799	14.942	84-42-47
2		406	33-31	-145360.276	-70497.921	19.486	354-41-54
3		407	33-26	-145340.873	-70499.721	14.942	264-39-50
4		398	33-27	-145342.263	-70514.598	19.473	174-41-54
1		403	33-29	-145361.653	-70512.799		

面積＝　291 .06
坪数＝　88 .04

地 積 計 算 簿

大字： 南浅田二丁目　　字：　　地番： 2-115-3

精度区分　甲二　　地目： 宅地

所有者：　　住所：

図面番号： M⁶24-2

筆界未定：

一筆略図

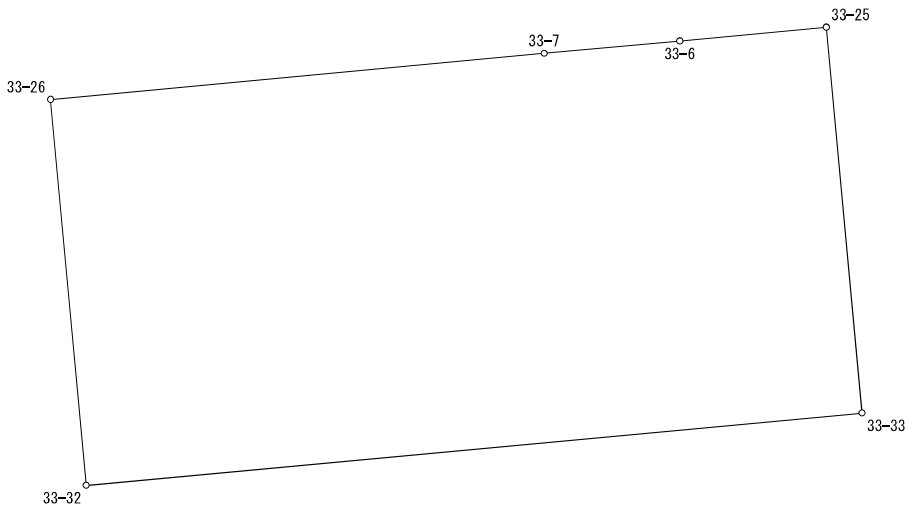

SCALE = 1 / 250

Ｎｏ．	図面番号	点番	点名	X	Y	距離	方向角
1	M⁶24-2	143	33-7	-145339.009	-70479.763	20.045	264-39-50
2		407	33-26	-145340.873	-70499.721	15.669	174-41-54
3		410	33-32	-145356.475	-70498.273	31.508	84-40-27
4		411	33-33	-145353.551	-70466.901	15.669	354-41-54
5		409	33-25	-145337.949	-70468.348	5.951	264-38-03
6		144	33-6	-145338.505	-70474.273	5.513	264-45-17
1		143	33-7	-145339.009	-70479.763		

面積＝　493 .73
坪数＝　149 .35

地 積 計 算 簿

大字： 南浅田二丁目　　字：　　地番： 2-115-4

精度区分　甲二　　地目： 宅地

所有者：　　住所：

図面番号： M⁶24-2

筆界未定：

一筆略図

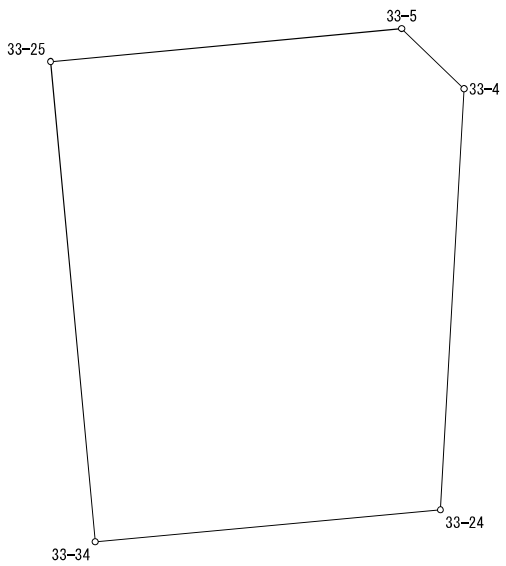

SCALE = 1 / 250

Ｎｏ．	図面番号	点番	点名	X	Y	距離	方向角
1	M⁶24-2	408	33-34	-145357.373	-70466.546	14.022	84-42-47
2		405	33-24	-145356.081	-70452.584	17.059	3-11-51
3		146	33-4	-145339.049	-70451.633	3.502	314-01-41
4		145	33-5	-145336.615	-70454.151	14.260	264-38-03
5		409	33-25	-145337.949	-70468.348	19.507	174-41-54
1		408	33-34	-145357.373	-70466.546		

面積＝　298 .58
坪数＝　90 .32

地 積 計 算 簿

大字： 南浅田二丁目　　字：　　地番： 2-115-5

精度区分　甲二　　地目： 宅地

所有者：　　住所：

図面番号： M⁶24-2　M⁶24-4

筆界未定：

一筆略図

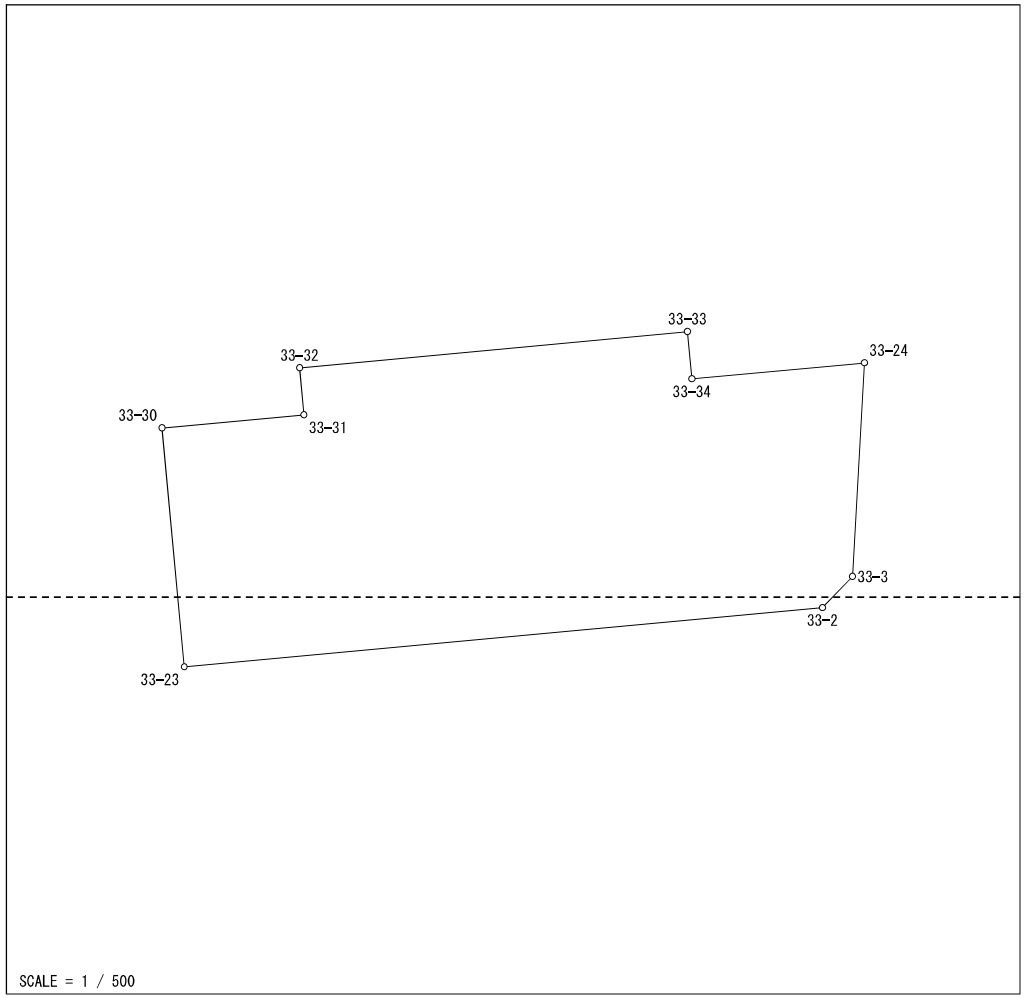

Ｎｏ．	図面番号	点番	点名	X	Y	距離	方向角
1	M⁶24-4	323	33-23	-145380.668	-70507.602	51.842	84-42-20
2		148	33-2	-145375.884	-70455.981	3.501	43-58-13
3	M⁶24-2	147	33-3	-145373.364	-70453.550	17.310	3-11-51
4		405	33-24	-145356.081	-70452.584	14.022	264-42-47
5		408	33-34	-145357.373	-70466.546	3.838	354-41-54
6		411	33-33	-145353.551	-70466.901	31.508	264-40-27
7		410	33-32	-145356.475	-70498.273	3.817	174-41-54
8		406	33-31	-145360.276	-70497.921	11.523	264-42-48
9		404	33-30	-145361.338	-70509.395	19.413	174-42-02
1		323	33-23	-145380.668	-70507.602		

面積＝　1197 .19
坪数＝　362 .15

地 積 計 算 簿

大字： 南浅田二丁目　　字：　　地番： 2-115-6

精度区分　甲二　　地目： 宅地

所有者：　　住所：

図面番号： M⁶24-2　M⁶24-4

筆界未定：

一筆略図

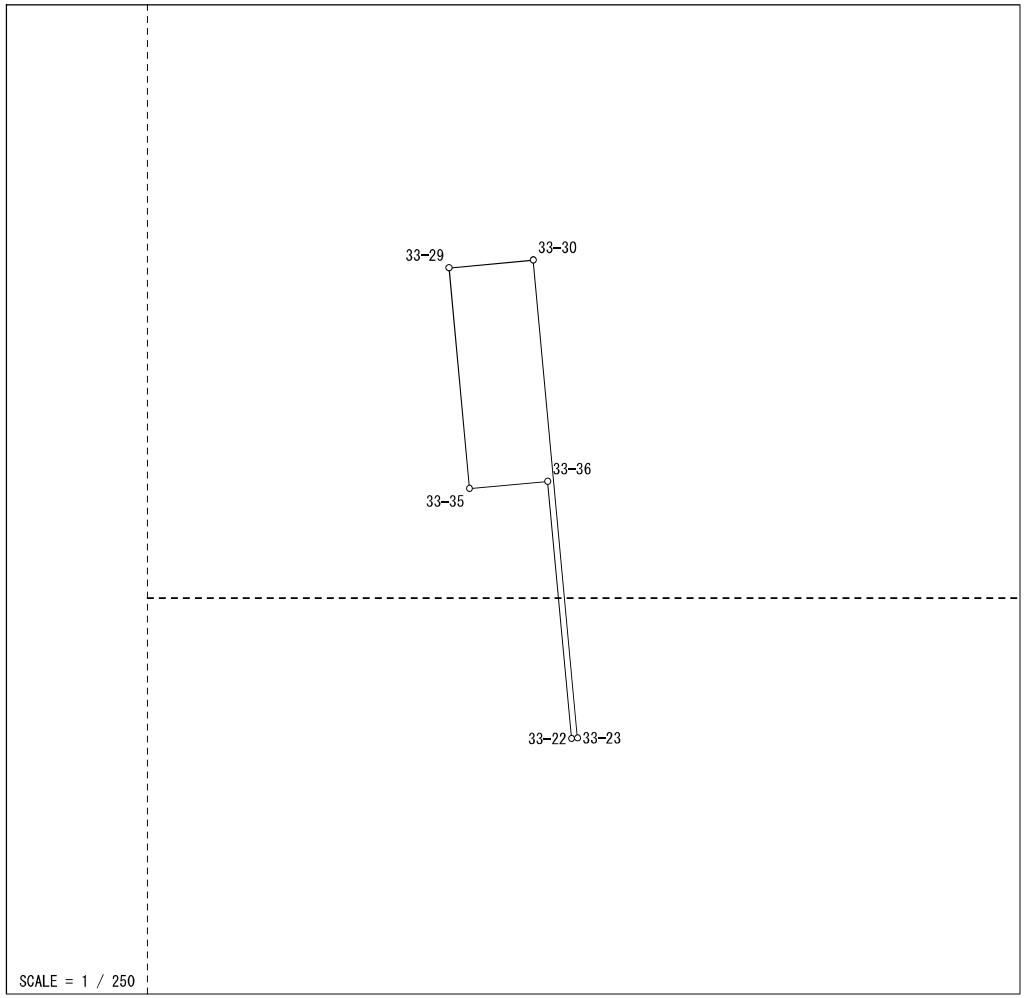

Ｎｏ．	図面番号	点番	点名	X	Y	距離	方向角
1	M⁶24-4	322	33-22	-145380.690	-70507.841	0.240	84-42-20
2		323	33-23	-145380.668	-70507.602	19.413	354-42-02
3	M⁶24-2	404	33-30	-145361.338	-70509.395	3.419	264-42-45
4		403	33-29	-145361.653	-70512.799	8.966	174-41-54
5		399	33-35	-145370.581	-70511.970	3.176	84-50-23
6		402	33-36	-145370.295	-70508.807	10.440	174-41-27
1		322	33-22	-145380.690	-70507.841		

面積＝　33 .17
坪数＝　10 .03

地 積 計 算 簿

大字： 南浅田二丁目　　字：　　地番： 2-115-7

精度区分　甲二　　地目： 宅地

所有者：　　住所：

図面番号： M⁶24-2　M⁶24-4

筆界未定：

一筆略図

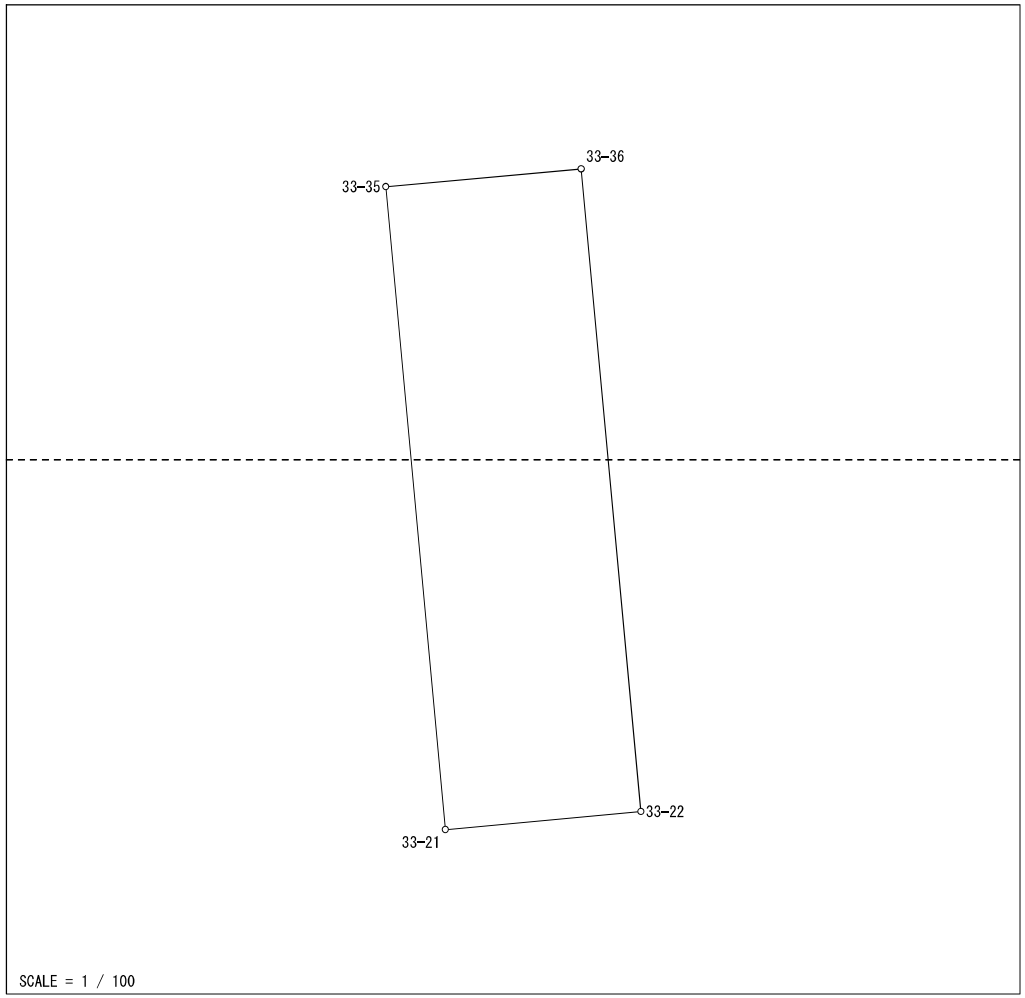

Ｎｏ．	図面番号	点番	点名	X	Y	距離	方向角
1	M⁶24-4	397	33-21	-145380.983	-70511.005	3.178	84-42-20
2		322	33-22	-145380.690	-70507.841	10.440	354-41-27
3	M⁶24-2	402	33-36	-145370.295	-70508.807	3.176	264-50-23
4		399	33-35	-145370.581	-70511.970	10.447	174-41-54
1		397	33-21	-145380.983	-70511.005		

面積＝　33 .17
坪数＝　10 .03

地 積 計 算 簿

大字： 南浅田二丁目　　字：　　地番： 2-115-8

精度区分　甲二　　地目： 宅地

所有者：　　住所：

図面番号： M⁶24-2　M⁶24-4

筆界未定：

一筆略図

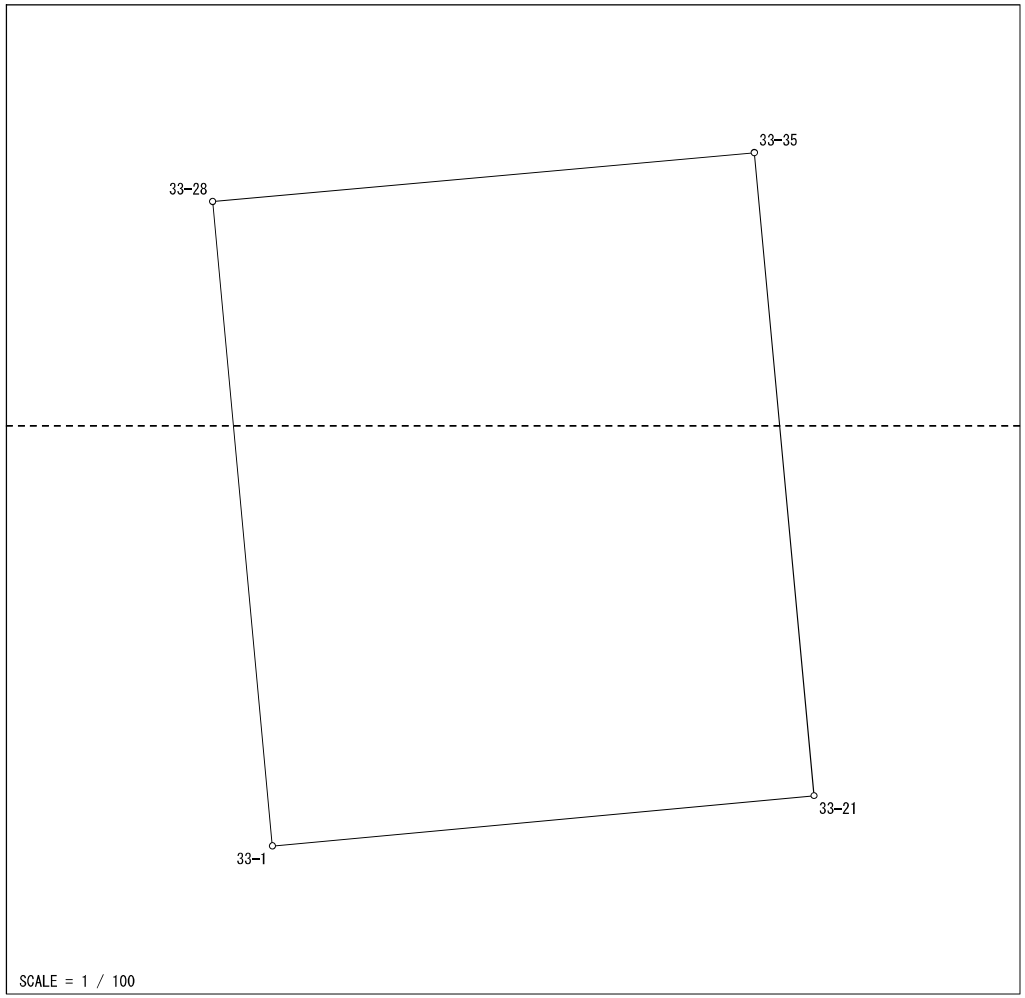

Ｎｏ．	図面番号	点番	点名	X	Y	距離	方向角
1	M⁶24-4	139	33-1	-145381.795	-70519.766	8.799	84-42-20
2		397	33-21	-145380.983	-70511.005	10.447	354-41-54
3	M⁶24-2	399	33-35	-145370.581	-70511.970	8.799	264-50-23
4		400	33-28	-145371.372	-70520.733	10.468	174-41-51
1		139	33-1	-145381.795	-70519.766		

面積＝　92 .00
坪数＝　27 .83