地 積 計 算 簿

大字： 南浅田二丁目　　字：　　地番： 2-111-1

精度区分　甲二　　地目： 宅地

所有者：　　住所：

図面番号： M⁶24-3

筆界未定：

一筆略図

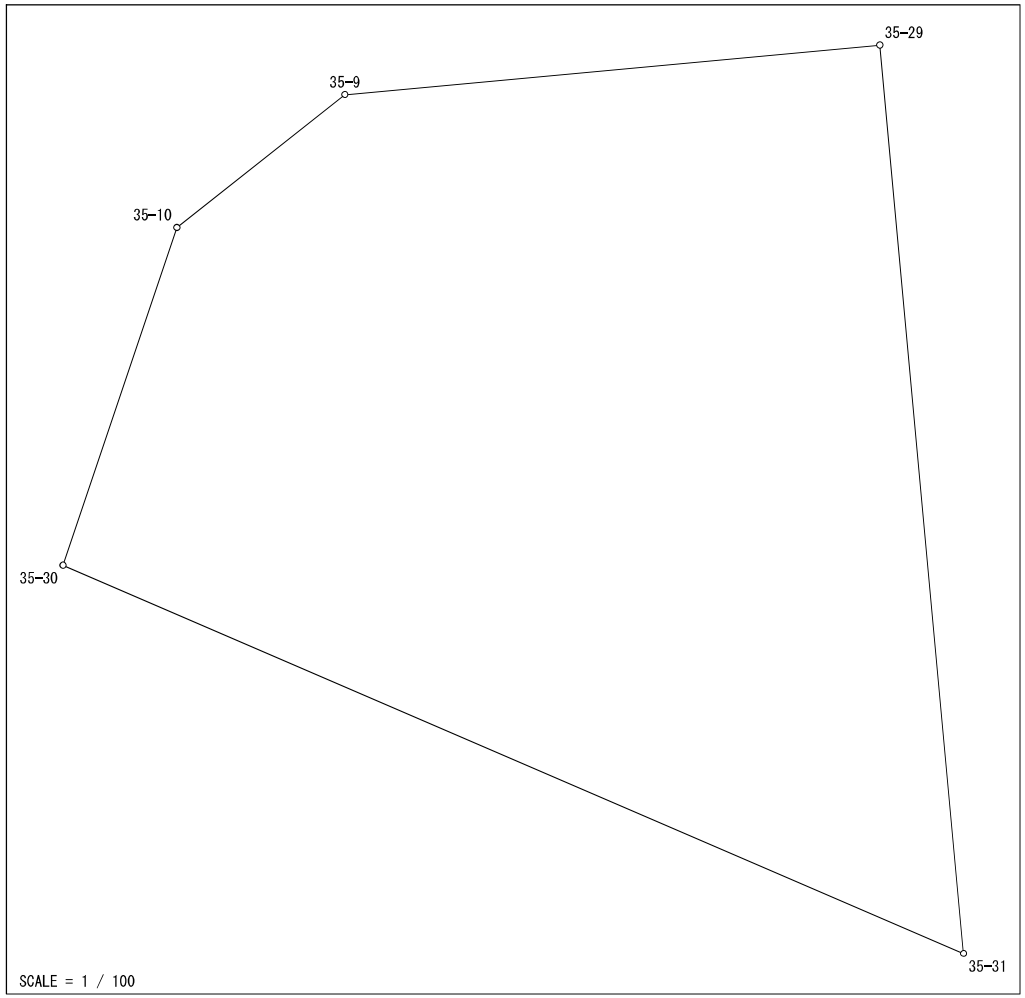

Ｎｏ．	図面番号	点番	点名	X	Y	距離	方向角
1	M⁶24-3	962	35-30	-145400.100	-70574.763	15.865	113-19-14
2		963	35-31	-145406.381	-70560.194	14.758	354-43-57
3		964	35-29	-145391.685	-70561.549	8.690	264-42-24
4		156	35-9	-145392.487	-70570.202	3.466	231-40-42
5		157	35-10	-145394.636	-70572.921	5.766	198-37-43
1		962	35-30	-145400.100	-70574.763		

面積＝　139 .35
坪数＝　42 .15

地 積 計 算 簿

大字： 南浅田二丁目　　字：　　地番： 2-111-2

精度区分　甲二　　地目： 宅地

所有者：　　住所：

図面番号： M6 24-3

筆界未定：

一筆略図

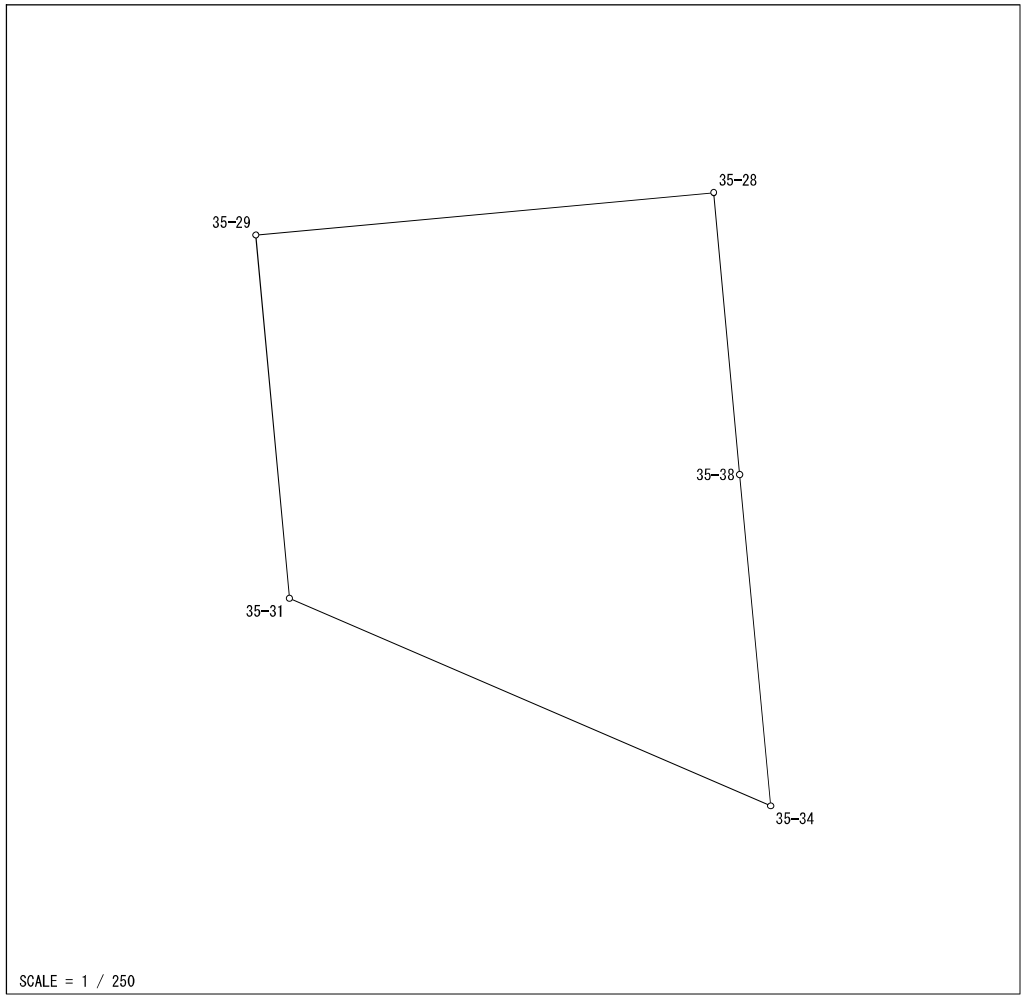

Ｎｏ．	図面番号	点番	点名	X	Y	距離	方向角
1	M6 24-3	963	35-31	-145406.381	-70560.194	21.199	113-19-14
2		965	35-34	-145414.773	-70540.727	13.457	354-38-47
3		967	35-38	-145401.375	-70541.982	11.453	354-44-43
4		966	35-28	-145389.970	-70543.031	18.597	264-42-24
5		964	35-29	-145391.685	-70561.549	14.758	174-43-57
1		963	35-31	-145406.381	-70560.194		

面積＝　368 .85
坪数＝　111 .57

地 積 計 算 簿

大字： 南浅田二丁目　　字：　　地番： 2-111-3

精度区分　甲二　　地目： 宅地

所有者：　　住所：

図面番号： M6 24-3

筆界未定：

一筆略図

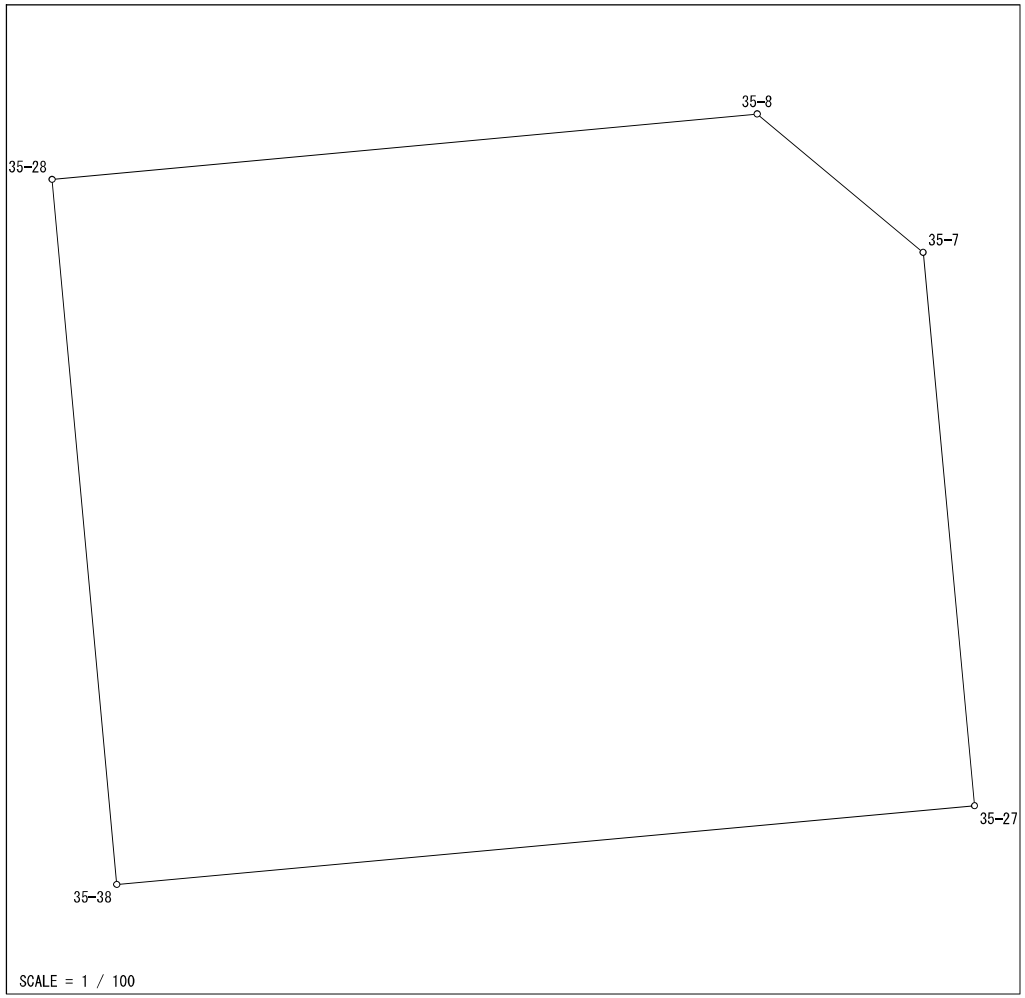

Ｎｏ．	図面番号	点番	点名	X	Y	距離	方向角
1	M6 24-3	967	35-38	-145401.375	-70541.982	13.932	84-45-11
2		968	35-27	-145400.101	-70528.108	8.989	354-41-43
3		183	35-7	-145391.150	-70528.939	3.496	309-46-42
4		184	35-8	-145388.913	-70531.626	11.454	264-42-24
5		966	35-28	-145389.970	-70543.031	11.453	174-44-43
1		967	35-38	-145401.375	-70541.982		

面積＝　156 .53
坪数＝　47 .35

地 積 計 算 簿

大字： 南浅田二丁目　　字：　　地番： 2-111-4

精度区分　甲二　　地目： 宅地

所有者：　　住所：

図面番号： M6 24-3

筆界未定：

一筆略図

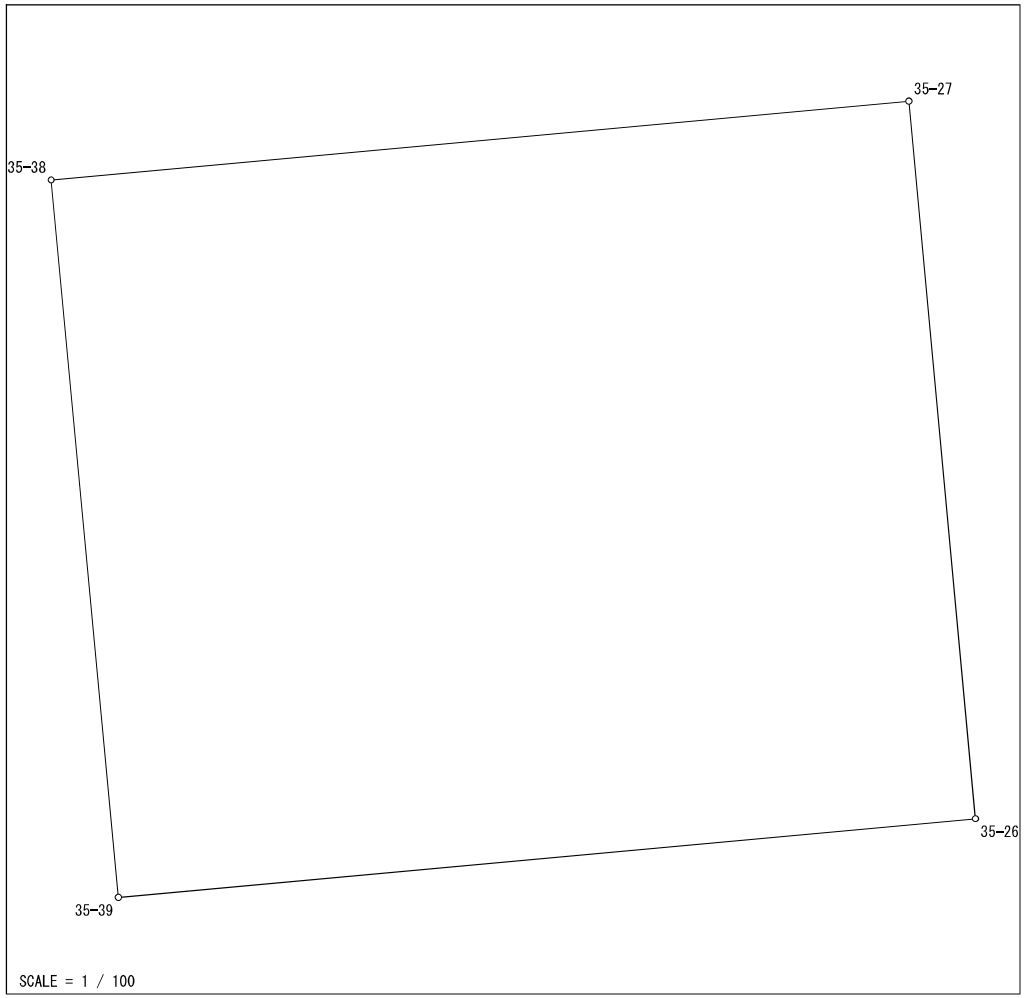

Ｎｏ．	図面番号	点番	点名	X	Y	距離	方向角
1	M6 24-3	970	35-26	-145411.709	-70527.030	11.658	354-41-43
2		968	35-27	-145400.101	-70528.108	13.932	264-45-11
3		967	35-38	-145401.375	-70541.982	11.658	174-38-47
4		969	35-39	-145412.982	-70540.894	13.922	84-45-11
1		970	35-26	-145411.709	-70527.030		

面積＝　162 .36
坪数＝　49 .11

地 積 計 算 簿

大字： 南浅田二丁目　　字：　　地番： 2-111-5

精度区分　甲二　　地目： 宅地

所有者：　　住所：

図面番号： M⁶24-3

筆界未定：

一筆略図

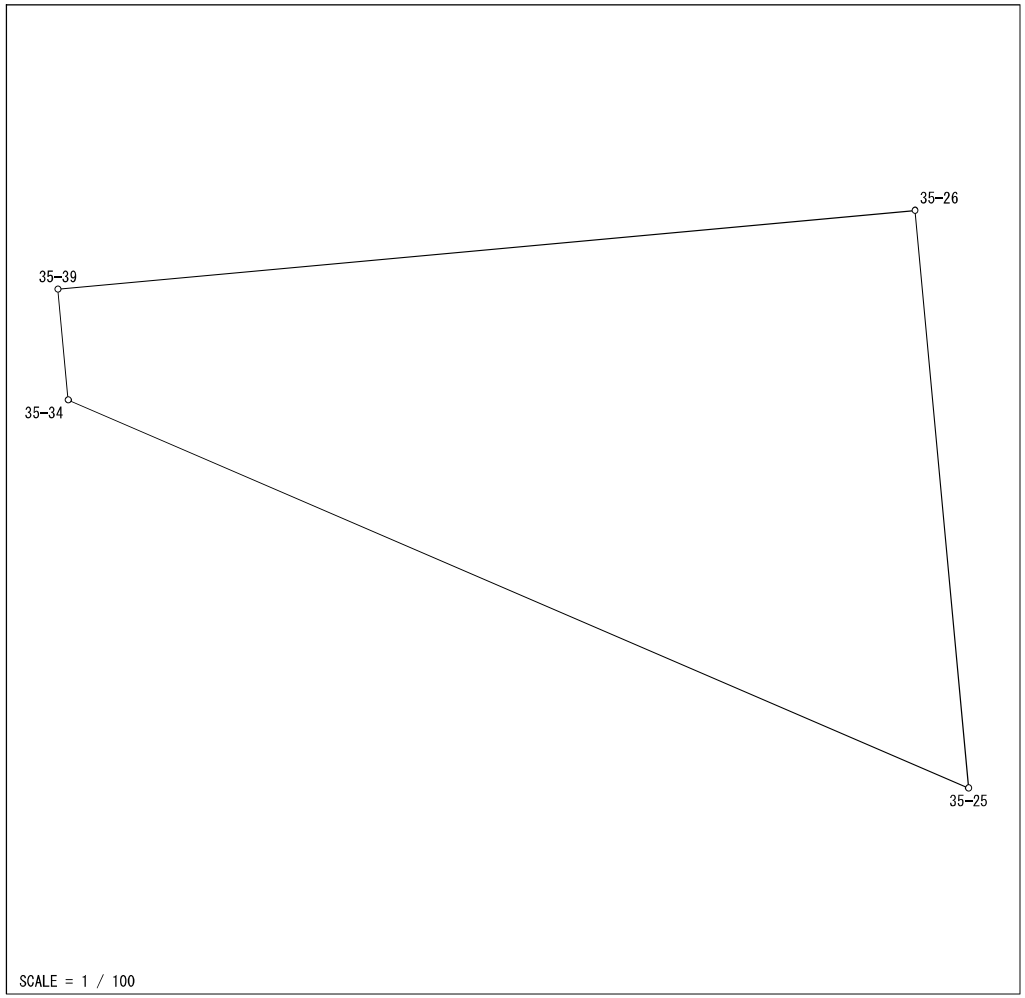

Ｎｏ．	図面番号	点番	点名	X	Y	距離	方向角
1	M⁶24-3	961	35-25	-145421.051	-70526.163	9.382	354-41-43
2		970	35-26	-145411.709	-70527.030	13.922	264-45-11
3		969	35-39	-145412.982	-70540.894	1.799	174-38-47
4		965	35-34	-145414.773	-70540.727	15.859	113-19-14
1		961	35-25	-145421.051	-70526.163		

面積＝　77 .82

坪数＝　23 .54

地 積 計 算 簿

大字： 南浅田二丁目　　字：　　地番： 2-111-6

精度区分　甲二　　地目： 宅地

所有者：　　住所：

図面番号： M6 24-3

筆界未定：

一筆略図

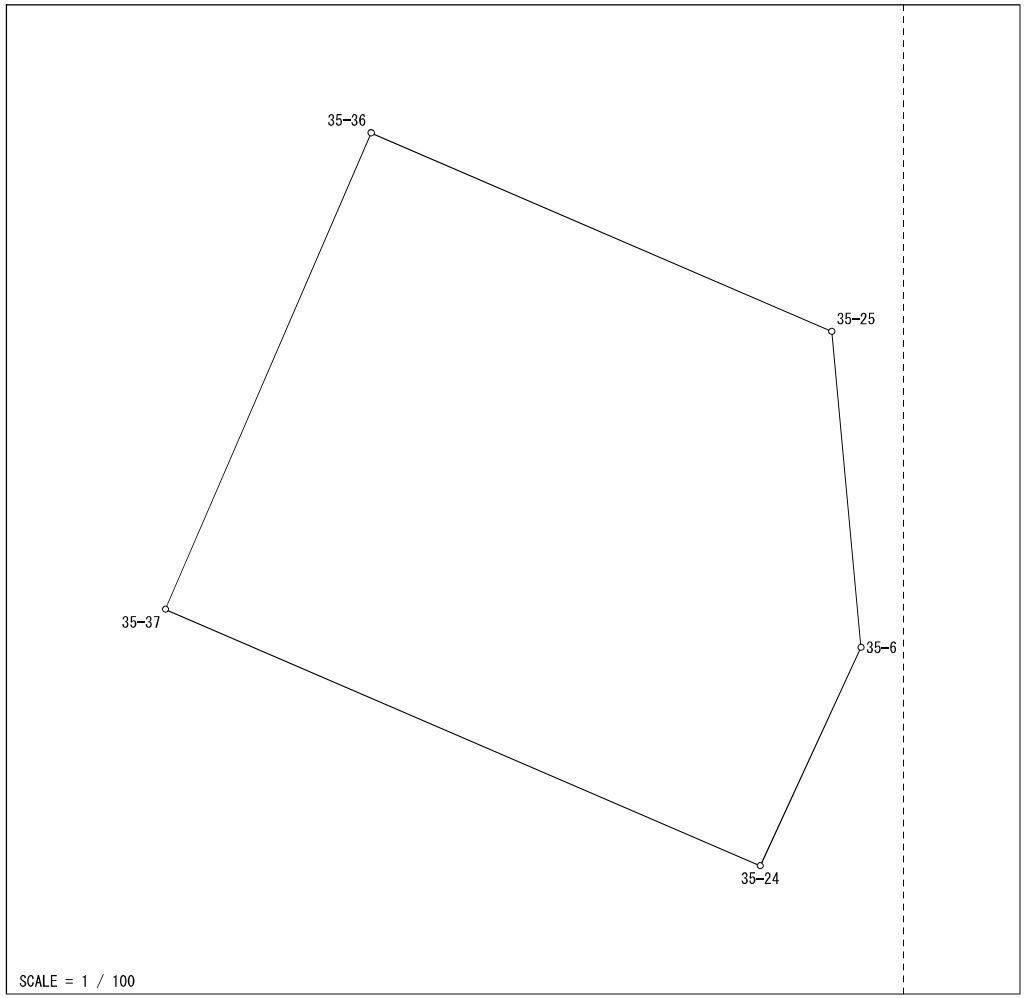

Ｎｏ．	図面番号	点番	点名	X	Y	距離	方向角
1	M6 24-3	961	35-25	-145421.051	-70526.163	8.114	293-19-14
2		974	35-36	-145417.839	-70533.614	8.396	203-20-48
3		975	35-37	-145425.548	-70536.941	10.476	113-19-14
4		976	35-24	-145429.695	-70527.321	3.890	24-48-58
5		173	35-6	-145426.164	-70525.688	5.135	354-41-43
1		961	35-25	-145421.051	-70526.163		

面積＝　83 .05
坪数＝　25 .12

地 積 計 算 簿

大字： 南浅田二丁目　　字：　　地番： 2-111-7

精度区分　甲二　　地目： 宅地

所有者：　　住所：

図面番号： M6 24-3

筆界未定：

一筆略図

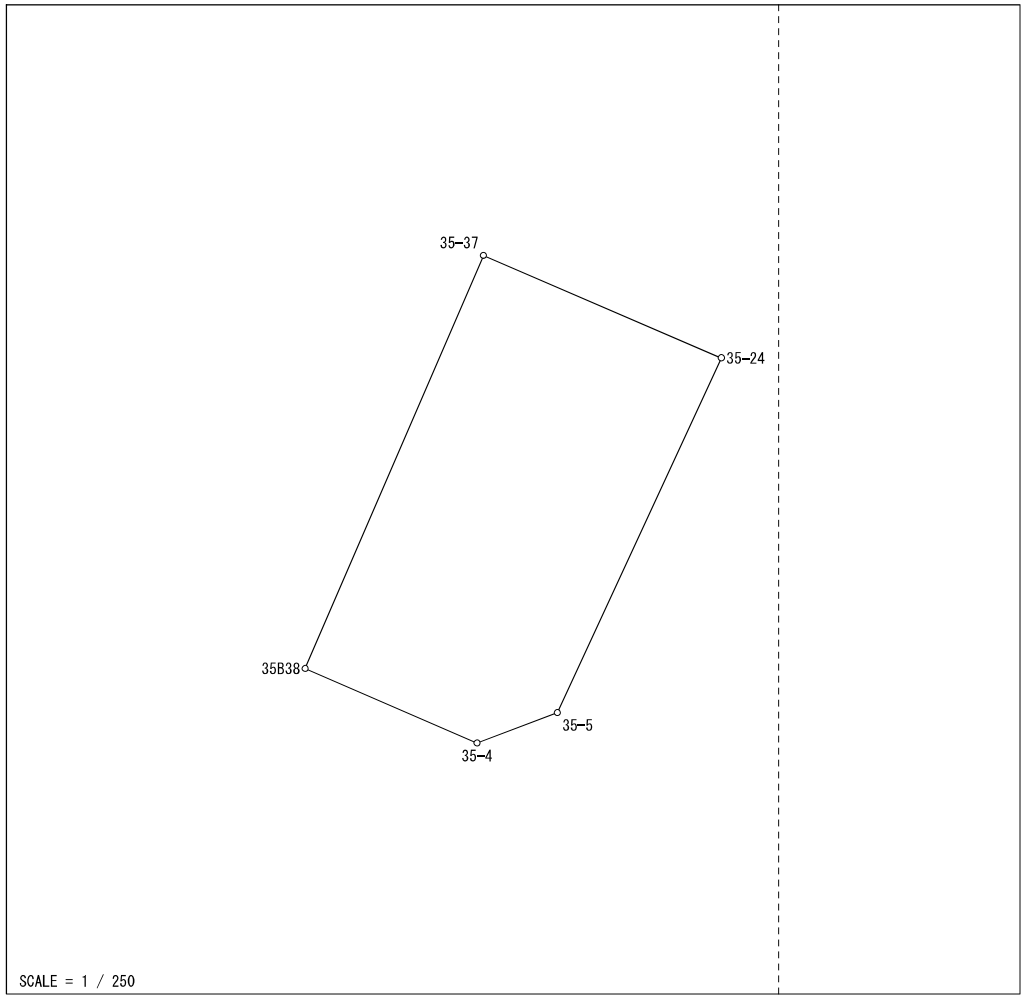

Ｎｏ．	図面番号	点番	点名	X	Y	距離	方向角
1	M6 24-3	975	35-37	-145425.548	-70536.941	18.196	203-20-48
2		170	35B38	-145442.254	-70544.152	7.579	113-27-24
3		171	35-4	-145445.271	-70537.199	3.472	69-12-02
4		172	35-5	-145444.038	-70533.953	15.802	24-48-58
5		976	35-24	-145429.695	-70527.321	10.476	293-19-14
1		975	35-37	-145425.548	-70536.941		

面積＝　183 .54
坪数＝　55 .52

地 積 計 算 簿

大字： 南浅田二丁目　　字：　　地番： 2-111-8

精度区分　甲二　　地目： 宅地

所有者：　　住所：

図面番号： M6 24-3

筆界未定：

一筆略図



Ｎｏ．	図面番号	点番	点名	X	Y	距離	方向角
1	M6 24-3	170	35B38	-145442.254	-70544.152	26.592	23-20-48
2		974	35-36	-145417.839	-70533.614	0.663	293-19-14
3		977	35-35	-145417.577	-70534.223	26.591	203-21-09
4		427	35Q38	-145441.990	-70544.764	0.667	113-17-53
1		170	35B38	-145442.254	-70544.152		

面積＝　17 .67
坪数＝　5 .34

地 積 計 算 簿

大字： 南浅田二丁目　　字：　　地番： 2-111-9

精度区分　甲二　　地目： 宅地

所有者：　　住所：

図面番号： M6 24-3

筆界未定：

一筆略図

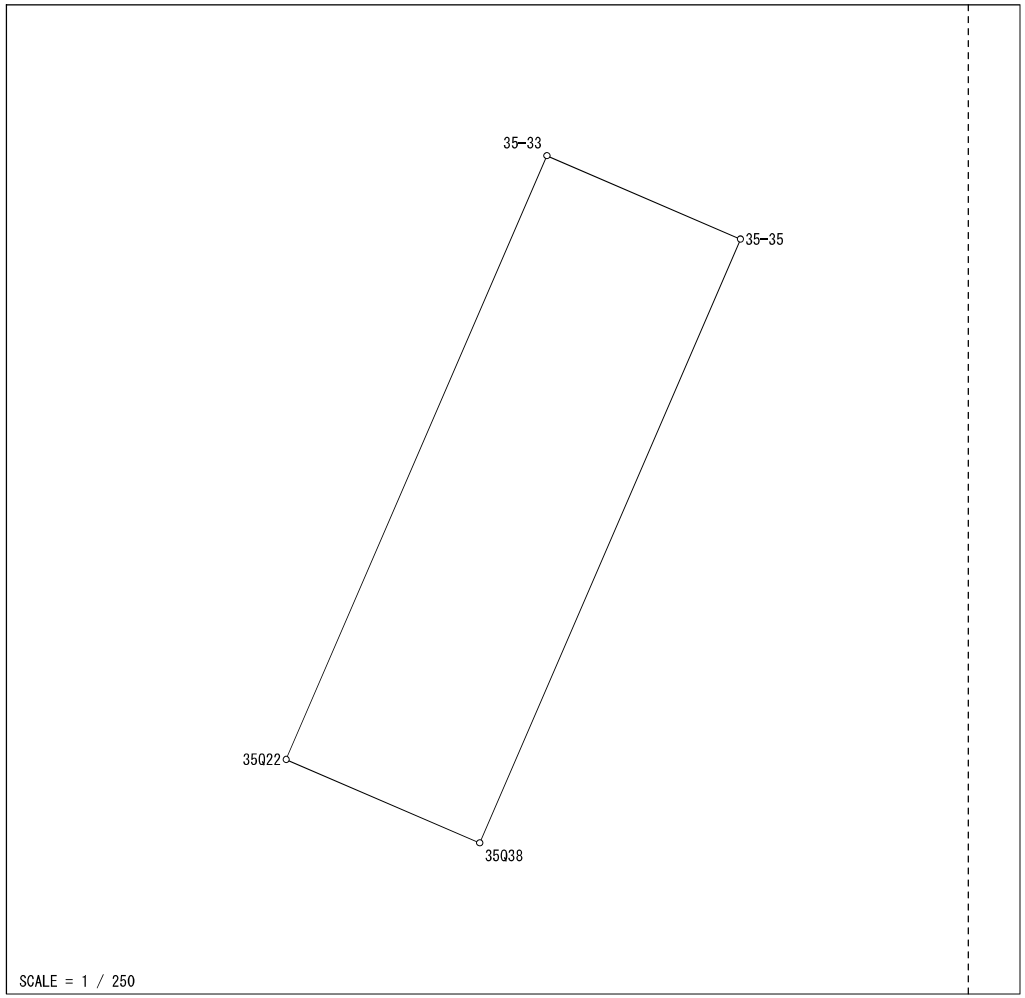

Ｎｏ．	図面番号	点番	点名	Ｘ	Ｙ	距離	方向角
1	M6 24-3	977	35-35	-145417.577	-70534.223	8.524	293-19-14
2		979	35-33	-145414.202	-70542.050	26.596	203-21-09
3		429	35Q22	-145438.619	-70552.593	8.524	113-17-53
4		427	35Q38	-145441.990	-70544.764	26.591	23-21-09
1		977	35-35	-145417.577	-70534.223		

面積＝　226 .67
坪数＝　68 .57

地 積 計 算 簿

大字： 南浅田二丁目　　字：　　地番： 2-111-10

精度区分　甲二　　地目： 宅地

所有者：　　住所：

図面番号： M6 24-3

筆界未定：

一筆略図

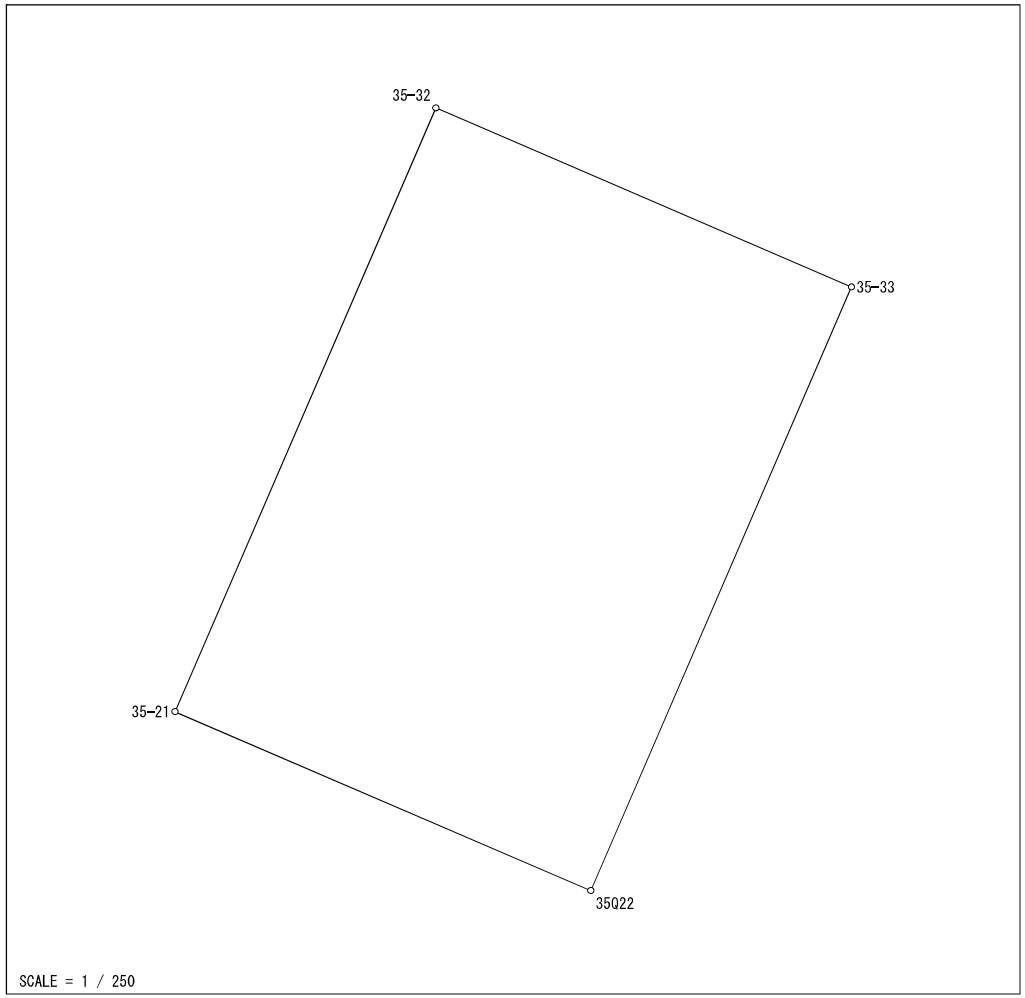

Ｎｏ．	図面番号	点番	点名	X	Y	距離	方向角
1	M6 24-3	979	35-33	-145414.202	-70542.050	18.305	293-19-14
2		972	35-32	-145406.956	-70558.860	26.603	203-21-09
3		971	35-21	-145431.380	-70569.404	18.303	113-17-53
4		429	35Q22	-145438.619	-70552.593	26.596	23-21-09
1		979	35-33	-145414.202	-70542.050		

面積＝　486 .88
坪数＝　147 .28

地 積 計 算 簿

大字： 南浅田二丁目　　字：　　地番： 2-111-11

精度区分　甲二　　地目： 宅地

所有者：　　住所：

図面番号： M⁶24-3

筆界未定：

一筆略図

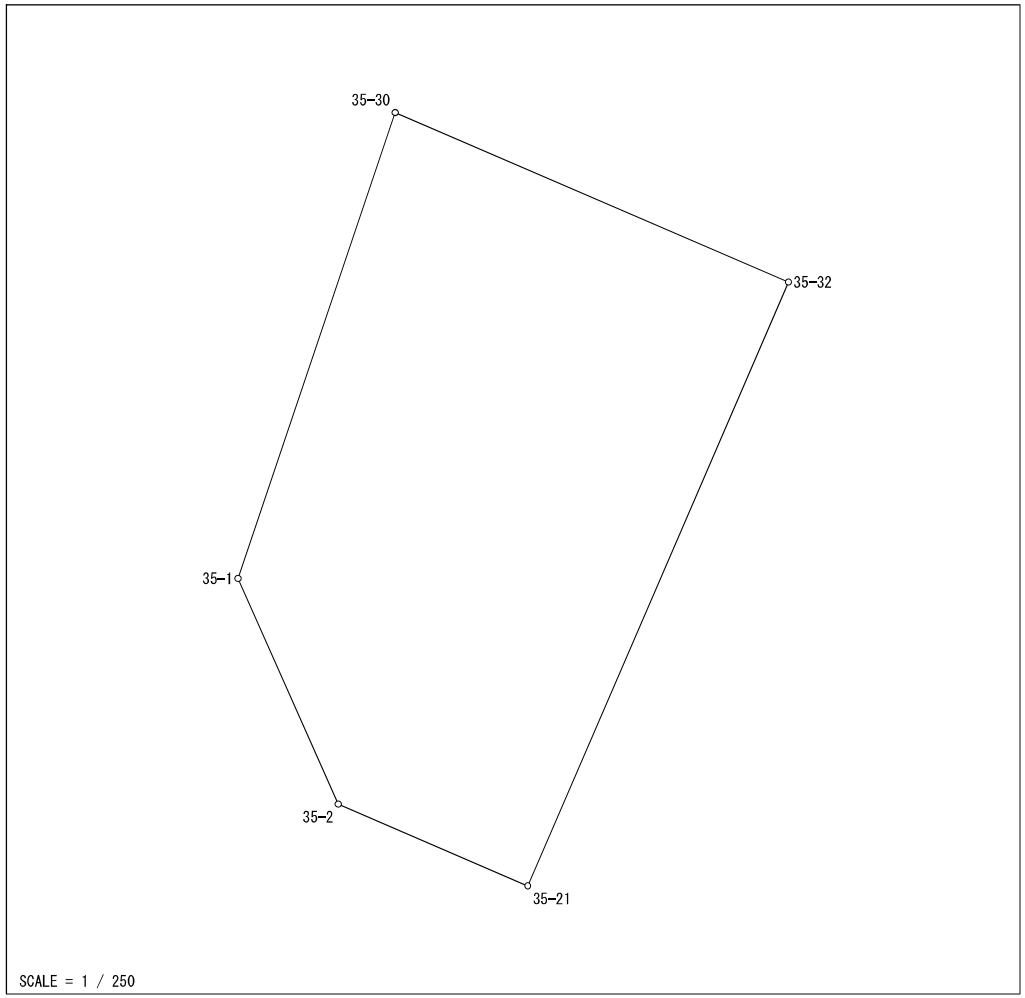

Ｎｏ．	図面番号	点番	点名	X	Y	距離	方向角
1	M⁶24-3	163	35-1	-145418.944	-70581.115	9.992	156-03-51
2		164	35-2	-145428.077	-70577.061	8.339	113-19-57
3		971	35-21	-145431.380	-70569.404	26.603	23-21-09
4		972	35-32	-145406.956	-70558.860	17.318	293-19-14
5		962	35-30	-145400.100	-70574.763	19.886	198-37-43
1		163	35-1	-145418.944	-70581.115		

面積＝　408 .46
坪数＝　123 .55