地 積 計 算 簿

大字： 南浅田二丁目　　字：　　地番： 2-114-1

精度区分　甲二　　地目： 宅地

所有者：　　住所：

図面番号： M6 24-4

筆界未定：

一筆略図

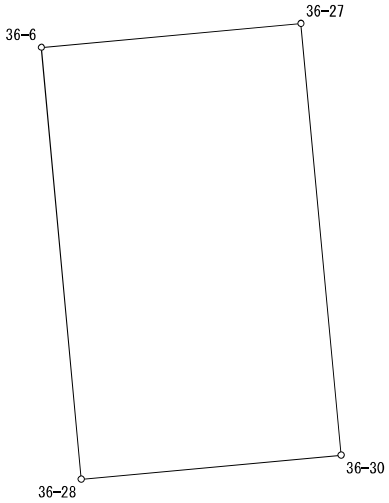

SCALE = 1 / 250

Ｎｏ．	図面番号	点番	点名	X	Y	距離	方向角
1	M6 24-4	324	36-28	-145405.216	-70517.609	10.549	84-44-16
2		330	36-30	-145404.248	-70507.105	17.537	354-40-43
3		329	36-27	-145386.787	-70508.731	10.539	264-42-51
4		201	36-6	-145387.758	-70519.225	17.533	174-42-39
1		324	36-28	-145405.216	-70517.609		

面積＝　184 .87
坪数＝　55 .92

地 積 計 算 簿

大字： 南浅田二丁目　　字：　　地番： 2-114-2

精度区分　甲二　　地目： 宅地

所有者：　　住所：

図面番号： M6 24-4

筆界未定：

一筆略図

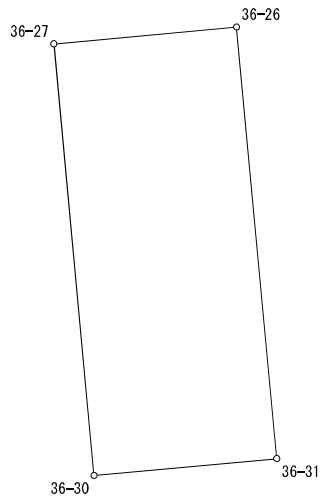

SCALE = 1 / 250

Ｎｏ．	図面番号	点番	点名	X	Y	距離	方向角
1	M6 24-4	330	36-30	-145404.248	-70507.105	7.415	84-44-16
2		321	36-31	-145403.568	-70499.721	17.540	354-42-26
3		331	36-26	-145386.103	-70501.339	7.424	264-42-51
4		329	36-27	-145386.787	-70508.731	17.537	174-40-43
1		330	36-30	-145404.248	-70507.105		

面積＝　130 .12
坪数＝　39 .36

地 積 計 算 簿

大字： 南浅田二丁目　　字：　　地番： 2-114-3

精度区分　甲二　　地目： 宅地

所有者：　　住所：

図面番号： M6 24-4

筆界未定：

一筆略図

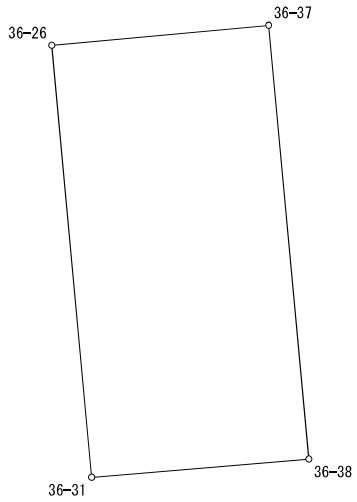

SCALE = 1 / 250

Ｎｏ．	図面番号	点番	点名	X	Y	距離	方向角
1	M6 24-4	321	36-31	-145403.568	-70499.721	8.811	85-14-12
2		418	36-38	-145402.836	-70490.940	17.620	354-42-30
3		419	36-37	-145385.291	-70492.565	8.811	264-42-51
4		331	36-26	-145386.103	-70501.339	17.540	174-42-26
1		321	36-31	-145403.568	-70499.721		

面積＝　154 .90
坪数＝　46 .85

地 積 計 算 簿

大字： 南浅田二丁目　　字：　　地番： 2-114-4

精度区分　甲二　　地目： 宅地

所有者：　　住所：

図面番号： M6 24-4

筆界未定：

一筆略図

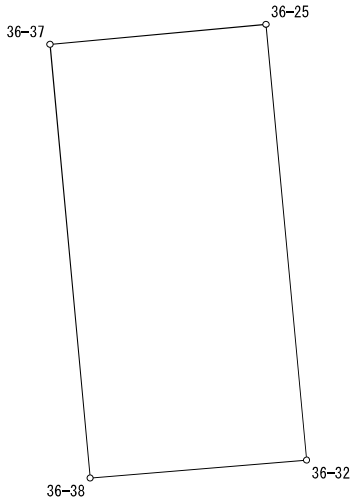

SCALE = 1 / 250

Ｎｏ．	図面番号	点番	点名	X	Y	距離	方向角
1	M6 24-4	418	36-38	-145402.836	-70490.940	8.782	85-14-12
2		334	36-32	-145402.107	-70482.188	17.700	354-40-20
3		328	36-25	-145384.483	-70483.831	8.771	264-42-51
4		419	36-37	-145385.291	-70492.565	17.620	174-42-30
1		418	36-38	-145402.836	-70490.940		

面積＝　154 .99
坪数＝　46 .88

地 積 計 算 簿

大字： 南浅田二丁目　　字：　　地番： 2-114-5

精度区分　甲二　　地目： 宅地

所有者：　　住所：

図面番号： M6 24-4

筆界未定：

一筆略図

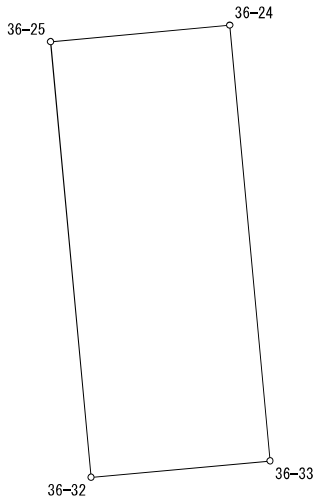

SCALE = 1 / 250

Ｎｏ．	図面番号	点番	点名	X	Y	距離	方向角
1	M6 24-4	334	36-32	-145402.107	-70482.188	7.271	84-41-30
2		414	36-33	-145401.434	-70474.948	17.697	354-41-59
3		413	36-24	-145383.813	-70476.583	7.279	264-42-51
4		328	36-25	-145384.483	-70483.831	17.700	174-40-20
1		334	36-32	-145402.107	-70482.188		

面積＝　128 .75
坪数＝　38 .94

地 積 計 算 簿

大字： 南浅田二丁目　　字：　　地番： 2-114-6

精度区分　甲二　　地目： 宅地

所有者：　　住所：

図面番号： M⁶24-4

筆界未定：

一筆略図

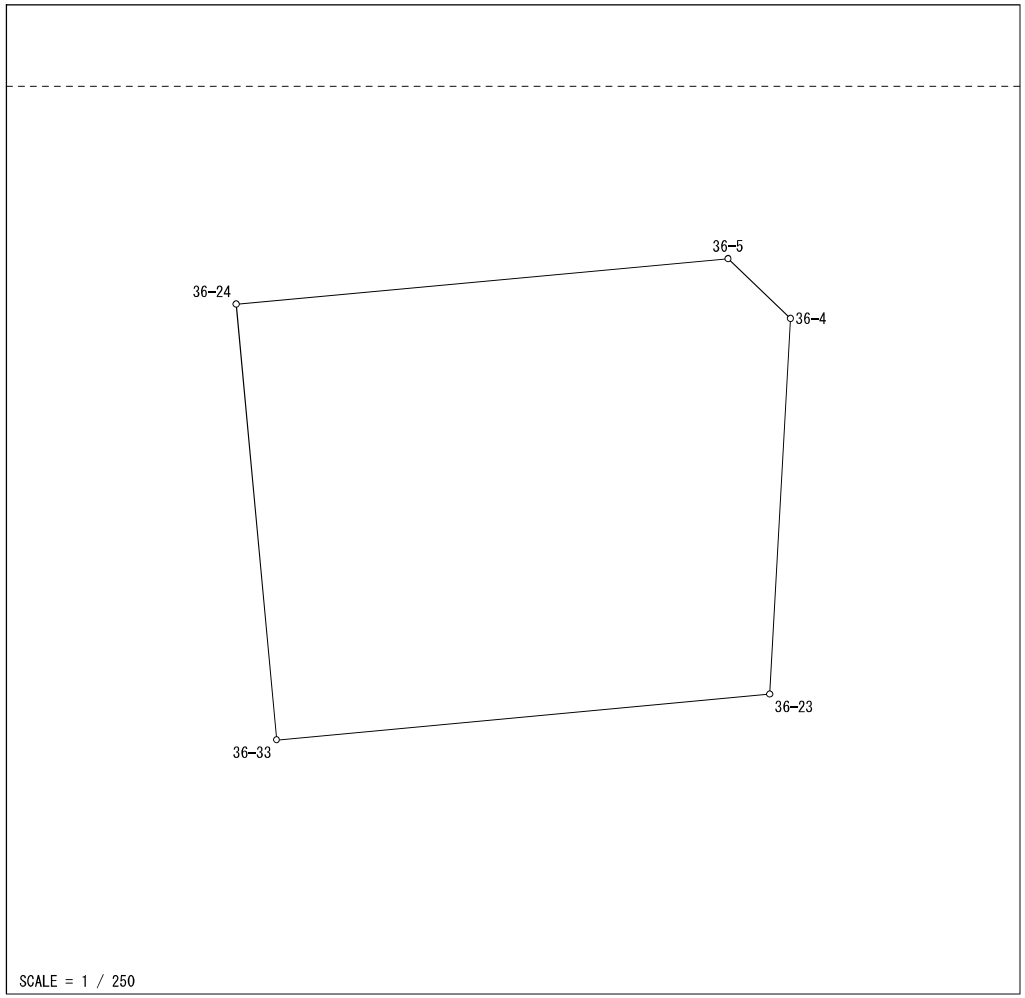

Ｎｏ．	図面番号	点番	点名	X	Y	距離	方向角
1	M⁶24-4	414	36-33	-145401.434	-70474.948	20.033	84-41-30
2		416	36-23	-145399.581	-70455.001	15.212	3-09-52
3		152	36-4	-145384.392	-70454.161	3.498	313-46-20
4		151	36-5	-145381.972	-70456.687	19.981	264-42-51
5		413	36-24	-145383.813	-70476.583	17.697	174-41-59
1		414	36-33	-145401.434	-70474.948		

面積＝　374 .18
坪数＝　113 .19

地 積 計 算 簿

大字： 南浅田二丁目　　字：　　地番： 2-114-7

精度区分　甲二　　地目： 宅地

所有者：　　住所：

図面番号： M⁶24-4

筆界未定：

一筆略図

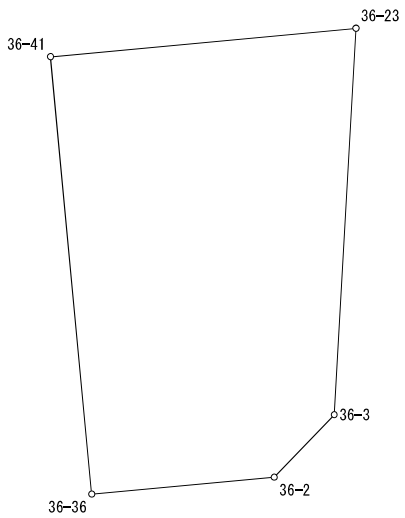

SCALE = 1 / 250

Ｎｏ．	図面番号	点番	点名	X	Y	距離	方向角
1	M⁶24-4	327	36-36	-145418.417	-70465.682	7.412	84-41-58
2		222	36-2	-145417.732	-70458.302	3.500	43-50-55
3		960	36-3	-145415.208	-70455.877	15.652	3-12-38
4		416	36-23	-145399.581	-70455.001	12.400	264-41-30
5		415	36-41	-145400.728	-70467.348	17.767	174-37-14
1		327	36-36	-145418.417	-70465.682		

面積＝　193 .84
坪数＝　58 .63

地 積 計 算 簿

大字： 南浅田二丁目　　字：　　地番： 2-114-8

精度区分　甲二　　地目： 宅地

所有者：　　住所：

図面番号： M6 24-4

筆界未定：

一筆略図

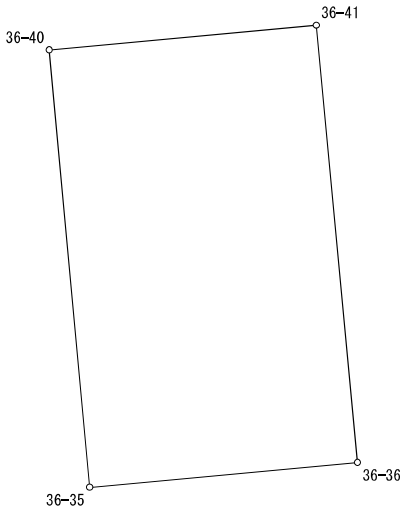

SCALE = 1 / 250

Ｎｏ．	図面番号	点番	点名	X	Y	距離	方向角
1	M6 24-4	412	36-35	-145419.422	-70476.513	10.878	84-41-58
2		327	36-36	-145418.417	-70465.682	17.767	354-37-14
3		415	36-41	-145400.728	-70467.348	10.850	264-41-30
4		417	36-40	-145401.732	-70478.151	17.766	174-42-26
1		412	36-35	-145419.422	-70476.513		

面積＝　193 .00
坪数＝　58 .38

地 積 計 算 簿

大字： 南浅田二丁目　　字：　　地番： 2-114-9

精度区分　甲二　　地目： 宅地

所有者：　　住所：

図面番号： M6 24-4

筆界未定：

一筆略図

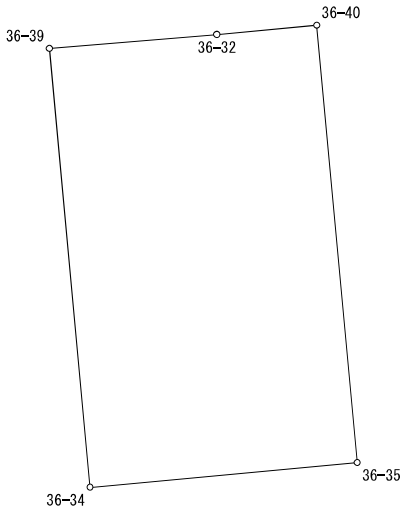

SCALE = 1 / 250

Ｎｏ．	図面番号	点番	点名	X	Y	距離	方向角
1	M6 24-4	420	36-34	-145420.424	-70487.318	10.851	84-41-58
2		412	36-35	-145419.422	-70476.513	17.766	354-42-26
3		417	36-40	-145401.732	-70478.151	4.054	264-41-30
4		334	36-32	-145402.107	-70482.188	6.799	265-14-12
5		421	36-39	-145402.672	-70488.963	17.828	174-42-26
1		420	36-34	-145420.424	-70487.318		

面積＝　193 .00
坪数＝　58 .38

地 積 計 算 簿

大字： 南浅田二丁目　　字：　　地番： 2-114-10

精度区分　甲二　　地目： 宅地

所有者：　　住所：

図面番号： M6 24-4

筆界未定：

一筆略図

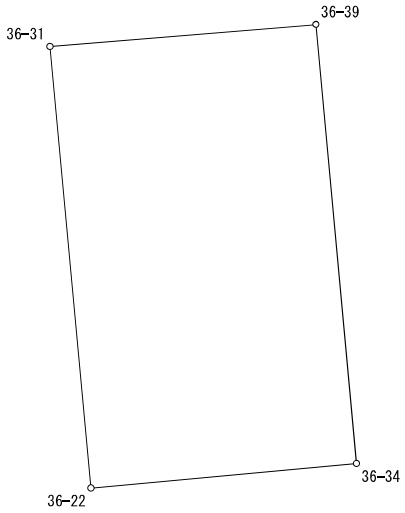

SCALE = 1 / 250

Ｎｏ．	図面番号	点番	点名	X	Y	距離	方向角
1	M6 24-4	326	36-22	-145421.421	-70498.067	10.795	84-41-58
2		420	36-34	-145420.424	-70487.318	17.828	354-42-26
3		421	36-39	-145402.672	-70488.963	10.795	265-14-12
4		321	36-31	-145403.568	-70499.721	17.929	174-42-26
1		326	36-22	-145421.421	-70498.067		

面積＝　193 .00
坪数＝　58 .38

地 積 計 算 簿

大字： 南浅田二丁目　　字：　　地番： 2-114-11

精度区分　甲二　　地目： 宅地

所有者：　　住所：

図面番号： M6 24-4

筆界未定：

一筆略図

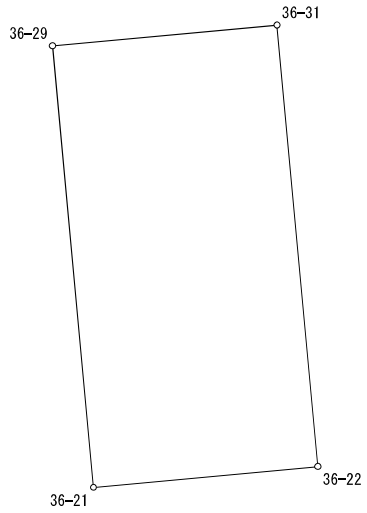

SCALE = 1 / 250

Ｎｏ．	図面番号	点番	点名	X	Y	距離	方向角
1	M6 24-4	325	36-21	-145422.264	-70507.145	9.117	84-41-58
2		326	36-22	-145421.421	-70498.067	17.929	354-42-26
3		321	36-31	-145403.568	-70499.721	9.113	264-44-16
4		941	36-29	-145404.404	-70508.796	17.936	174-43-12
1		325	36-21	-145422.264	-70507.145		

面積＝　163 .46
坪数＝　49 .44

地 積 計 算 簿

大字： 南浅田二丁目　　字：　　地番： 2-114-12

精度区分　甲二　　地目： 宅地

所有者：　　住所：

図面番号： M6 24-4

筆界未定：

一筆略図

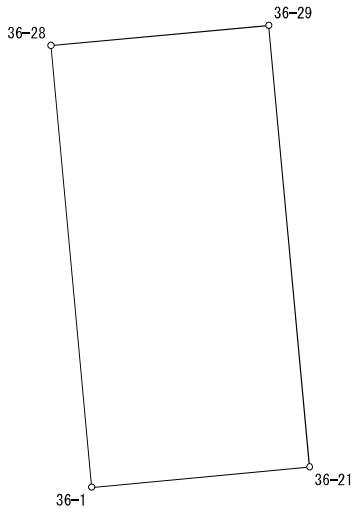

SCALE = 1 / 250

Ｎｏ．	図面番号	点番	点名	X	Y	距離	方向角
1	M6 24-4	194	36-1	-145423.081	-70515.955	8.848	84-41-58
2		325	36-21	-145422.264	-70507.145	17.936	354-43-12
3		941	36-29	-145404.404	-70508.796	8.850	264-44-16
4		324	36-28	-145405.216	-70517.609	17.941	174-42-39
1		194	36-1	-145423.081	-70515.955		

面積＝　158 .74
坪数＝　48 .01