地 積 計 算 簿

大字： 南浅田二丁目　　字：　　地番： 2-112-1

精度区分　甲二　　地目： 宅地

所有者：　　住所：

図面番号： M⁶24-4

筆界未定：

一筆略図

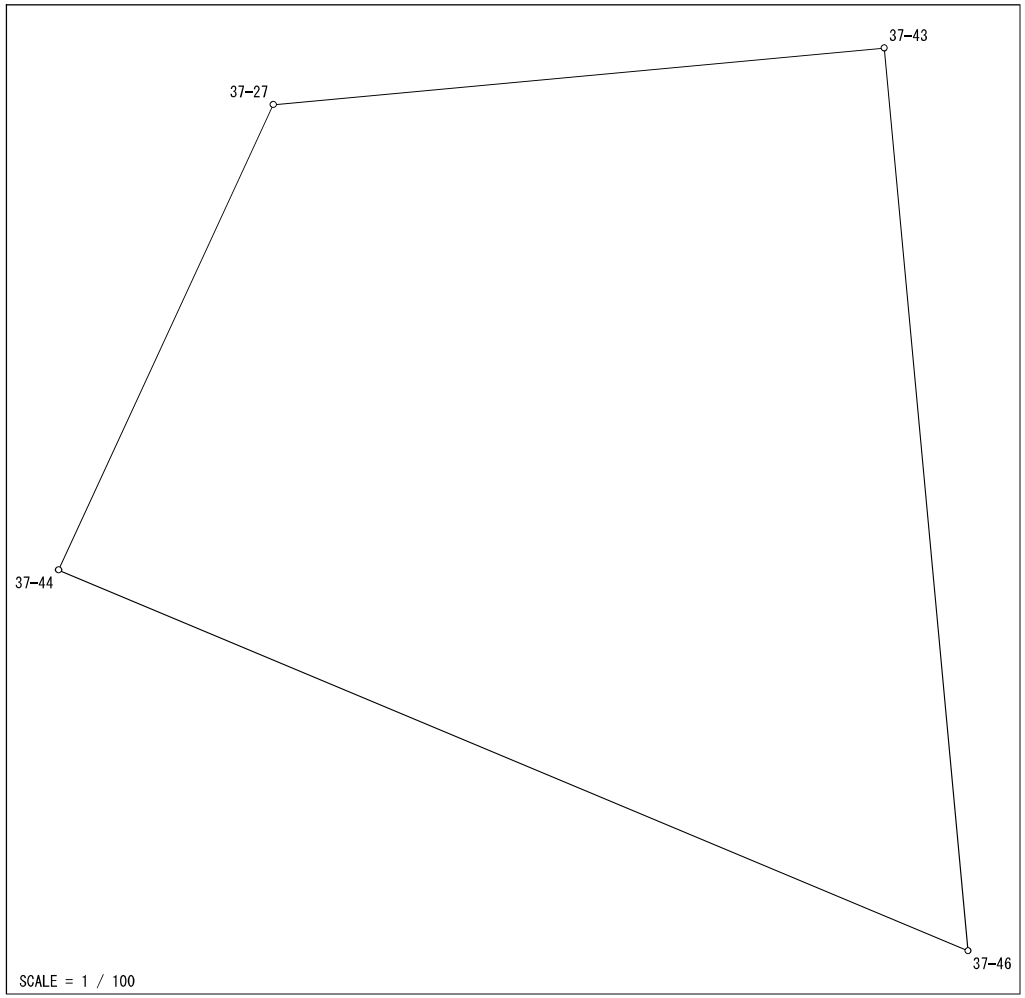

Ｎｏ．	図面番号	点番	点名	X	Y	距離	方向角
1	M⁶24-4	2738	37-44	-145436.620	-70519.516	15.950	112-43-12
2		2743	37-46	-145442.780	-70504.803	14.668	354-41-49
3		2744	37-43	-145428.175	-70506.158	9.925	264-42-08
4		2739	37-27	-145429.092	-70516.041	8.291	204-46-45
1		2738	37-44	-145436.620	-70519.516		

面積＝　138 .87
坪数＝　42 .00

地 積 計 算 簿

大字： 南浅田二丁目　　字：　　地番： 2-112-2

精度区分　甲二　　地目： 宅地

所有者：　　住所：

図面番号： M6 24-4

筆界未定：

一筆略図

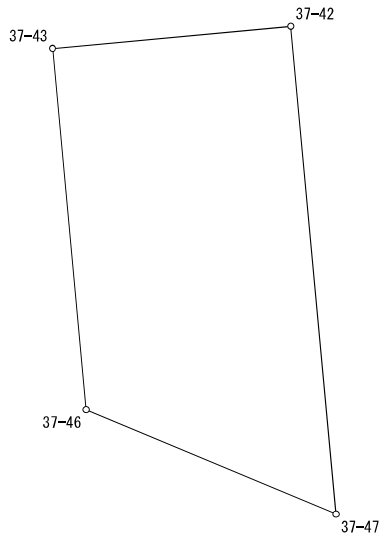

SCALE = 1 / 250

Ｎｏ．	図面番号	点番	点名	X	Y	距離	方向角
1	M6 24-4	2743	37-46	-145442.780	-70504.803	10.955	112-43-12
2		2745	37-47	-145447.011	-70494.698	19.814	354-42-08
3		2746	37-42	-145427.282	-70496.528	9.671	264-42-08
4		2744	37-43	-145428.175	-70506.158	14.668	174-41-49
1		2743	37-46	-145442.780	-70504.803		

面積＝　166 .73
坪数＝　50 .43

地 積 計 算 簿

大字： 南浅田二丁目　　字：　　地番： 2-112-3

精度区分　甲二　　地目： 宅地

所有者：　　住所：

図面番号： M6 24-4

筆界未定：

一筆略図

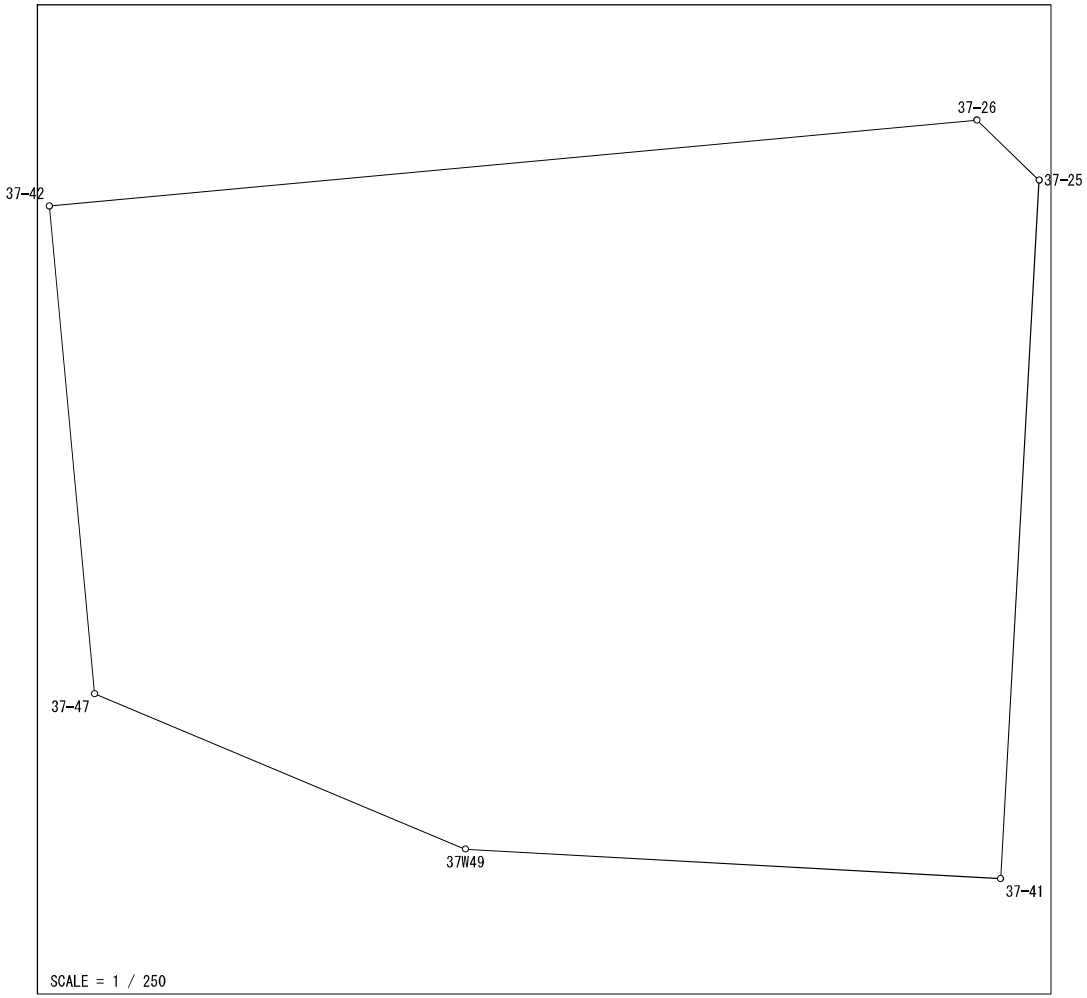

Ｎｏ．	図面番号	点番	点名	X	Y	距離	方向角
1	M6 24-4	2745	37-47	-145447.011	-70494.698	16.257	112-43-12
2		2692	37W49	-145453.290	-70479.703	21.677	93-09-46
3		2741	37-41	-145454.486	-70458.059	28.289	3-09-32
4		2689	37-25	-145426.240	-70456.500	3.501	314-05-09
5		2688	37-26	-145423.804	-70459.015	37.674	264-42-08
6		2746	37-42	-145427.282	-70496.528	19.814	174-42-08
1		2745	37-47	-145447.011	-70494.698		

面積＝　1028 .13
坪数＝　311 .01

地 積 計 算 簿

大字： 南浅田二丁目　　字：　　地番： 2-112-4

精度区分　甲二　　地目： 宅地

所有者：　　住所：

図面番号： M⁶24-4　M⁶34-2

筆界未定：

一筆略図

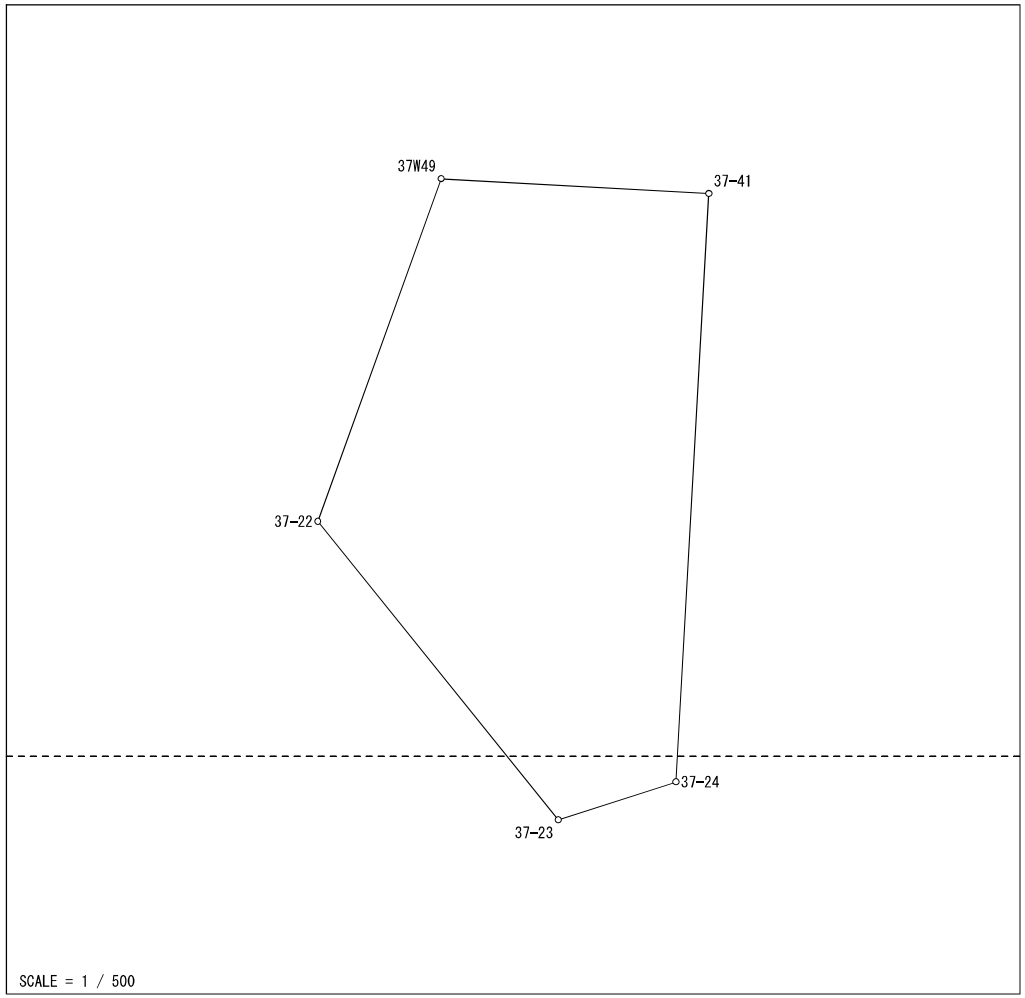

Ｎｏ．	図面番号	点番	点名	X	Y	距離	方向角
1	M⁶34-2	2695	37-23	-145505.141	-70470.228	9.996	72-07-37
2		2694	37-24	-145502.073	-70460.714	47.661	3-11-37
3	M⁶24-4	2741	37-41	-145454.486	-70458.059	21.677	273-09-46
4		2692	37W49	-145453.290	-70479.703	29.456	199-47-47
5		2696	37-22	-145481.005	-70489.679	30.998	141-08-06
1		2695	37-23	-145505.141	-70470.228		

面積＝　1167 .69
坪数＝　353 .22

地 積 計 算 簿

大字： 南浅田二丁目　　字：　　地番： 2-112-5

精度区分　甲二　　地目： 宅地

所有者：　　住所：

図面番号： M6 24-4

筆界未定：

一筆略図

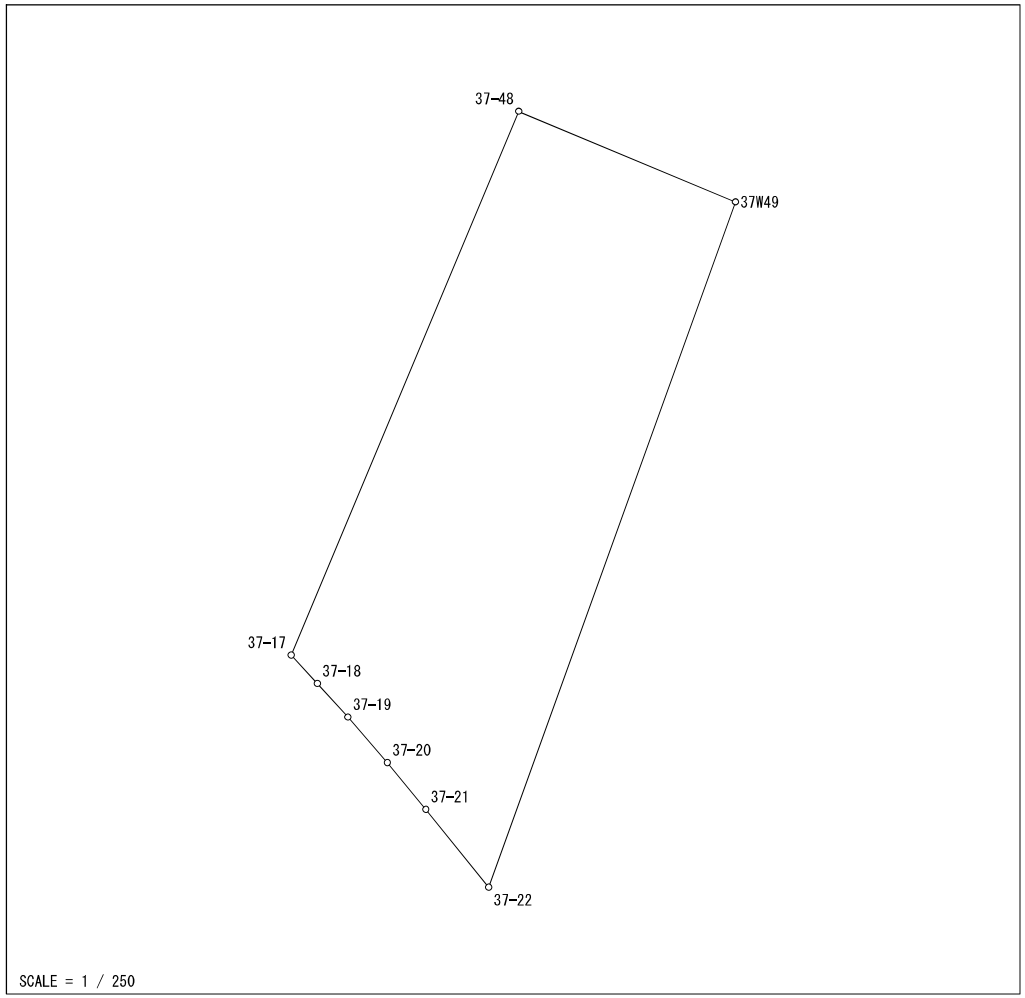

Ｎｏ．	図面番号	点番	点名	X	Y	距離	方向角
1	M6 24-4	2701	37-17	-145471.617	-70497.668	1.568	137-18-03
2		2700	37-18	-145472.769	-70496.605	1.827	137-49-01
3		2699	37-19	-145474.123	-70495.378	2.444	139-04-51
4		2698	37-20	-145475.970	-70493.777	2.446	140-26-25
5		2697	37-21	-145477.856	-70492.219	4.046	141-06-37
6		2696	37-22	-145481.005	-70489.679	29.456	19-47-47
7		2692	37W49	-145453.290	-70479.703	9.498	292-43-12
8		2740	37-48	-145449.622	-70488.464	23.843	202-42-28
1		2701	37-17	-145471.617	-70497.668		

面積＝　269 .70
坪数＝　81 .58

地 積 計 算 簿

大字： 南浅田二丁目　　字：　　地番： 2-112-6

精度区分　甲二　　地目： 宅地

所有者：　　住所：

図面番号： M⁶24-4

筆界未定：

一筆略図

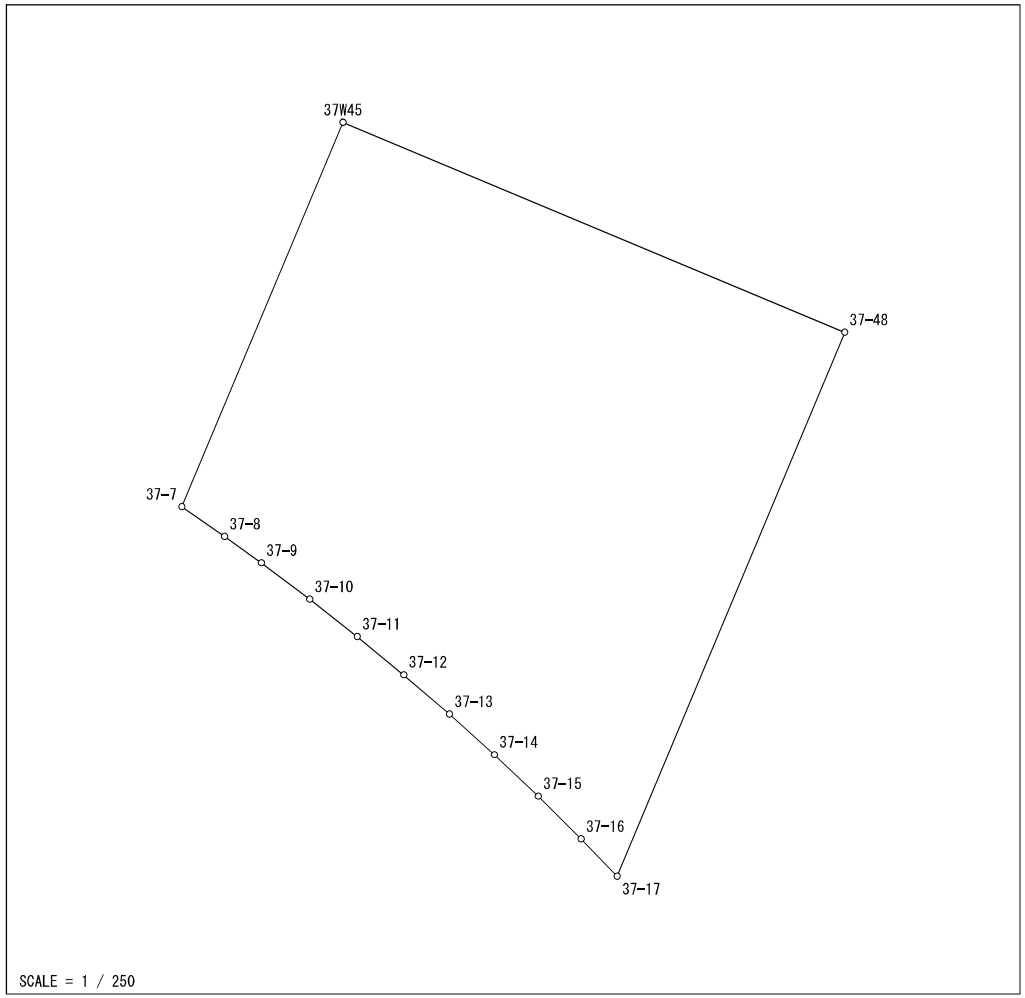

Ｎｏ．	図面番号	点番	点名	X	Y	距離	方向角
1	M⁶24-4	2711	37-7	-145456.677	-70515.270	2.111	124-42-51
2		2710	37-8	-145457.879	-70513.535	1.830	125-39-41
3		2709	37-9	-145458.946	-70512.048	2.445	126-59-13
4		2708	37-10	-145460.417	-70510.095	2.441	128-03-44
5		2707	37-11	-145461.922	-70508.173	2.440	129-28-40
6		2706	37-12	-145463.473	-70506.290	2.436	130-45-16
7		2705	37-13	-145465.063	-70504.445	2.443	132-03-50
8		2704	37-14	-145466.700	-70502.631	2.445	133-23-34
9		2703	37-15	-145468.380	-70500.854	2.445	134-54-02
10		2702	37-16	-145470.106	-70499.122	2.097	136-06-05
11		2701	37-17	-145471.617	-70497.668	23.843	22-42-28
12		2740	37-48	-145449.622	-70488.464	21.994	292-43-12
13		2687	37W45	-145441.127	-70508.751	16.861	202-44-41
1		2711	37-7	-145456.677	-70515.270		

面積＝　438 .12
坪数＝　132 .53

地 積 計 算 簿

大字： 南浅田二丁目　　字：　　地番： 2-112-7

精度区分　甲二　　地目： 宅地

所有者：　　住所：

図面番号： M⁶24-3　M⁶24-4

筆界未定：

一筆略図

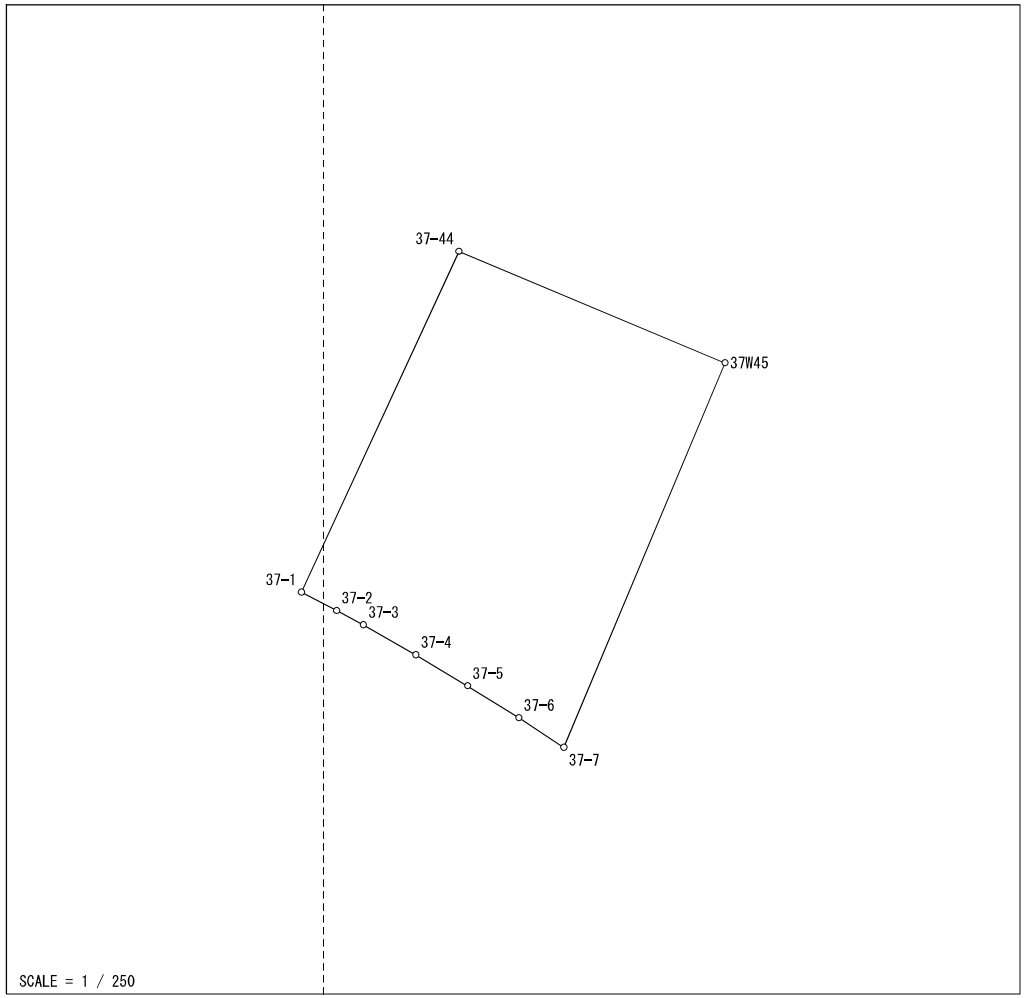

Ｎｏ．	図面番号	点番	点名	X	Y	距離	方向角
1	M⁶24-3	2717	37-1	-145450.406	-70525.880	1.604	117-28-33
2	M⁶24-4	2716	37-2	-145451.146	-70524.457	1.223	118-30-48
3		2715	37-3	-145451.730	-70523.382	2.445	119-35-06
4		2714	37-4	-145452.937	-70521.256	2.443	120-57-50
5		2713	37-5	-145454.194	-70519.161	2.445	122-00-46
6		2712	37-6	-145455.490	-70517.088	2.171	123-08-28
7		2711	37-7	-145456.677	-70515.270	16.861	22-44-41
8		2687	37W45	-145441.127	-70508.751	11.670	292-43-12
9		2738	37-44	-145436.620	-70519.516	15.184	204-46-45
1		2717	37-1	-145450.406	-70525.880		

面積＝　190 .08
坪数＝　57 .49