地 積 計 算 簿

大字： 南浅田一丁目　　字：　　地番： 1-104-1

精度区分　甲二　　地目： 宅地

所有者：　　住所：

図面番号： Z⁵54-1

筆界未定：

一筆略図

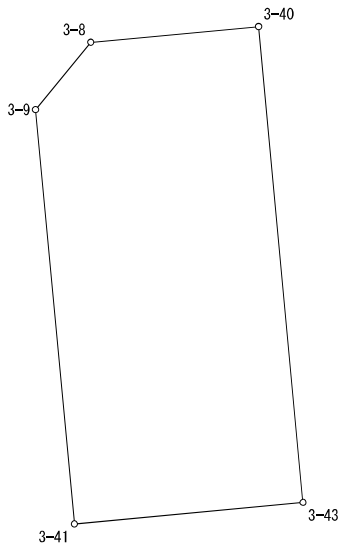

SCALE = 1 / 250

Ｎｏ．	図面番号	点番	点名	X	Y	距離	方向角
1	Z⁵54-1	1970	3-9	-144757.400	-70606.629	16.832	174-39-00
2		2230	3-41	-144774.159	-70605.060	9.294	84-37-59
3		2231	3-43	-144773.289	-70595.807	19.331	354-39-00
4		2232	3-40	-144754.042	-70597.610	6.811	264-37-07
5		1969	3-8	-144754.681	-70604.391	3.522	219-27-28
1		1970	3-9	-144757.400	-70606.629		

面積＝　176 .54
坪数＝　53 .40

地 積 計 算 簿

大字： 南浅田一丁目　　字：　　地番： 1-104-2

精度区分　甲二　　地目： 宅地

所有者：　　住所：

図面番号： Z⁵54-1

筆界未定：

一筆略図

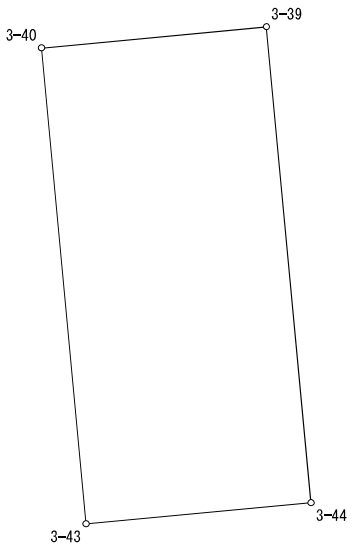

SCALE = 1 / 250

Ｎｏ．	図面番号	点番	点名	X	Y	距離	方向角
1	Z⁵54-1	2231	3-43	-144773.289	-70595.807	9.132	84-37-59
2		2229	3-44	-144772.435	-70586.715	19.333	354-39-00
3		2224	3-39	-144753.186	-70588.517	9.133	264-37-07
4		2232	3-40	-144754.042	-70597.610	19.331	174-39-00
1		2231	3-43	-144773.289	-70595.807		

面積＝　176 .55
坪数＝　53 .40

地 積 計 算 簿

大字： 南浅田一丁目　　字：　　地番： 1-104-3

精度区分　甲二　　地目： 宅地

所有者：　　住所：

図面番号： Z⁵54-1

筆界未定：

一筆略図

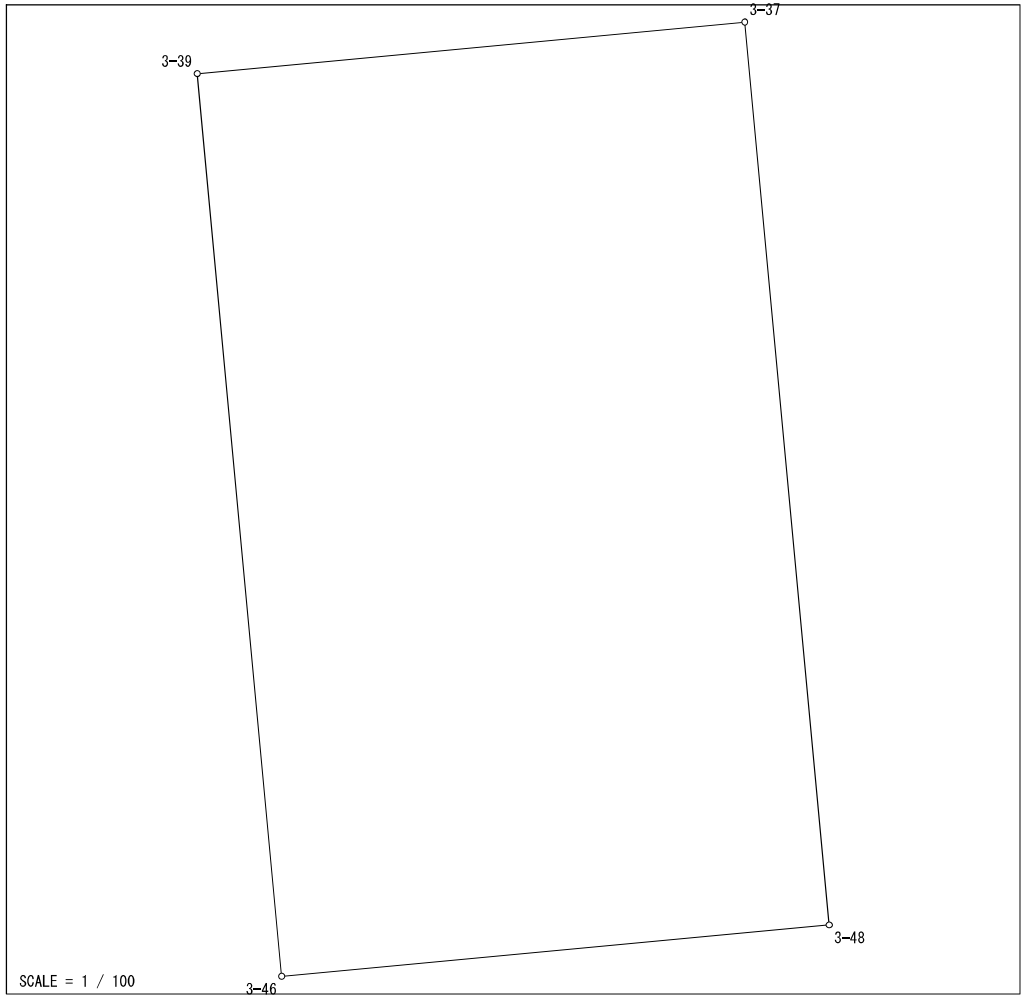

Ｎｏ．	図面番号	点番	点名	X	Y	距離	方向角
1	Z⁵54-1	2234	3-46	-144767.786	-70587.150	8.897	84-37-59
2		2246	3-48	-144766.954	-70578.292	14.667	354-39-00
3		2245	3-37	-144752.351	-70579.660	8.896	264-37-07
4		2224	3-39	-144753.186	-70588.517	14.664	174-39-00
1		2234	3-46	-144767.786	-70587.150		

面積＝　130 .47
坪数＝　39 .46

地 積 計 算 簿

大字： 南浅田一丁目　　字：　　地番： 1-104-4

精度区分　甲二　　地目： 宅地

所有者：　　住所：

図面番号： Z⁵54-1

筆界未定：

一筆略図

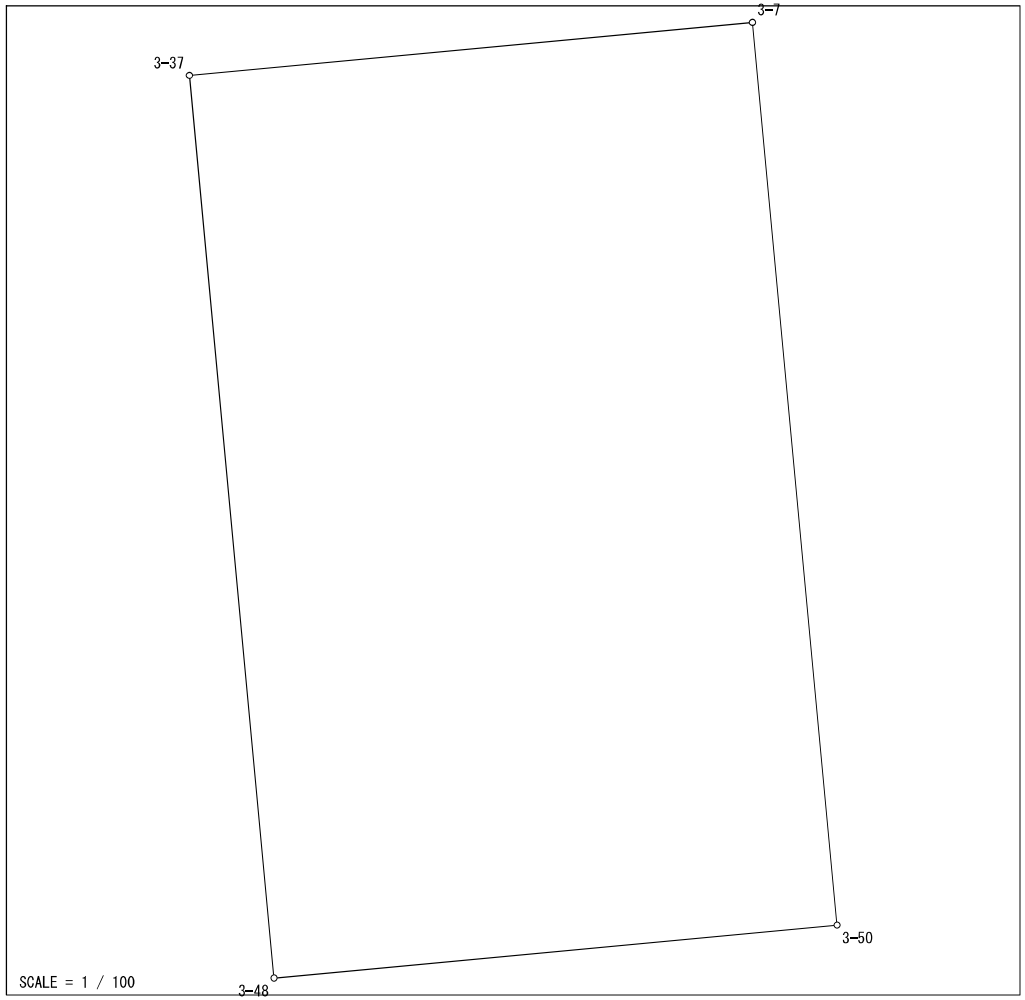

Ｎｏ．	図面番号	点番	点名	X	Y	距離	方向角
1	Z⁵54-1	2243	3-7	-144751.493	-70570.551	9.149	264-37-07
2		2245	3-37	-144752.351	-70579.660	14.667	174-39-00
3		2246	3-48	-144766.954	-70578.292	9.148	84-37-59
4		2244	3-50	-144766.099	-70569.184	14.670	354-39-00
1		2243	3-7	-144751.493	-70570.551		

面積＝　134 .19
坪数＝　40 .59

地 積 計 算 簿

大字： 南浅田一丁目　　字：　　地番： 1-104-5

精度区分　甲二　　地目： 宅地

所有者：　　住所：

図面番号： Z⁵54-1

筆界未定：

一筆略図

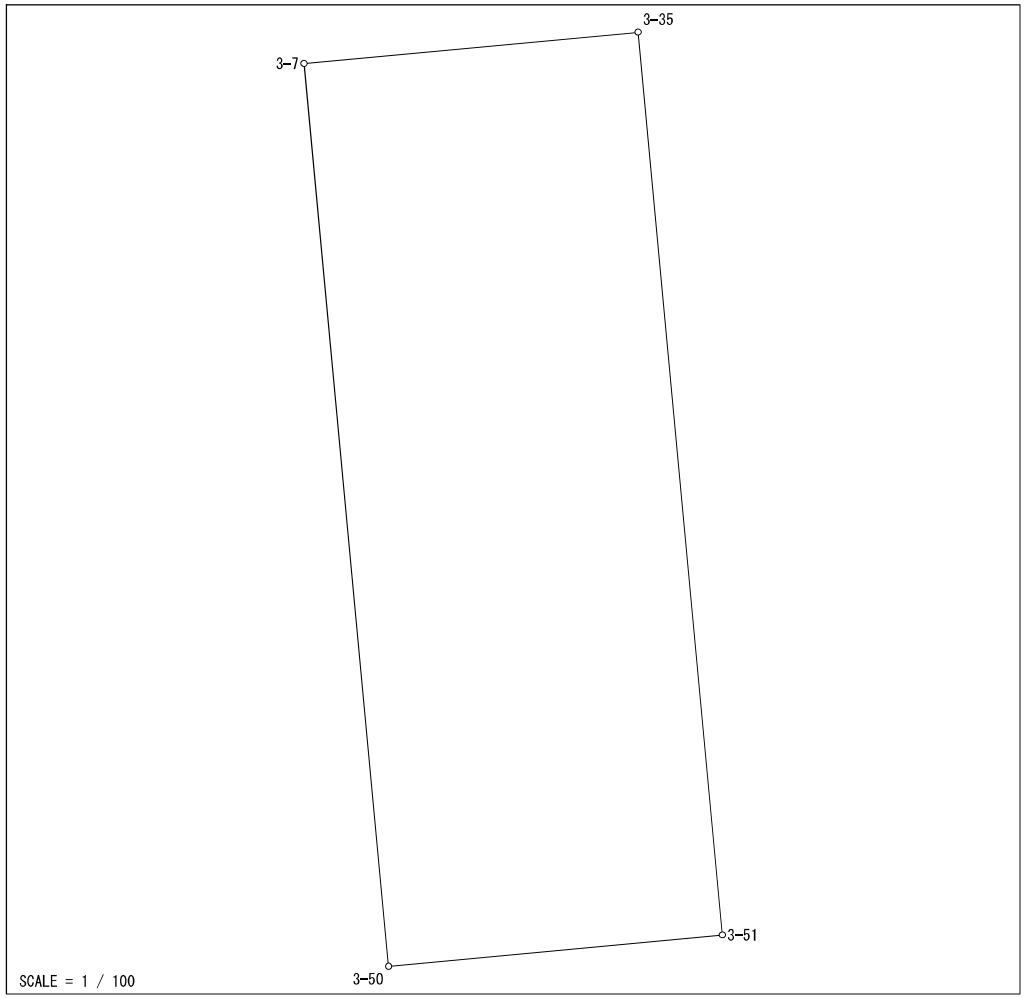

Ｎｏ．	図面番号	点番	点名	X	Y	距離	方向角
1	Z⁵54-1	2244	3-50	-144766.099	-70569.184	5.427	84-37-59
2		2242	3-51	-144765.591	-70563.781	14.668	354-39-00
3		2241	3-35	-144750.987	-70565.149	5.426	264-38-55
4		2243	3-7	-144751.493	-70570.551	14.670	174-39-00
1		2244	3-50	-144766.099	-70569.184		

面積＝　79 .59
坪数＝　24 .07

地 積 計 算 簿

大字： 南浅田一丁目　　字：　　地番： 1-104-6

精度区分　甲二　　地目： 宅地

所有者：　　住所：

図面番号： Z⁵54-1

筆界未定：

一筆略図

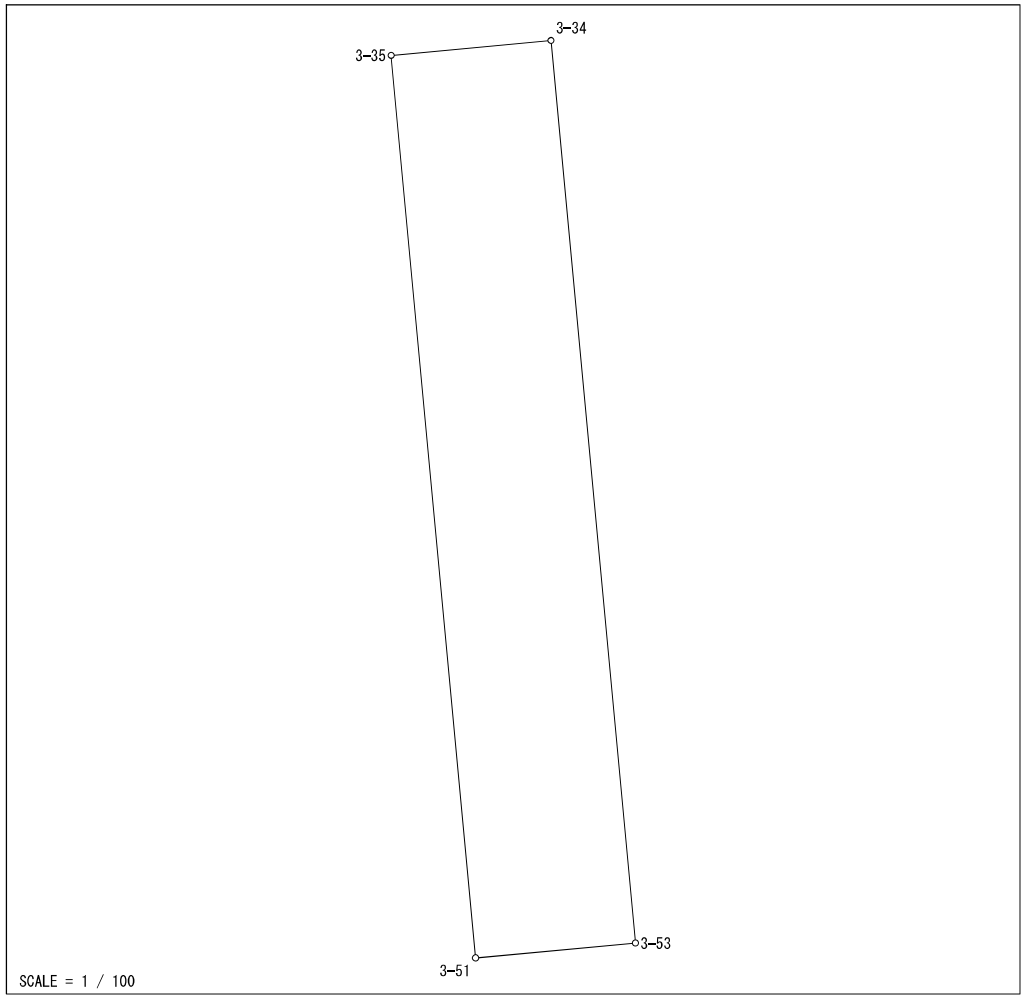

Ｎｏ．	図面番号	点番	点名	X	Y	距離	方向角
1	Z⁵54-1	2233	3-53	-144765.348	-70561.195	14.667	354-39-00
2		2226	3-34	-144750.745	-70562.562	2.598	264-38-55
3		2241	3-35	-144750.987	-70565.149	14.668	174-39-00
4		2242	3-51	-144765.591	-70563.781	2.597	84-37-59
1		2233	3-53	-144765.348	-70561.195		

面積＝　38 .10
坪数＝　11 .52

地 積 計 算 簿

大字： 南浅田一丁目　　字：　　地番： 1-104-7

精度区分　甲二　　地目： 宅地

所有者：　　住所：

図面番号： Z⁵44-3　Z⁵54-1

筆界未定：

一筆略図

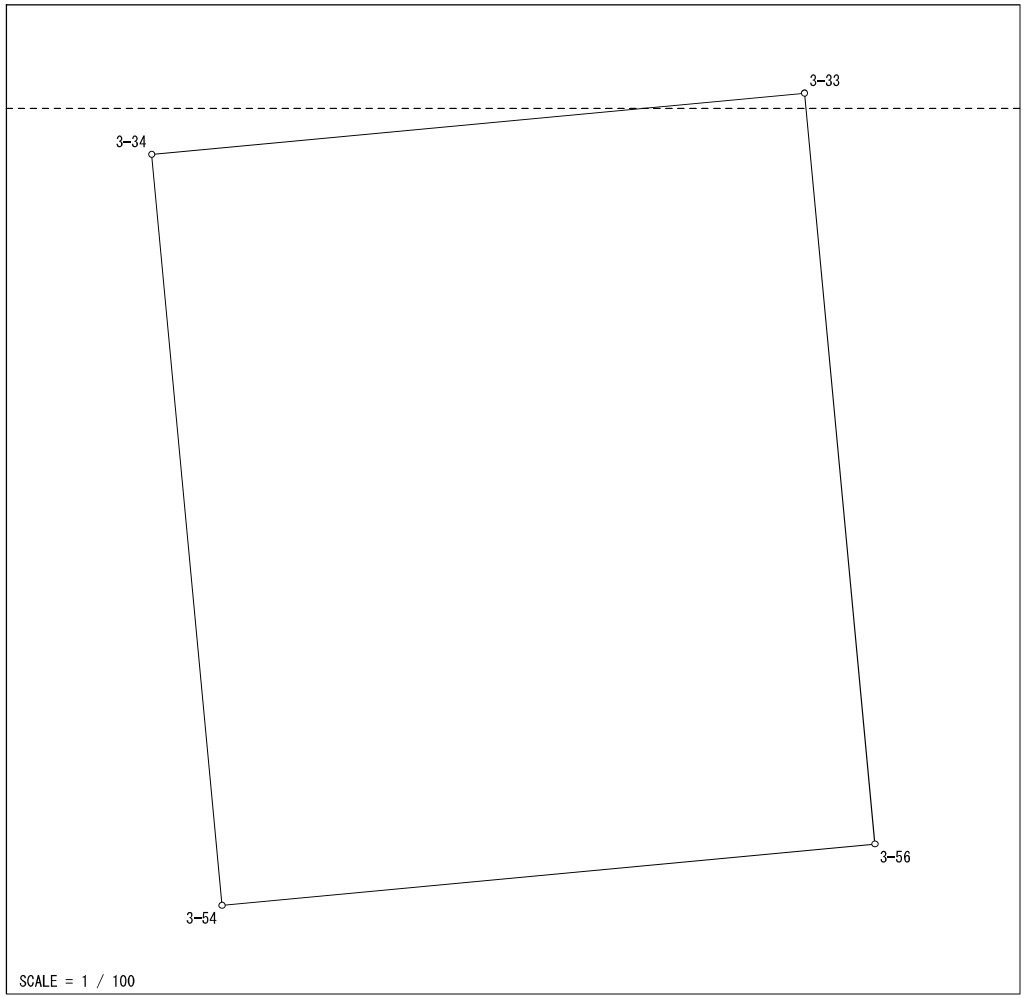

Ｎｏ．	図面番号	点番	点名	X	Y	距離	方向角
1	Z⁵54-1	2226	3-34	-144750.745	-70562.562	12.202	174-39-00
2		2260	3-54	-144762.894	-70561.425	10.607	84-37-59
3		2263	3-56	-144761.902	-70550.864	12.199	354-39-00
4	Z⁵44-3	2264	3-33	-144749.756	-70552.001	10.607	264-38-55
1		2226	3-34	-144750.745	-70562.562		

面積＝　129 .41
坪数＝　39 .14

地 積 計 算 簿

大字： 南浅田一丁目　　字：　　地番： 1-104-8

精度区分　甲二　　地目： 宅地

所有者：　　住所：

図面番号： Z⁵44-3　Z⁵54-1

筆界未定：

一筆略図

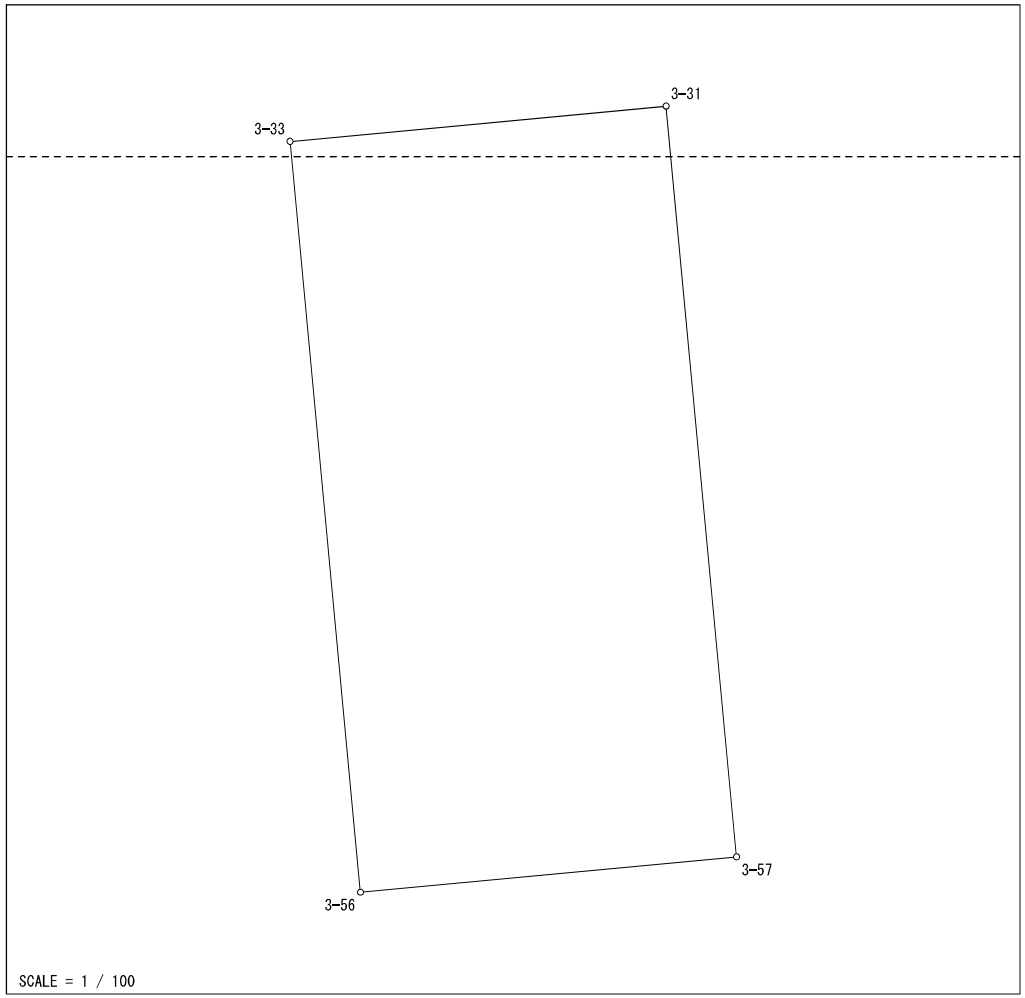

Ｎｏ．	図面番号	点番	点名	X	Y	距離	方向角
1	Z⁵54-1	2263	3-56	-144761.902	-70550.864	6.110	84-37-59
2		2265	3-57	-144761.331	-70544.781	12.198	354-39-00
3	Z⁵44-3	2266	3-31	-144749.186	-70545.918	6.110	264-38-55
4		2264	3-33	-144749.756	-70552.001	12.199	174-39-00
1		2263	3-56	-144761.902	-70550.864		

面積＝　74 .52
坪数＝　22 .54

地 積 計 算 簿

大字： 南浅田一丁目　　字：　　地番： 1-104-9

精度区分　甲二　　地目： 宅地

所有者：　　住所：

図面番号： Z⁵44-3　Z⁵54-1

筆界未定：

一筆略図

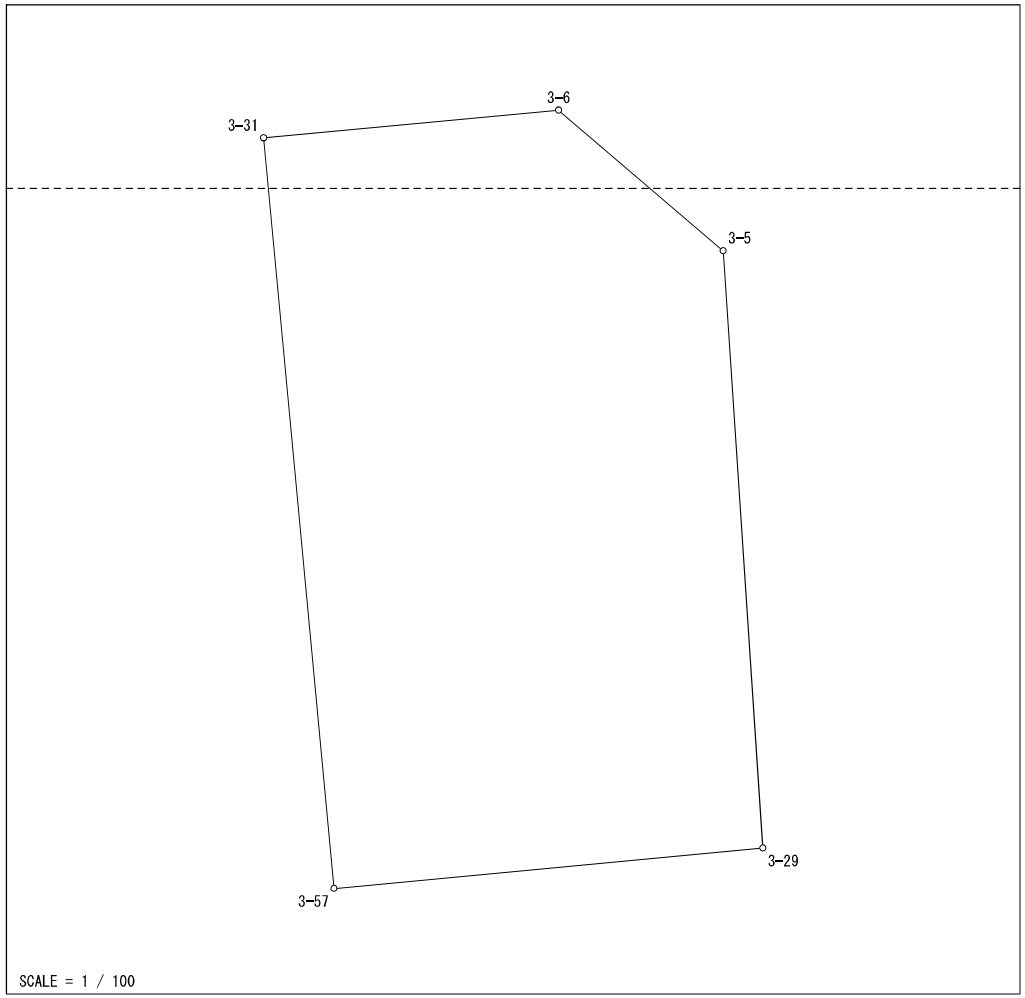

Ｎｏ．	図面番号	点番	点名	X	Y	距離	方向角
1	Z⁵54-1	2265	3-57	-144761.331	-70544.781	6.970	84-37-59
2		2259	3-29	-144760.679	-70537.842	9.686	356-12-14
3		1946	3-5	-144751.014	-70538.483	3.503	310-29-48
4	Z⁵44-3	1945	3-6	-144748.739	-70541.147	4.792	264-38-55
5		2266	3-31	-144749.186	-70545.918	12.198	174-39-00
1		2265	3-57	-144761.331	-70544.781		

面積＝　83 .87
坪数＝　25 .37

地 積 計 算 簿

大字： 南浅田一丁目　　字：　　地番： 1-104-10

精度区分　甲二　　地目： 宅地

所有者：　　住所：

図面番号： Z⁵54-1

筆界未定：

一筆略図

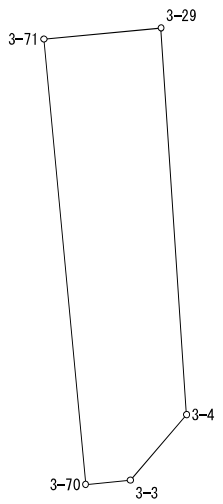

SCALE = 1 / 250

Ｎｏ．	図面番号	点番	点名	X	Y	距離	方向角
1	Z⁵54-1	2599	3-70	-144779.141	-70540.889	1.816	84-37-59
2		1979	3-3	-144778.971	-70539.081	3.496	40-38-19
3		1978	3-4	-144776.318	-70536.804	15.673	356-12-14
4		2259	3-29	-144760.679	-70537.842	4.755	264-37-59
5		2600	3-71	-144761.123	-70542.576	18.097	174-39-00
1		2599	3-70	-144779.141	-70540.889		

面積＝　78 .63
坪数＝　23 .78

地 積 計 算 簿

大字： 南浅田一丁目　　字：　　地番： 1-104-11

精度区分　甲二　　地目： 宅地

所有者：　　住所：

図面番号： Z⁵54-1

筆界未定：

一筆略図

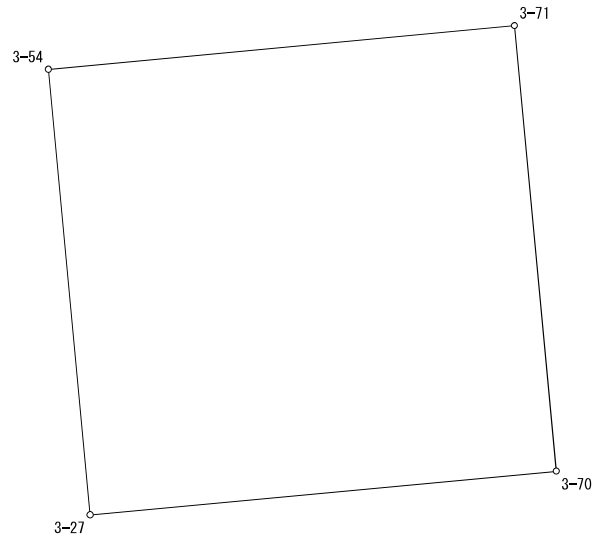

SCALE = 1 / 250

Ｎｏ．	図面番号	点番	点名	X	Y	距離	方向角
1	Z⁵54-1	2225	3-27	-144780.912	-70559.737	18.931	84-37-59
2		2599	3-70	-144779.141	-70540.889	18.097	354-39-00
3		2600	3-71	-144761.123	-70542.576	18.932	264-37-59
4		2260	3-54	-144762.894	-70561.425	18.097	174-39-00
1		2225	3-27	-144780.912	-70559.737		

面積＝　342 .60
坪数＝　103 .63

地 積 計 算 簿

大字： 南浅田一丁目　　字：　　地番： 1-104-12

精度区分　甲二　　地目： 宅地

所有者：　　住所：

図面番号： Z⁵54-1

筆界未定：

一筆略図

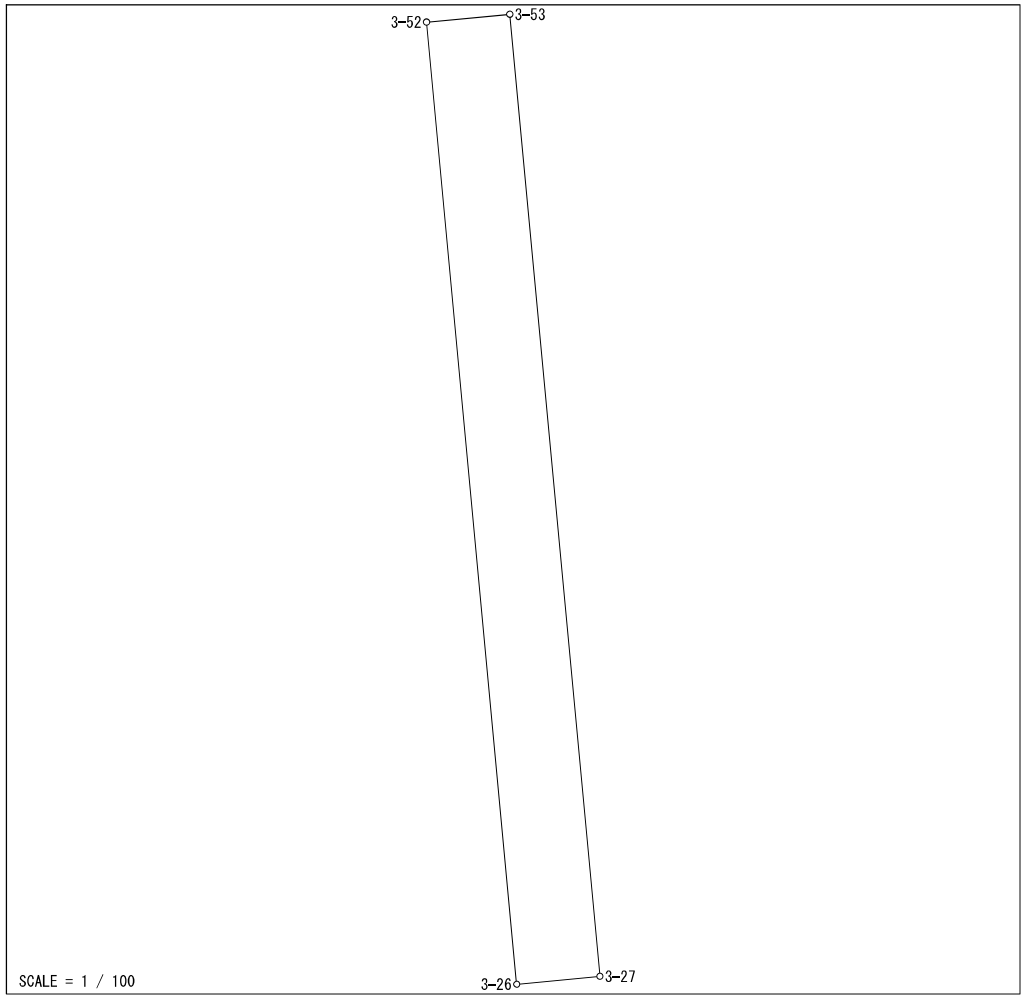

Ｎｏ．	図面番号	点番	点名	X	Y	距離	方向角
1	Z⁵54-1	2225	3-27	-144780.912	-70559.737	15.632	354-39-00
2		2233	3-53	-144765.348	-70561.195	1.352	264-37-59
3		2235	3-52	-144765.475	-70562.541	15.631	174-39-00
4		2236	3-26	-144781.038	-70561.084	1.353	84-37-59
1		2225	3-27	-144780.912	-70559.737		

面積＝　21 .14
坪数＝　6 .39

地 積 計 算 簿

大字： 南浅田一丁目　　字：　　地番： 1-104-13

精度区分　甲二　　地目： 宅地

所有者：　　住所：

図面番号： Z⁵54-1

筆界未定：

一筆略図

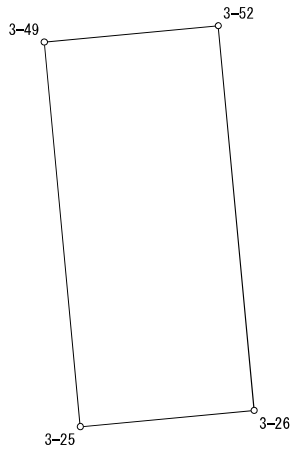

SCALE = 1 / 250

Ｎｏ．	図面番号	点番	点名	X	Y	距離	方向角
1	Z⁵54-1	2235	3-52	-144765.475	-70562.541	7.068	264-37-59
2		2237	3-49	-144766.136	-70569.578	15.631	174-39-00
3		2238	3-25	-144781.699	-70568.121	7.068	84-37-59
4		2236	3-26	-144781.038	-70561.084	15.631	354-39-00
1		2235	3-52	-144765.475	-70562.541		

面積＝　110 .47
坪数＝　33 .42

地 積 計 算 簿

大字： 南浅田一丁目　　字：　　地番： 1-104-14

精度区分　甲二　　地目： 宅地

所有者：　　住所：

図面番号： Z⁵54-1

筆界未定：

一筆略図

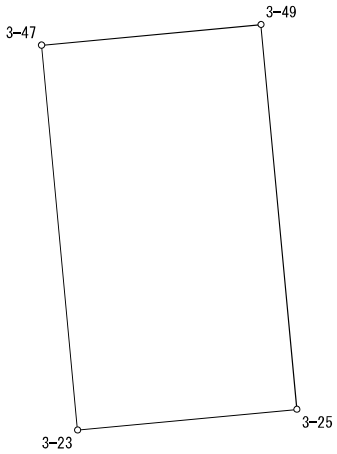

SCALE = 1 / 250

Ｎｏ．	図面番号	点番	点名	X	Y	距離	方向角
1	Z⁵54-1	2240	3-23	-144782.533	-70576.994	8.912	84-37-59
2		2238	3-25	-144781.699	-70568.121	15.631	354-39-00
3		2237	3-49	-144766.136	-70569.578	8.912	264-37-59
4		2239	3-47	-144766.969	-70578.451	15.632	174-39-00
1		2240	3-23	-144782.533	-70576.994		

面積＝　139 .30
坪数＝　42 .14

地 積 計 算 簿

大字： 南浅田一丁目　　字：　　地番： 1-104-15

精度区分　甲二　　地目： 宅地

所有者：　　住所：

図面番号： Z⁵54-1

筆界未定：

一筆略図

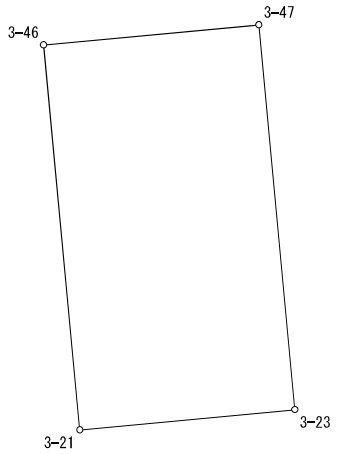

SCALE = 1 / 250

Ｎｏ．	図面番号	点番	点名	X	Y	距離	方向角
1	Z⁵54-1	2223	3-21	-144783.350	-70585.692	8.736	84-37-59
2		2240	3-23	-144782.533	-70576.994	15.632	354-39-00
3		2239	3-47	-144766.969	-70578.451	8.737	264-37-59
4		2234	3-46	-144767.786	-70587.150	15.632	174-39-00
1		2223	3-21	-144783.350	-70585.692		

面積＝　136 .57
坪数＝　41 .31

地 積 計 算 簿

大字： 南浅田一丁目　　字：　　地番： 1-104-16

精度区分　甲二　　地目： 宅地

所有者：　　住所：

図面番号： Z⁵54-1

筆界未定：

一筆略図

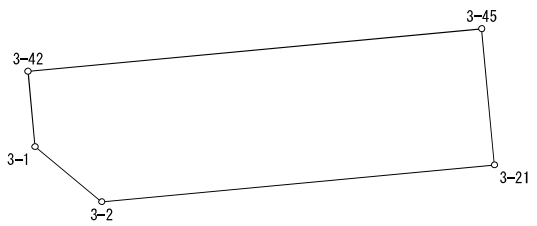

SCALE = 1 / 250

Ｎｏ．	図面番号	点番	点名	X	Y	距離	方向角
1	Z⁵54-1	2051	3-2	-144784.842	-70601.575	15.953	84-37-59
2		2223	3-21	-144783.350	-70585.692	5.534	354-39-00
3		2227	3-45	-144777.840	-70586.208	18.426	264-37-59
4		2228	3-42	-144779.564	-70604.553	3.061	174-39-00
5		2052	3-1	-144782.612	-70604.268	3.496	129-37-38
1		2051	3-2	-144784.842	-70601.575		

面積＝　98 .90
坪数＝　29 .91

地 積 計 算 簿

大字： 南浅田一丁目　　字：　　地番： 1-104-17

精度区分　甲二　　地目： 宅地

所有者：　　住所：

図面番号： Z⁵54-1

筆界未定：

一筆略図

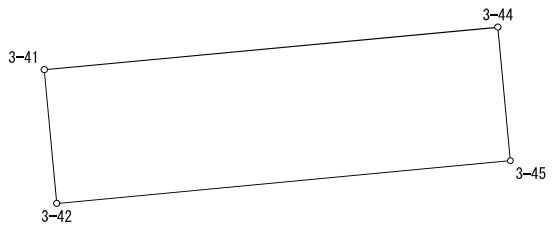

SCALE = 1 / 250

Ｎｏ．	図面番号	点番	点名	X	Y	距離	方向角
1	Z⁵54-1	2227	3-45	-144777.840	-70586.208	5.429	354-39-00
2		2229	3-44	-144772.435	-70586.715	18.426	264-37-59
3		2230	3-41	-144774.159	-70605.060	5.429	174-39-00
4		2228	3-42	-144779.564	-70604.553	18.426	84-37-59
1		2227	3-45	-144777.840	-70586.208		

面積＝　100 .02
坪数＝　30 .25