地 積 計 算 簿

大字： 南浅田一丁目　　字：　　地番： 1-112-1

精度区分　甲二　　地目： 宅地

所有者：　　住所：

図面番号： Z⁵54-1

筆界未定：

一筆略図

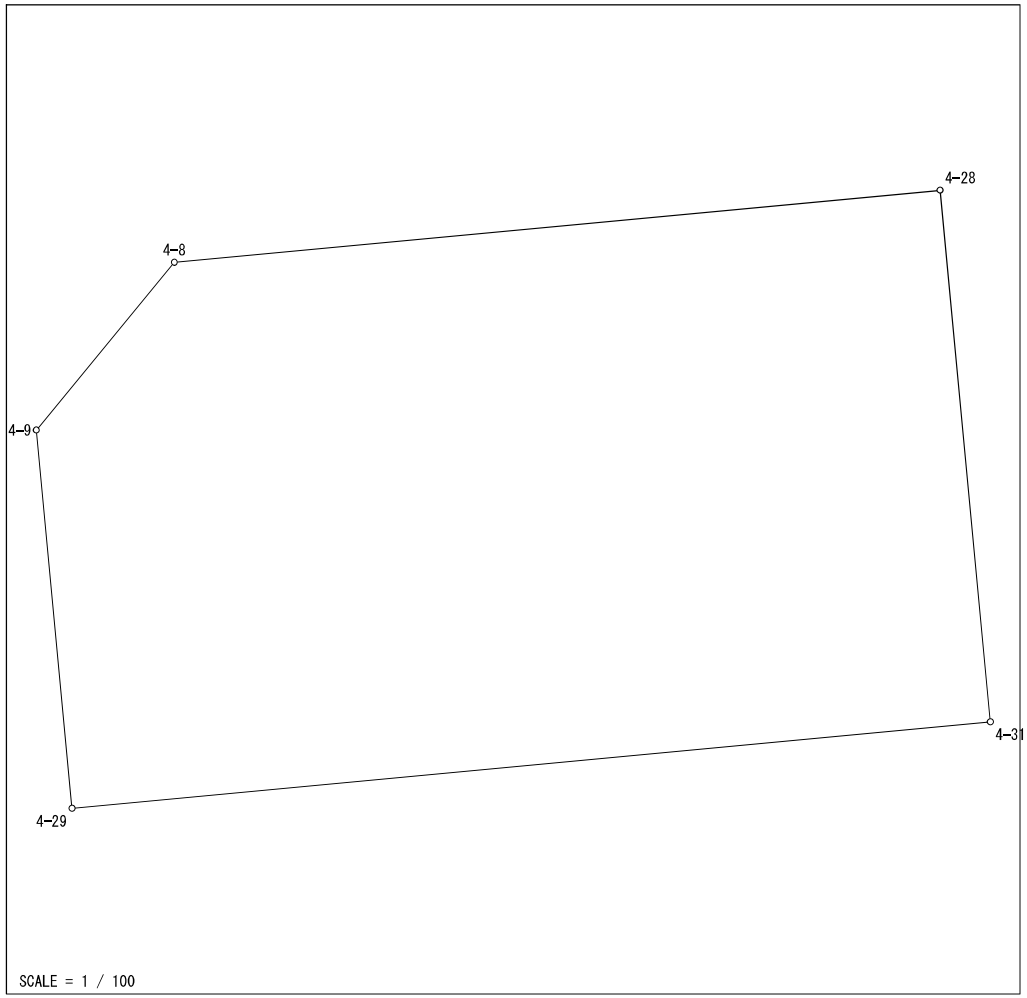

Ｎｏ．	図面番号	点番	点名	X	Y	距離	方向角
1	Z⁵54-1	2097	4-28	-144789.645	-70588.621	12.442	264-36-59
2		2045	4-8	-144790.812	-70601.008	3.515	219-26-48
3		2044	4-9	-144793.526	-70603.241	6.146	174-37-02
4		2095	4-29	-144799.645	-70602.664	14.920	84-36-59
5		2103	4-31	-144798.245	-70587.810	8.638	354-37-02
1		2097	4-28	-144789.645	-70588.621		

面積＝　125 .79
坪数＝　38 .05

地 積 計 算 簿

大字： 南浅田一丁目　　字：　　地番： 1-112-2

精度区分　甲二　　地目： 宅地

所有者：　　住所：

図面番号： Z⁵54-1

筆界未定：

一筆略図

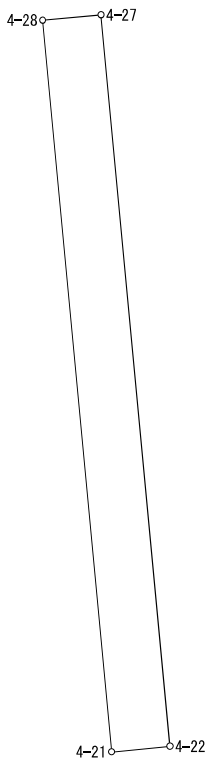

SCALE = 1 / 250

Ｎｏ．	図面番号	点番	点名	X	Y	距離	方向角
1	Z⁵54-1	2094	4-21	-144819.229	-70585.833	2.373	84-36-57
2		2096	4-22	-144819.006	-70583.471	29.715	354-37-02
3		2099	4-27	-144789.422	-70586.259	2.373	264-36-59
4		2097	4-28	-144789.645	-70588.621	29.715	174-37-02
1		2094	4-21	-144819.229	-70585.833		

面積＝　70 .49
坪数＝　21 .32

地 積 計 算 簿

大字： 南浅田一丁目　　字：　　地番： 1-112-3

精度区分　甲二　　地目： 宅地

所有者：　　住所：

図面番号： Z⁵54-1

筆界未定：

一筆略図

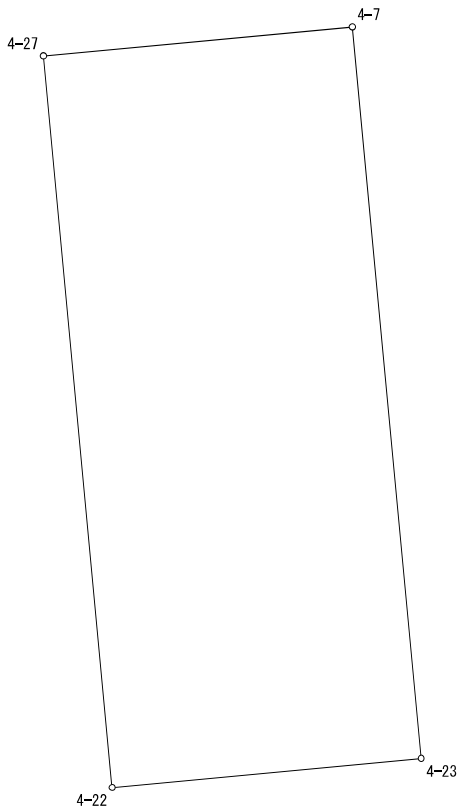

SCALE = 1 / 250

Ｎｏ．	図面番号	点番	点名	X	Y	距離	方向角
1	Z⁵54-1	2096	4-22	-144819.006	-70583.471	12.552	84-36-57
2		2098	4-23	-144817.829	-70570.974	29.716	354-37-02
3		2100	4-7	-144788.244	-70573.762	12.552	264-36-59
4		2099	4-27	-144789.422	-70586.259	29.715	174-37-02
1		2096	4-22	-144819.006	-70583.471		

面積＝　373 .00
坪数＝　112 .83

地 積 計 算 簿

大字： 南浅田一丁目　　字：　　地番： 1-112-4

精度区分　甲二　　地目： 宅地

所有者：　　住所：

図面番号： Z⁵54-1

筆界未定：

一筆略図

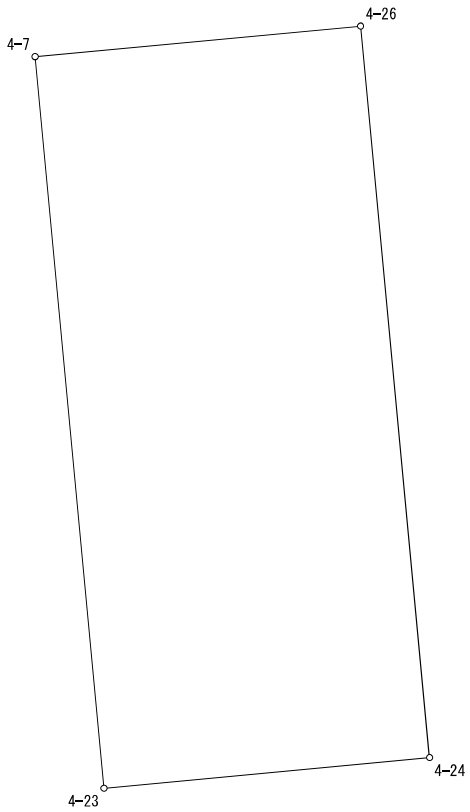

SCALE = 1 / 250

Ｎｏ．	図面番号	点番	点名	X	Y	距離	方向角
1	Z⁵54-1	2098	4-23	-144817.829	-70570.974	13.224	84-36-57
2		2101	4-24	-144816.588	-70557.808	29.708	354-37-02
3		2102	4-26	-144787.011	-70560.594	13.226	264-38-58
4		2100	4-7	-144788.244	-70573.762	29.716	174-37-02
1		2098	4-23	-144817.829	-70570.974		

面積＝　392 .94
坪数＝　118 .86

地 積 計 算 簿

大字： 南浅田一丁目　　字：　　地番： 1-112-5

精度区分　甲二　　地目： 宅地

所有者：　　住所：

図面番号： Z⁵54-1

筆界未定：

一筆略図

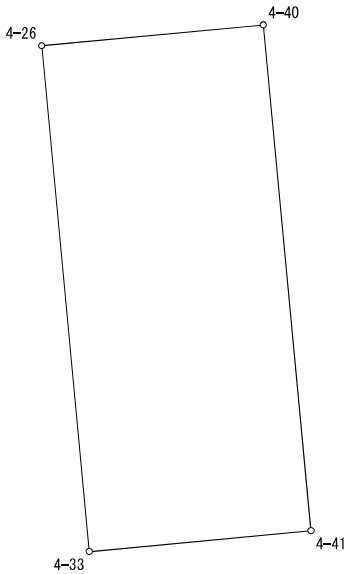

SCALE = 1 / 250

Ｎｏ．	図面番号	点番	点名	X	Y	距離	方向角
1	Z⁵54-1	2102	4-26	-144787.011	-70560.594	20.547	174-37-02
2		2106	4-33	-144807.467	-70558.667	9.002	84-38-58
3		2939	4-41	-144806.628	-70549.704	20.547	354-37-02
4		2938	4-40	-144786.172	-70551.632	9.001	264-38-58
1		2102	4-26	-144787.011	-70560.594		

面積＝　184 .95
坪数＝　55 .94

地 積 計 算 簿

大字： 南浅田一丁目　　字：　　地番： 1-112-6

精度区分　甲二　　地目： 宅地

所有者：　　住所：

図面番号： Z⁵54-1

筆界未定：

一筆略図

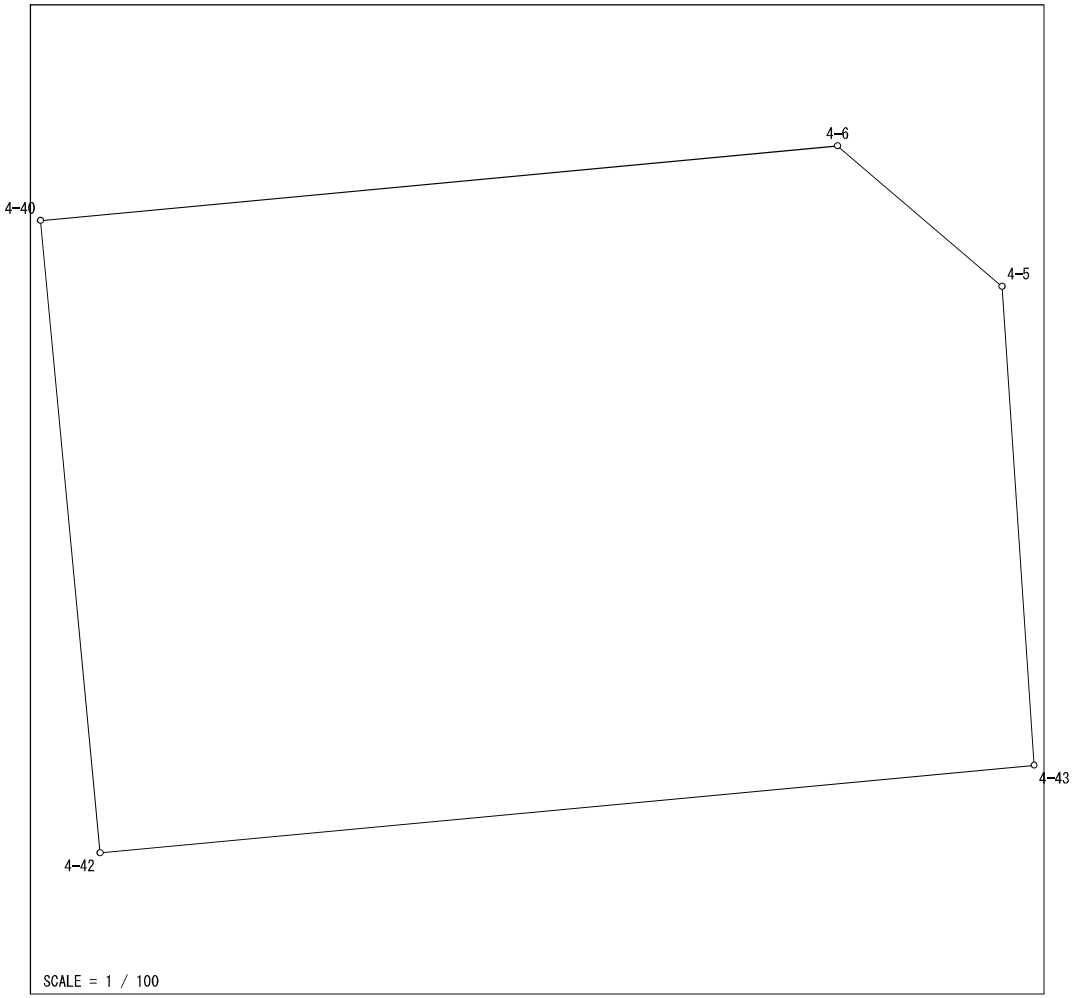

Ｎｏ．	図面番号	点番	点名	X	Y	距離	方向角
1	Z⁵54-1	1984	4-6	-144784.964	-70538.738	12.950	264-38-58
2		2938	4-40	-144786.172	-70551.632	10.272	174-37-02
3		2940	4-42	-144796.399	-70550.668	15.174	84-39-00
4		2941	4-43	-144794.985	-70535.560	7.765	356-10-49
5		1985	4-5	-144787.237	-70536.077	3.500	310-30-13
1		1984	4-6	-144784.964	-70538.738		

面積＝　154 .18
坪数＝　46 .64

地 積 計 算 簿

大字： 南浅田一丁目　　字：　　地番： 1-112-7

精度区分　甲二　　地目： 宅地

所有者：　　住所：

図面番号： Z⁵54-1

筆界未定：

一筆略図

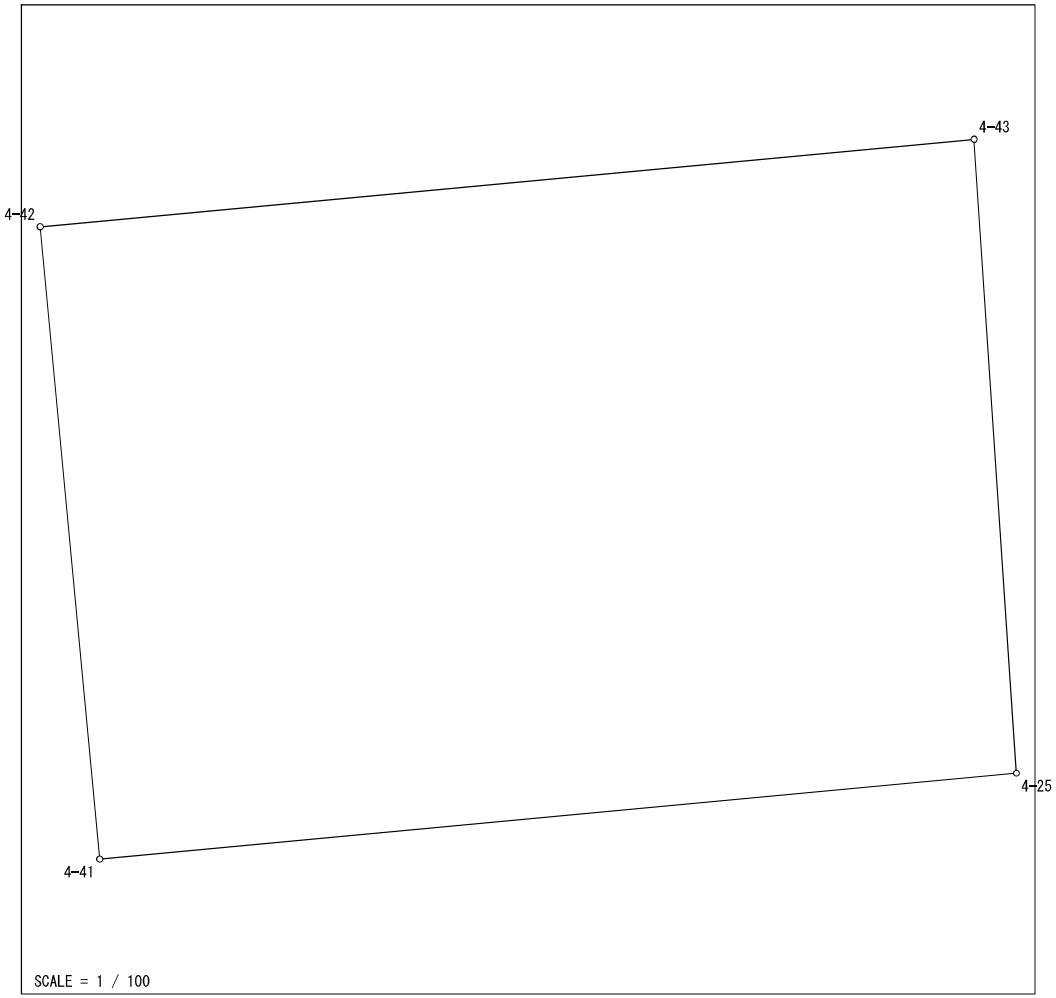

Ｎｏ．	図面番号	点番	点名	X	Y	距離	方向角
1	Z⁵54-1	2940	4-42	-144796.399	-70550.668	10.274	174-37-02
2		2939	4-41	-144806.628	-70549.704	14.894	84-38-58
3		2107	4-25	-144805.239	-70534.875	10.277	356-10-49
4		2941	4-43	-144794.985	-70535.560	15.174	264-39-00
1		2940	4-42	-144796.399	-70550.668		

面積＝　154 .45
坪数＝　46 .72

地 積 計 算 簿

大字： 南浅田一丁目　　字：　　地番： 1-112-8

精度区分　甲二　　地目： 宅地

所有者：　　住所：

図面番号： Z⁵54-1

筆界未定：

一筆略図

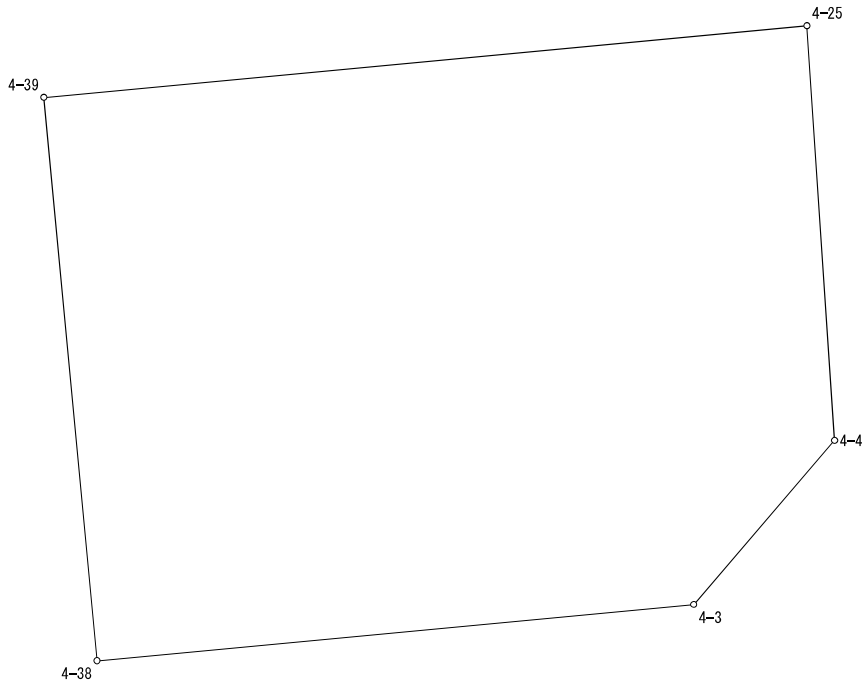

SCALE = 1 / 100

Ｎｏ．	図面番号	点番	点名	X	Y	距離	方向角
1	Z⁵54-1	2318	4-38	-144815.509	-70546.360	9.696	84-36-57
2		1989	4-3	-144814.599	-70536.707	3.498	40-40-18
3		2059	4-4	-144811.946	-70534.427	6.722	356-10-49
4		2107	4-25	-144805.239	-70534.875	12.397	264-38-58
5		2319	4-39	-144806.395	-70547.218	9.154	174-37-02
1		2318	4-38	-144815.509	-70546.360		

面積＝　109 .32
坪数＝　33 .07

地 積 計 算 簿

大字： 南浅田一丁目　　字：　　地番： 1-112-9

精度区分　甲二　　地目： 宅地

所有者：　　住所：

図面番号： Z⁵54-1

筆界未定：

一筆略図

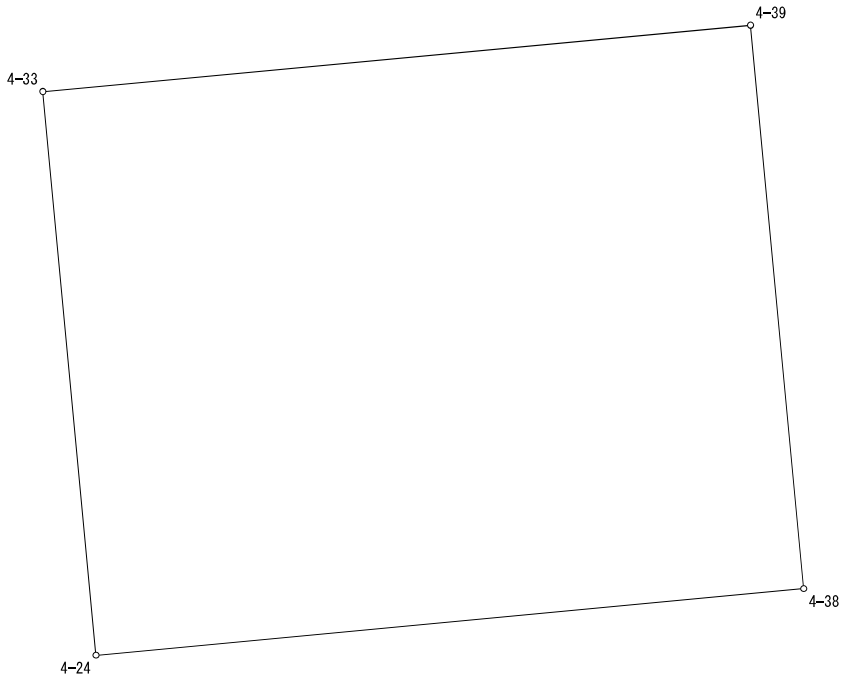

SCALE = 1 / 100

Ｎｏ．	図面番号	点番	点名	X	Y	距離	方向角
1	Z⁵54-1	2106	4-33	-144807.467	-70558.667	9.161	174-37-02
2		2101	4-24	-144816.588	-70557.808	11.499	84-36-57
3		2318	4-38	-144815.509	-70546.360	9.154	354-37-02
4		2319	4-39	-144806.395	-70547.218	11.499	264-38-58
1		2106	4-33	-144807.467	-70558.667		

面積＝　105 .30
坪数＝　31 .85

地 積 計 算 簿

大字： 南浅田一丁目　　字：　　地番： 1-112-10

精度区分　甲二　　地目： 宅地

所有者：　　住所：

図面番号： Z⁵54-1

筆界未定：

一筆略図

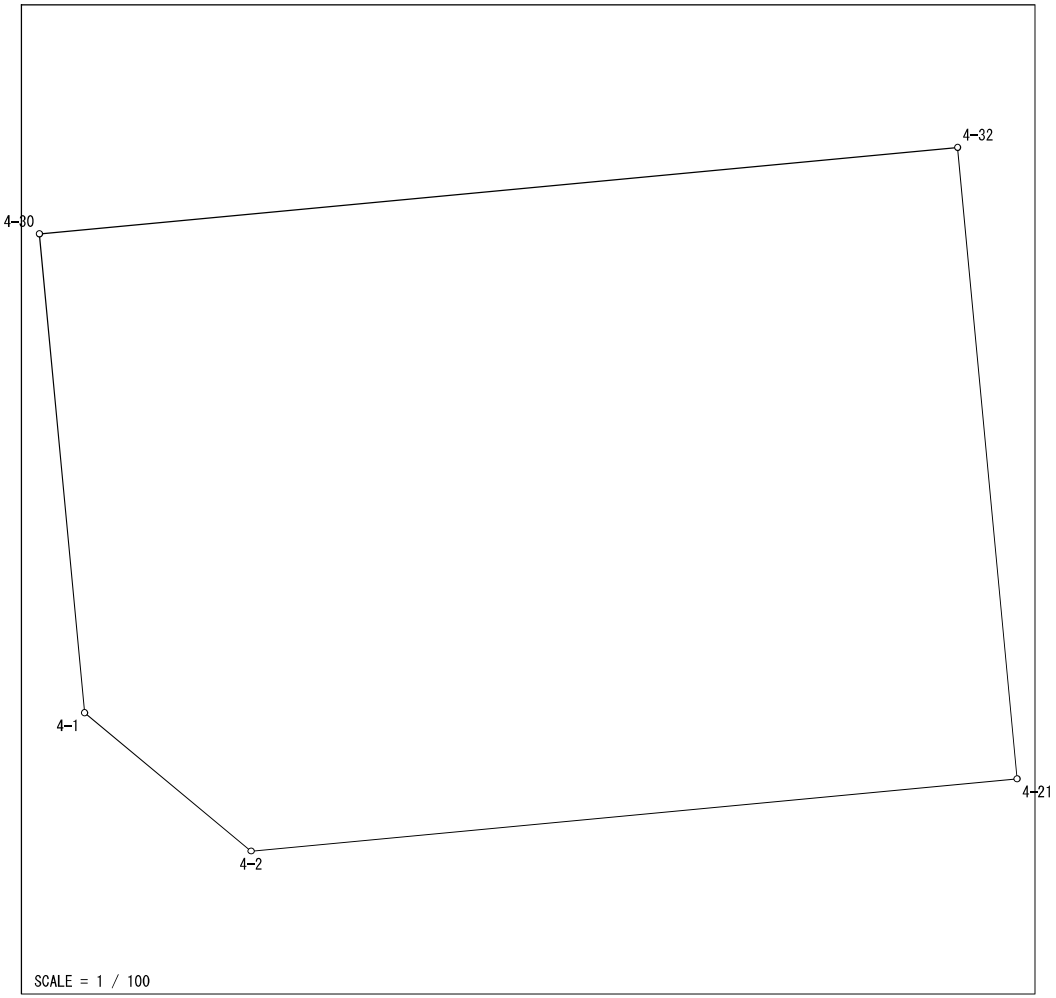

Ｎｏ．	図面番号	点番	点名	X	Y	距離	方向角
1	Z⁵54-1	2104	4-30	-144810.412	-70601.650	7.781	174-37-02
2		2032	4-1	-144818.159	-70600.920	3.502	129-43-03
3		2033	4-2	-144820.397	-70598.226	12.448	84-36-57
4		2094	4-21	-144819.229	-70585.833	10.262	354-37-02
5		2105	4-32	-144809.012	-70586.796	14.920	264-36-59
1		2104	4-30	-144810.412	-70601.650		

面積＝　150 .04
坪数＝　45 .38

地 積 計 算 簿

大字： 南浅田一丁目　　字：　　地番： 1-112-11

精度区分　甲二　　地目： 宅地

所有者：　　住所：

図面番号： Z⁵54-1

筆界未定：

一筆略図

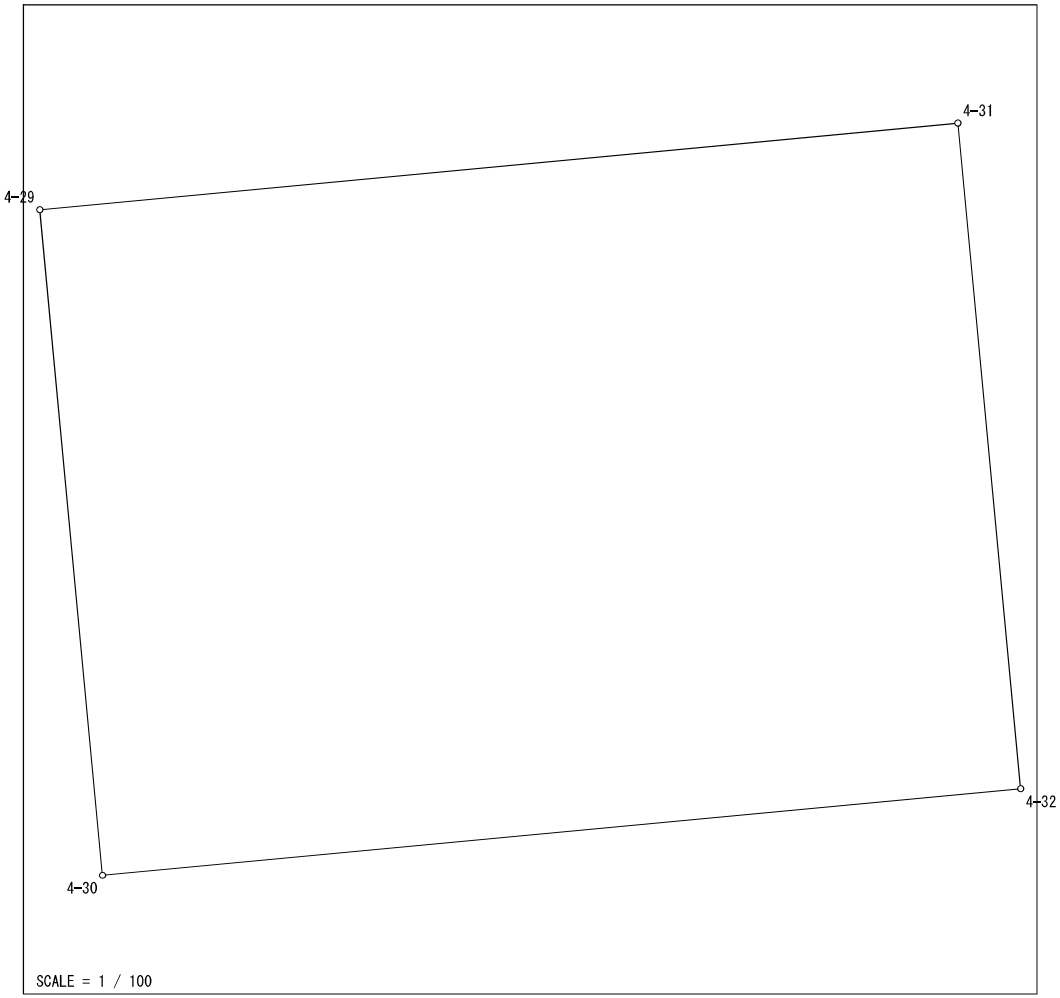

Ｎｏ．	図面番号	点番	点名	X	Y	距離	方向角
1	Z⁵54-1	2095	4-29	-144799.645	-70602.664	10.815	174-37-02
2		2104	4-30	-144810.412	-70601.650	14.920	84-36-59
3		2105	4-32	-144809.012	-70586.796	10.815	354-37-02
4		2103	4-31	-144798.245	-70587.810	14.920	264-36-59
1		2095	4-29	-144799.645	-70602.664		

面積＝　161 .35
坪数＝　48 .80