地 積 計 算 簿

大字： 南浅田一丁目　　字：　　地番： 1-118-1

精度区分　甲二　　地目： 宅地

所有者：　　住所：

図面番号： Z⁵54-1　Z⁵54-3

筆界未定：

一筆略図

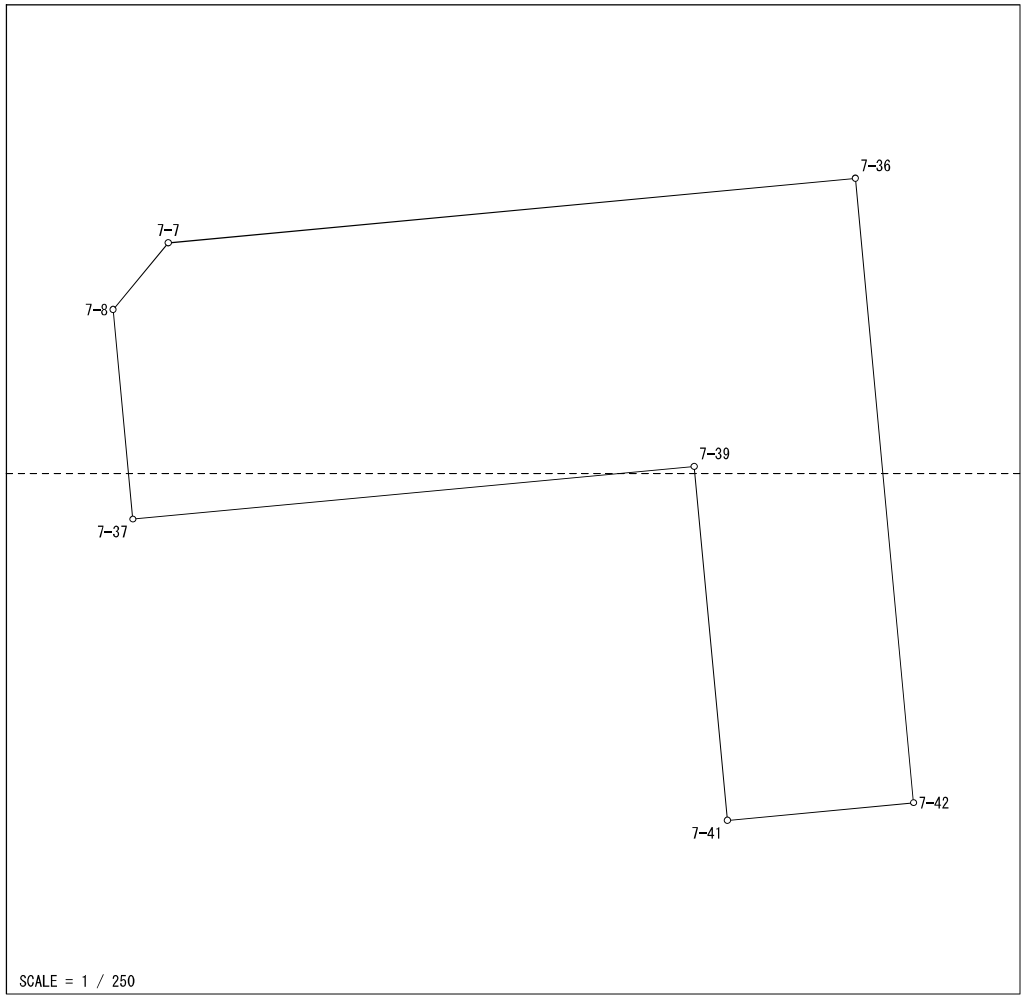

Ｎｏ．	図面番号	点番	点名	X	Y	距離	方向角
1	Z⁵54-1	2028	7-7	-144865.674	-70593.982	3.508	219-29-38
2		2029	7-8	-144868.381	-70596.213	8.510	174-37-43
3	Z⁵54-3	2334	7-37	-144876.854	-70595.416	22.806	84-37-43
4	Z⁵54-1	2331	7-39	-144874.719	-70572.710	14.376	174-40-23
5	Z⁵54-3	2332	7-41	-144889.033	-70571.376	7.563	84-37-48
6		2330	7-42	-144888.325	-70563.846	25.369	354-40-23
7	Z⁵54-1	2329	7-36	-144863.066	-70566.201	27.903	264-38-13
1		2028	7-7	-144865.674	-70593.982		

面積＝　439 .59
坪数＝　132 .97

地 積 計 算 簿

大字： 南浅田一丁目　　字：　　地番： 1-118-2

精度区分　甲二　　地目： 宅地

所有者：　　住所：

図面番号： Z⁵54-1　Z⁵54-3

筆界未定：

一筆略図

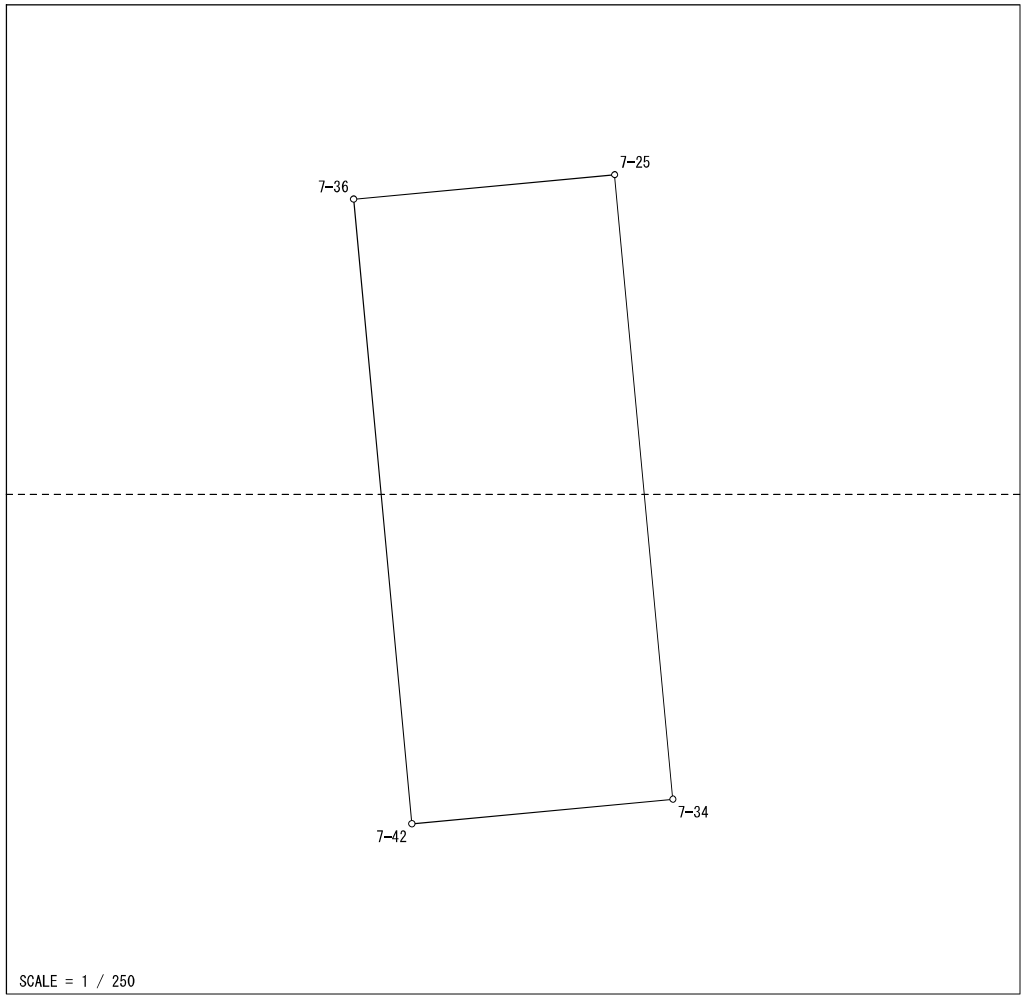

Ｎｏ．	図面番号	点番	点名	X	Y	距離	方向角
1	Z⁵54-1	2077	7-25	-144862.075	-70555.647	10.600	264-38-13
2		2329	7-36	-144863.066	-70566.201	25.369	174-40-23
3	Z⁵54-3	2330	7-42	-144888.325	-70563.846	10.601	84-37-48
4		2088	7-34	-144887.333	-70553.292	25.368	354-40-23
1		2077	7-25	-144862.075	-70555.647		

面積＝　268 .91
坪数＝　81 .34

地 積 計 算 簿

大字： 南浅田一丁目　　字：　　地番： 1-118-3

精度区分　甲二　　地目： 宅地

所有者：　　住所：

図面番号： Z⁵54-1　Z⁵54-3

筆界未定：

一筆略図

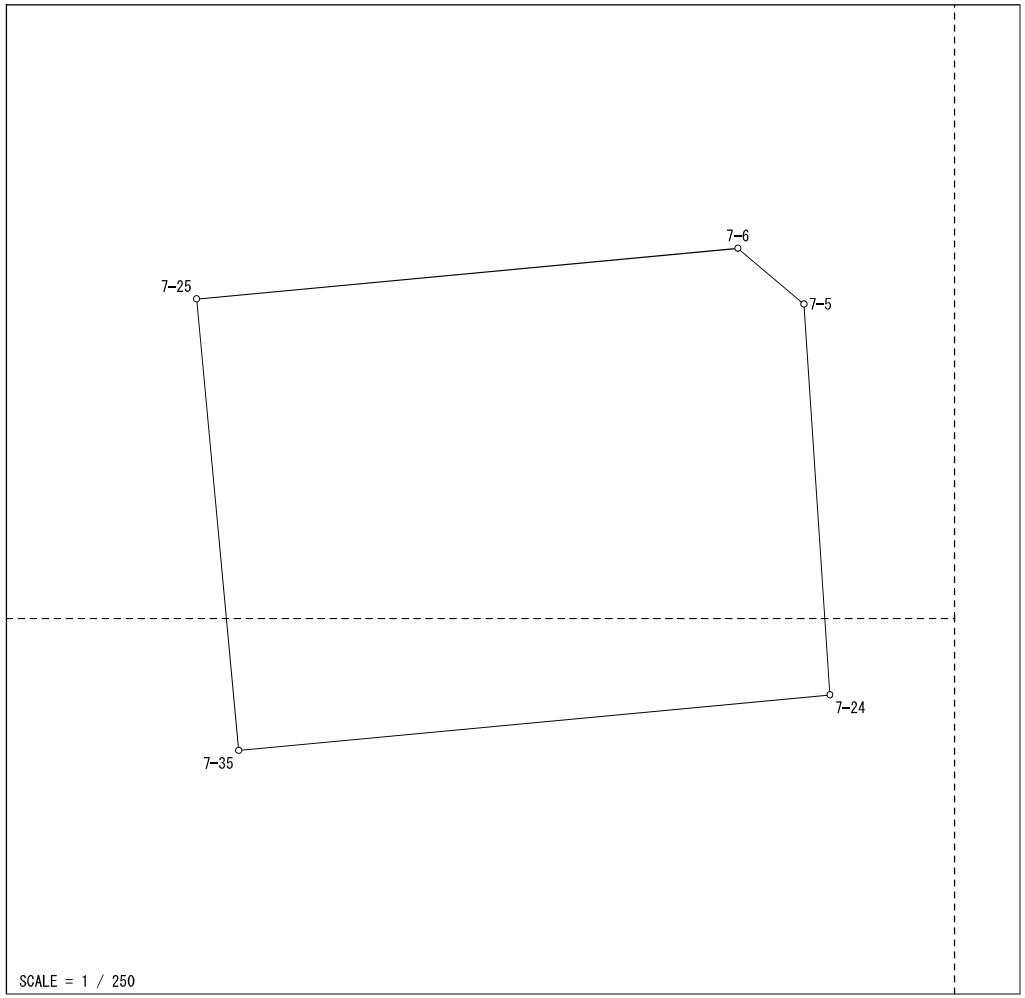

Ｎｏ．	図面番号	点番	点名	X	Y	距離	方向角
1	Z⁵54-1	2003	7-6	-144860.021	-70533.765	21.978	264-38-13
2		2077	7-25	-144862.075	-70555.647	18.332	174-40-23
3	Z⁵54-3	2079	7-35	-144880.328	-70553.945	24.011	84-38-13
4		2080	7-24	-144878.084	-70530.039	15.836	356-12-14
5	Z⁵54-1	2004	7-5	-144862.283	-70531.087	3.505	310-11-11
1		2003	7-6	-144860.021	-70533.765		

面積＝　441 .51
坪数＝　133 .55

地 積 計 算 簿

大字： 南浅田一丁目　　字：　　地番： 1-118-4

精度区分　甲二　　地目： 宅地

所有者：　　住所：

図面番号： Z⁵54-3

筆界未定：

一筆略図

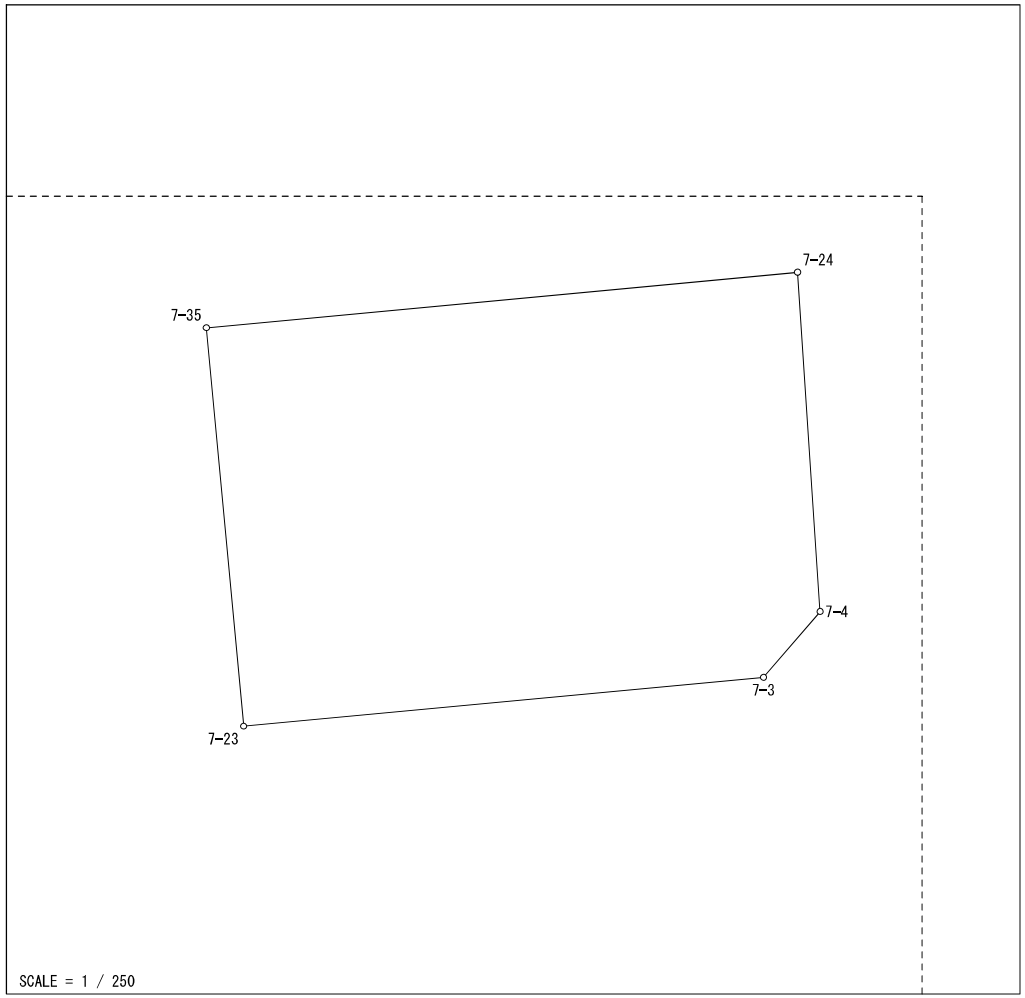

Ｎｏ．	図面番号	点番	点名	X	Y	距離	方向角
1	Z⁵54-3	2079	7-35	-144880.328	-70553.945	16.183	174-40-23
2		2078	7-23	-144896.441	-70552.442	21.116	84-38-35
3		2007	7-3	-144894.469	-70531.418	3.511	40-42-14
4		2006	7-4	-144891.807	-70529.128	13.753	356-12-14
5		2080	7-24	-144878.084	-70530.039	24.011	264-38-13
1		2079	7-35	-144880.328	-70553.945		

面積＝　382 .08
坪数＝　115 .58

地 積 計 算 簿

大字： 南浅田一丁目　　字：　　地番： 1-118-5

精度区分　甲二　　地目： 宅地

所有者：　　住所：

図面番号： Z⁵54-3

筆界未定：

一筆略図

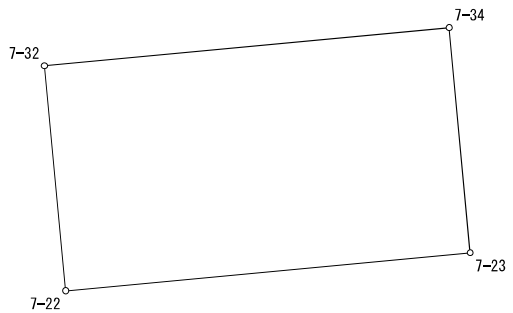

SCALE = 1 / 250

Ｎｏ．	図面番号	点番	点名	X	Y	距離	方向角
1	Z⁵54-3	2090	7-22	-144897.975	-70568.803	16.433	84-38-35
2		2078	7-23	-144896.441	-70552.442	9.148	354-40-23
3		2088	7-34	-144887.333	-70553.292	16.439	264-37-48
4		2091	7-32	-144888.871	-70569.659	9.144	174-37-43
1		2090	7-22	-144897.975	-70568.803		

面積＝　150 .32
坪数＝　45 .47

地 積 計 算 簿

大字： 南浅田一丁目　　字：　　地番： 1-118-6

精度区分　甲二　　地目： 宅地

所有者：　　住所：

図面番号： Z⁵54-3

筆界未定：

一筆略図



SCALE = 1 / 100

Ｎｏ．	図面番号	点番	点名	X	Y	距離	方向角
1	Z⁵54-3	2089	7-31	-144889.893	-70580.530	9.141	174-37-43
2		2083	7-21	-144898.994	-70579.675	10.920	84-38-35
3		2090	7-22	-144897.975	-70568.803	9.144	354-37-43
4		2091	7-32	-144888.871	-70569.659	10.919	264-37-48
1		2089	7-31	-144889.893	-70580.530		

面積＝　99 .83
坪数＝　30 .19

地 積 計 算 簿

大字： 南浅田一丁目　　字：　　地番： 1-118-7

精度区分　甲二　　地目： 宅地

所有者：　　住所：

図面番号： Z⁵54-3

筆界未定：

一筆略図

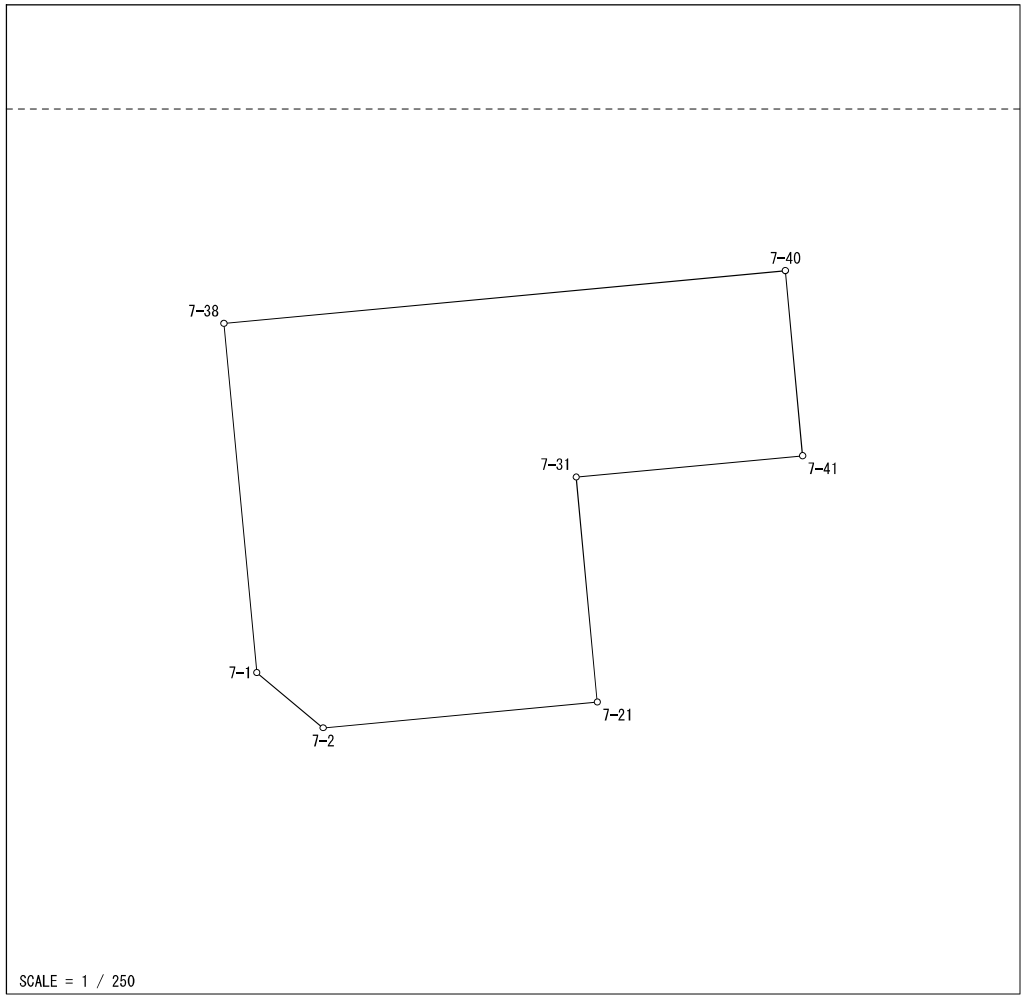

Ｎｏ．	図面番号	点番	点名	X	Y	距離	方向角
1	Z⁵54-3	2335	7-38	-144883.681	-70594.774	14.180	174-37-43
2		2013	7-1	-144897.799	-70593.447	3.492	129-47-42
3		2012	7-2	-144900.034	-70590.764	11.138	84-38-35
4		2083	7-21	-144898.994	-70579.675	9.141	354-37-43
5		2089	7-31	-144889.893	-70580.530	9.194	84-37-48
6		2332	7-41	-144889.033	-70571.376	7.519	354-40-23
7		2336	7-40	-144881.546	-70572.074	22.800	264-37-43
1		2335	7-38	-144883.681	-70594.774		

面積＝　292 .65
坪数＝　88 .52

地 積 計 算 簿

大字： 南浅田一丁目　　字：　　地番： 1-118-8

精度区分　甲二　　地目： 宅地

所有者：　　住所：

図面番号： Z⁵54-1　Z⁵54-3

筆界未定：

一筆略図

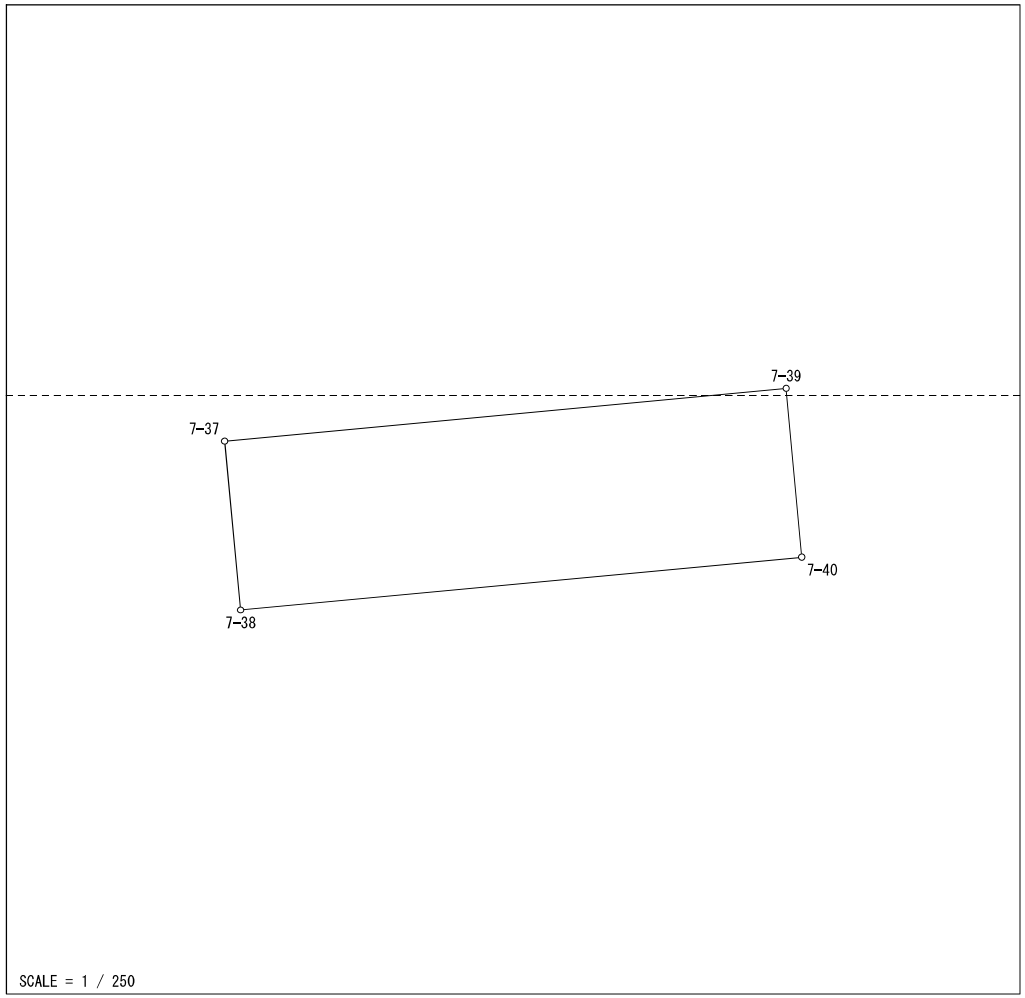

Ｎｏ．	図面番号	点番	点名	X	Y	距離	方向角
1	Z⁵54-1	2331	7-39	-144874.719	-70572.710	22.806	264-37-43
2	Z⁵54-3	2334	7-37	-144876.854	-70595.416	6.857	174-37-43
3		2335	7-38	-144883.681	-70594.774	22.800	84-37-43
4		2336	7-40	-144881.546	-70572.074	6.857	354-40-23
1		2331	7-39	-144874.719	-70572.710		

面積＝　156 .35
坪数＝　47 .29