地 積 計 算 簿

大字： 南浅田一丁目　　字：　　地番： 1-105-1

精度区分　甲二　　地目： 宅地

所有者：　　住所：

図面番号： Z⁵44-3　Z⁵44-4

筆界未定：

一筆略図

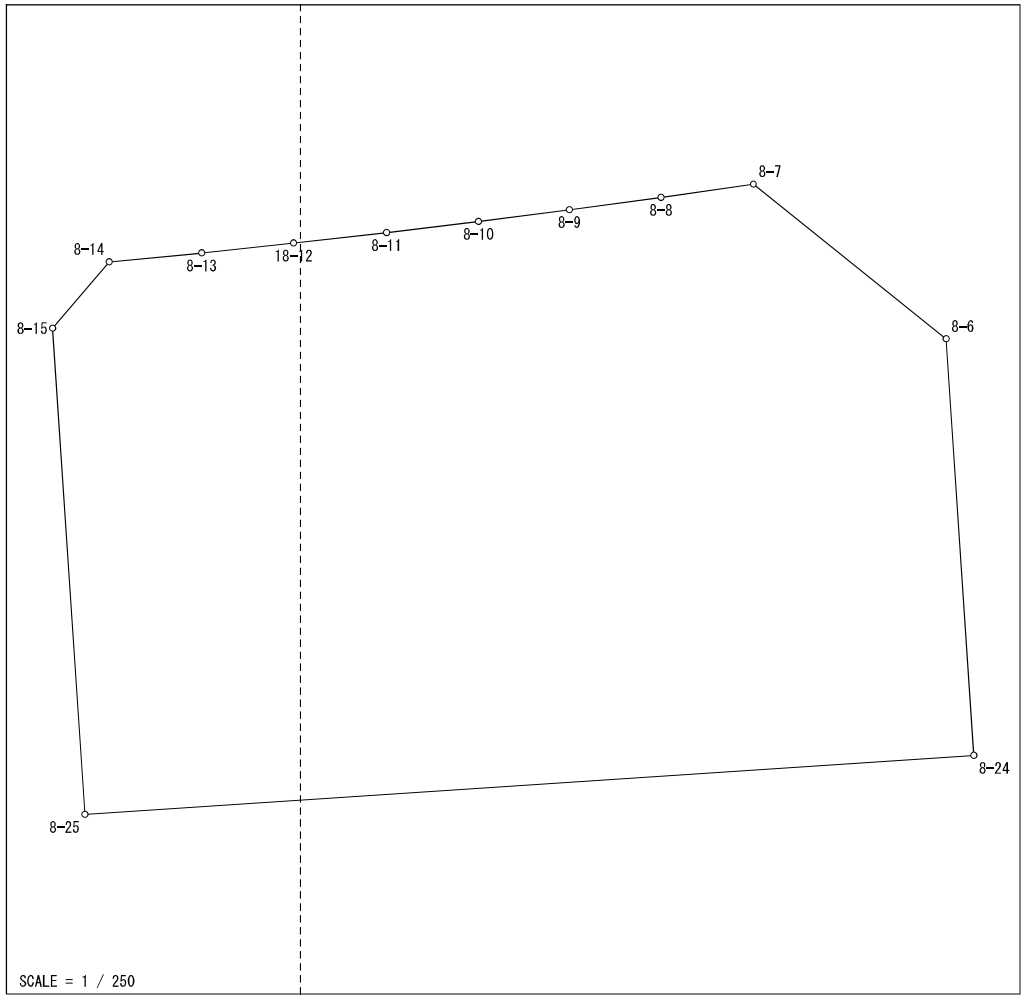

Ｎｏ．	図面番号	点番	点名	X	Y	距離	方向角
1	Z⁵44-3	1904	8-25	-144732.423	-70533.714	36.028	86-11-44
2	Z⁵44-4	1903	8-24	-144730.033	-70497.765	16.879	356-12-18
3		1875	8-6	-144713.191	-70498.882	9.999	308-44-22
4		1876	8-7	-144706.934	-70506.681	3.774	261-49-14
5		1877	8-8	-144707.471	-70510.417	3.738	262-18-44
6		1878	8-9	-144707.971	-70514.121	3.708	262-38-21
7		1879	8-10	-144708.446	-70517.798	3.746	263-06-57
8		1880	8-11	-144708.895	-70521.517	3.788	263-35-17
9	Z⁵44-3	1881	18-12	-144709.318	-70525.281	3.735	263-48-20
10		1882	8-13	-144709.721	-70528.994	3.755	264-31-45
11		1883	8-14	-144710.079	-70532.732	3.528	220-27-31
12		1885	8-15	-144712.763	-70535.021	19.703	176-11-50
1		1904	8-25	-144732.423	-70533.714		

面積＝　798 .81
坪数＝　241 .64

地 積 計 算 簿

大字： 南浅田一丁目　　字：　　地番： 1-105-2

精度区分　甲二　　地目： 宅地

所有者：　　住所：

図面番号： Z⁵44-4

筆界未定：

一筆略図

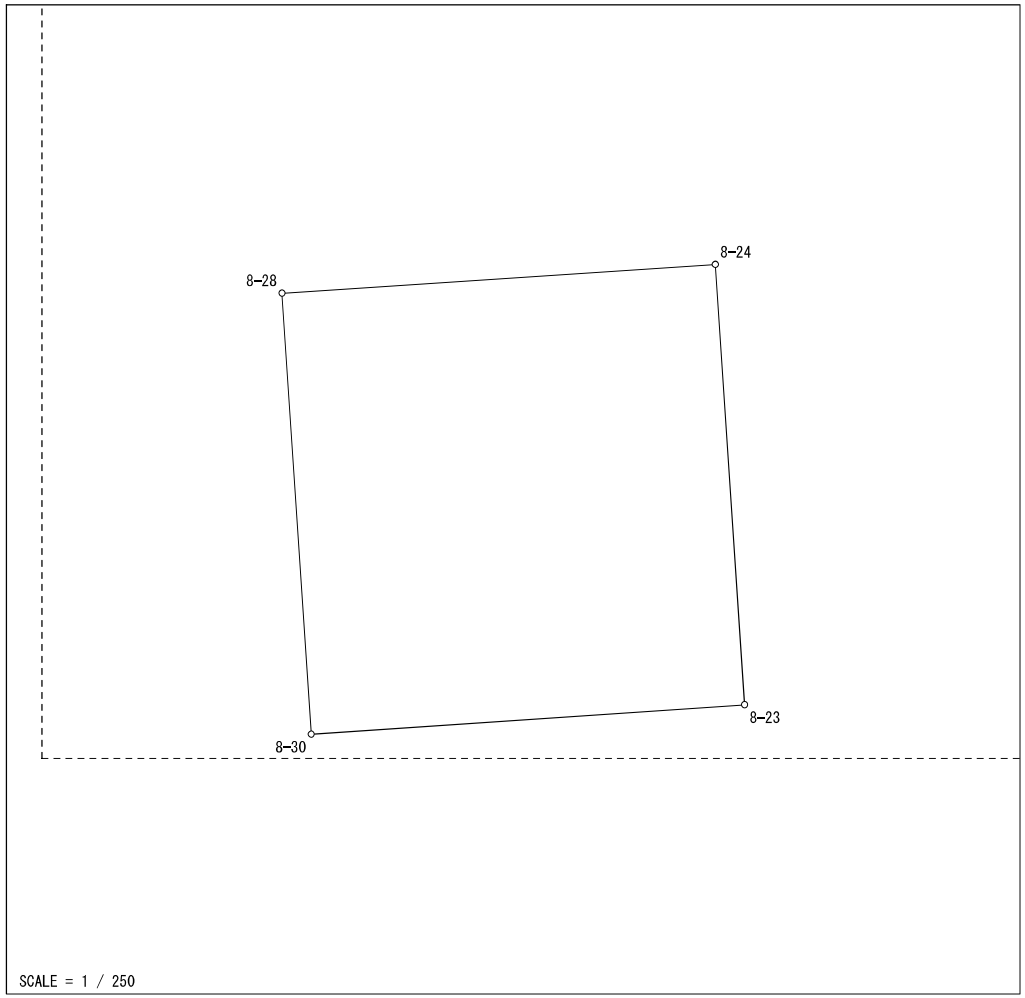

Ｎｏ．	図面番号	点番	点名	X	Y	距離	方向角
1	Z⁵44-4	1903	8-24	-144730.033	-70497.765	17.563	266-11-44
2		1927	8-28	-144731.198	-70515.289	17.872	176-11-56
3		1924	8-30	-144749.031	-70514.105	17.562	86-07-29
4		1926	8-23	-144747.844	-70496.583	17.850	356-12-18
1		1903	8-24	-144730.033	-70497.765		

面積＝　313 .68
坪数＝　94 .89

地 積 計 算 簿

大字： 南浅田一丁目　　字：　　地番： 1-105-3

精度区分　甲二　　地目： 宅地

所有者：　　住所：

図面番号： Z⁵44-3　Z⁵44-4　Z⁵54-1　Z⁵54-2

筆界未定：

一筆略図

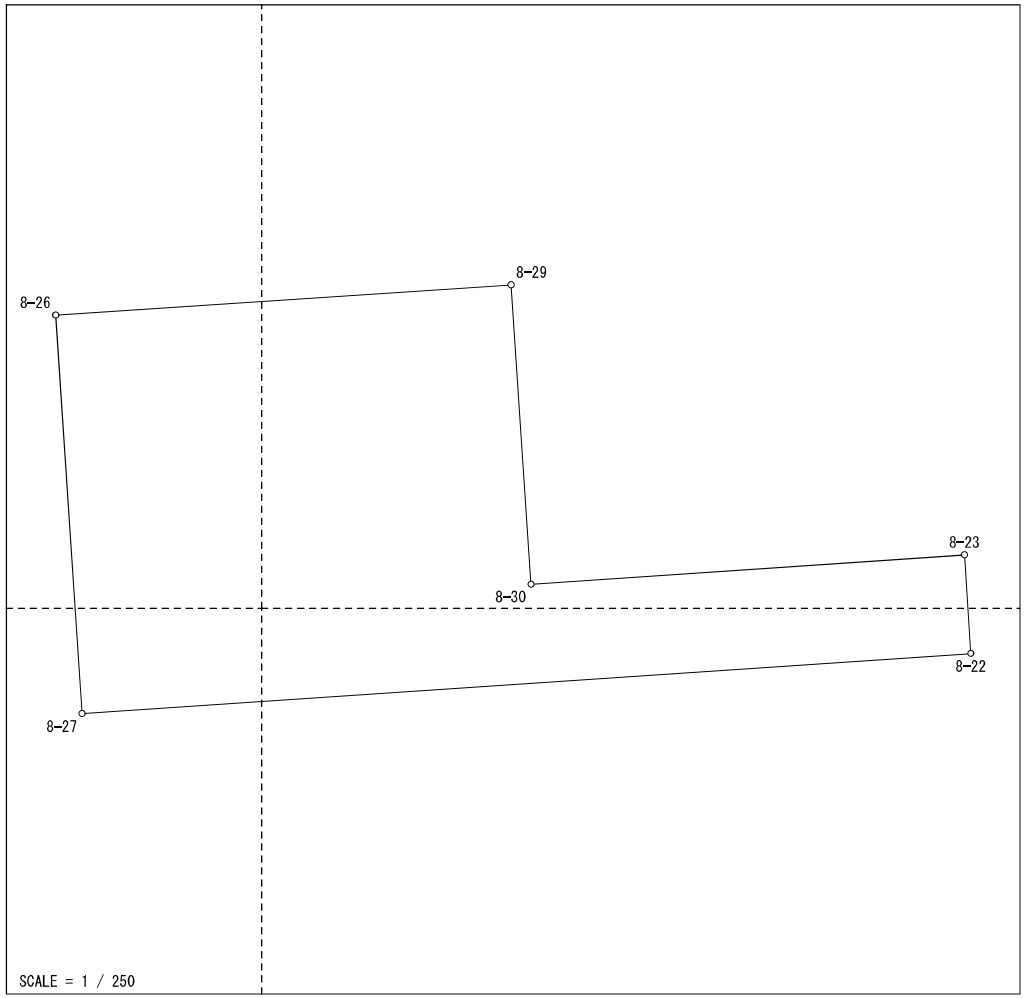

Ｎｏ．	図面番号	点番	点名	X	Y	距離	方向角
1	Z⁵54-1	1923	8-27	-144754.270	-70532.262	36.025	86-07-29
2	Z⁵54-2	1902	8-22	-144751.835	-70496.319	4.000	356-12-18
3	Z⁵44-4	1926	8-23	-144747.844	-70496.583	17.562	266-07-29
4		1924	8-30	-144749.031	-70514.105	12.131	356-11-56
5		1929	8-29	-144736.927	-70514.909	18.465	266-11-44
6	Z⁵44-3	1928	8-26	-144738.152	-70533.333	16.154	176-11-50
1		1923	8-27	-144754.270	-70532.262		

面積＝　368 .29
坪数＝　111 .40

地 積 計 算 簿

大字： 南浅田一丁目　　字：　　地番： 1-105-4

精度区分　甲二　　地目： 宅地

所有者：　　住所：

図面番号： Z⁵54-1　Z⁵54-2

筆界未定：

一筆略図

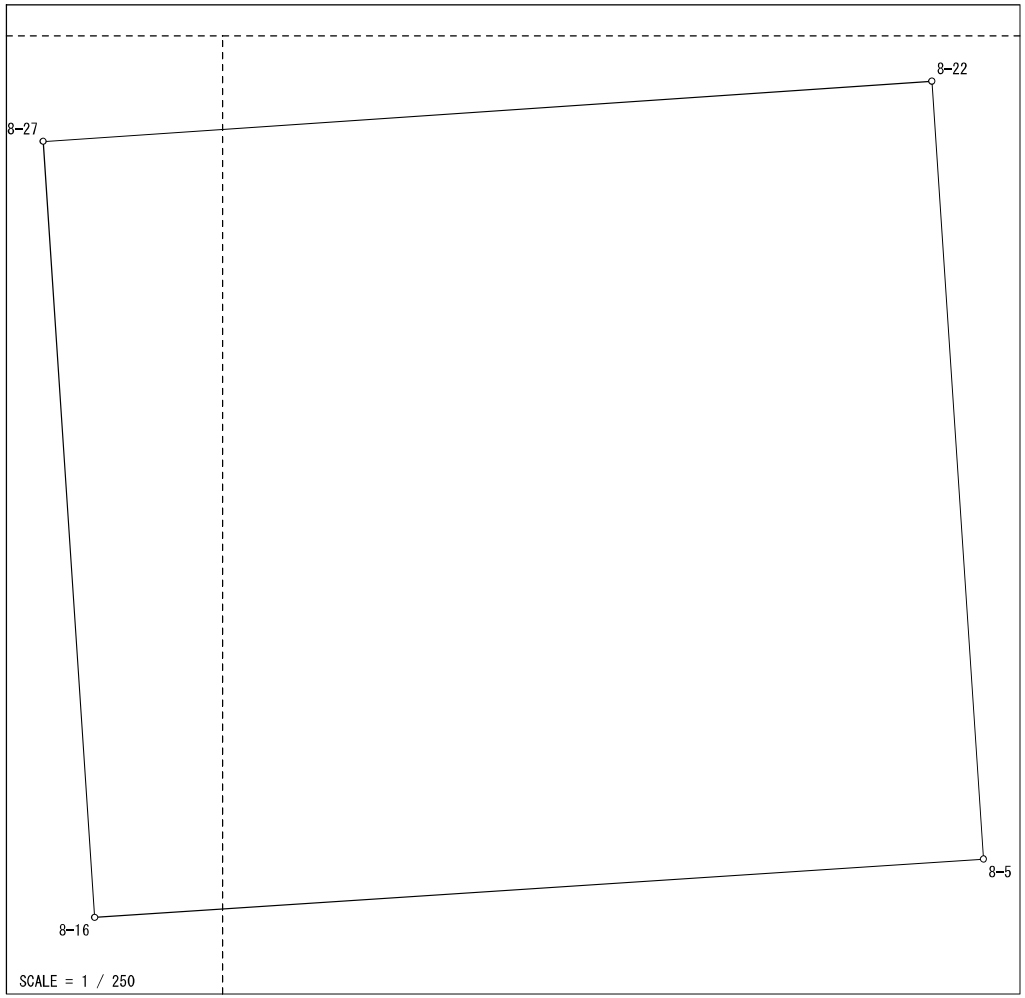

Ｎｏ．	図面番号	点番	点名	X	Y	距離	方向角
1	Z⁵54-1	1923	8-27	-144754.270	-70532.262	31.457	176-11-50
2		1906	8-16	-144785.658	-70530.176	36.022	86-14-18
3	Z⁵54-2	1891	8-5	-144783.295	-70494.232	31.529	356-12-18
4		1902	8-22	-144751.835	-70496.319	36.025	266-07-29
1		1923	8-27	-144754.270	-70532.262		

面積＝　1134 .49
坪数＝　343 .18

地 積 計 算 簿

大字： 南浅田一丁目　　字：　　地番： 1-105-5

精度区分　甲二　　地目： 宅地

所有者：　　住所：

図面番号： Z⁵54-2

筆界未定：

一筆略図



SCALE = 1 / 250

Ｎｏ．	図面番号	点番	点名	X	Y	距離	方向角
1	Z⁵54-2	1901	8-21	-144811.815	-70506.937	12.122	84-39-42
2		1893	8-3	-144810.687	-70494.868	3.506	40-43-12
3		1892	8-4	-144808.030	-70492.581	24.790	356-10-53
4		1891	8-5	-144783.295	-70494.232	14.571	266-14-18
5		1898	8-31	-144784.251	-70508.772	27.625	176-11-25
1		1901	8-21	-144811.815	-70506.937		

面積＝　396 .68
坪数＝　119 .99

地 積 計 算 簿

大字： 南浅田一丁目　　字：　　地番： 1-105-6

精度区分　甲二　　地目： 宅地

所有者：　　住所：

図面番号： Z⁵54-1　Z⁵54-2

筆界未定：

一筆略図

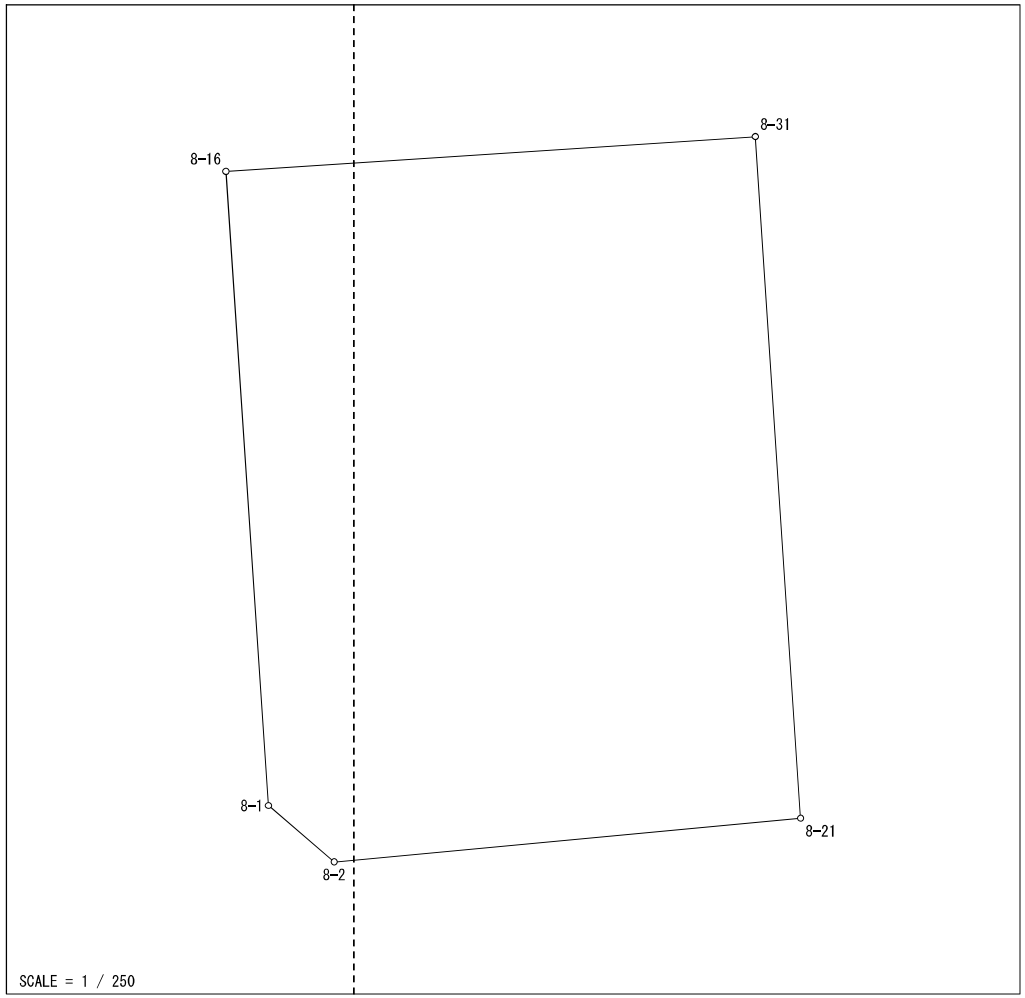

Ｎｏ．	図面番号	点番	点名	X	Y	距離	方向角
1	Z⁵54-1	1895	8-1	-144811.306	-70528.456	3.497	130-30-00
2		1896	8-2	-144813.577	-70525.797	18.942	84-39-42
3	Z⁵54-2	1901	8-21	-144811.815	-70506.937	27.625	356-11-25
4		1898	8-31	-144784.251	-70508.772	21.450	266-14-18
5	Z⁵54-1	1906	8-16	-144785.658	-70530.176	25.706	176-09-50
1		1895	8-1	-144811.306	-70528.456		

面積＝　595 .56
坪数＝　180 .15

地 積 計 算 簿

大字： 南浅田一丁目　　字：　　地番： 1-105-7

精度区分　甲二　　地目： 宅地

所有者：　　住所：

図面番号： Z5 44-3　Z5 44-4

筆界未定：

一筆略図

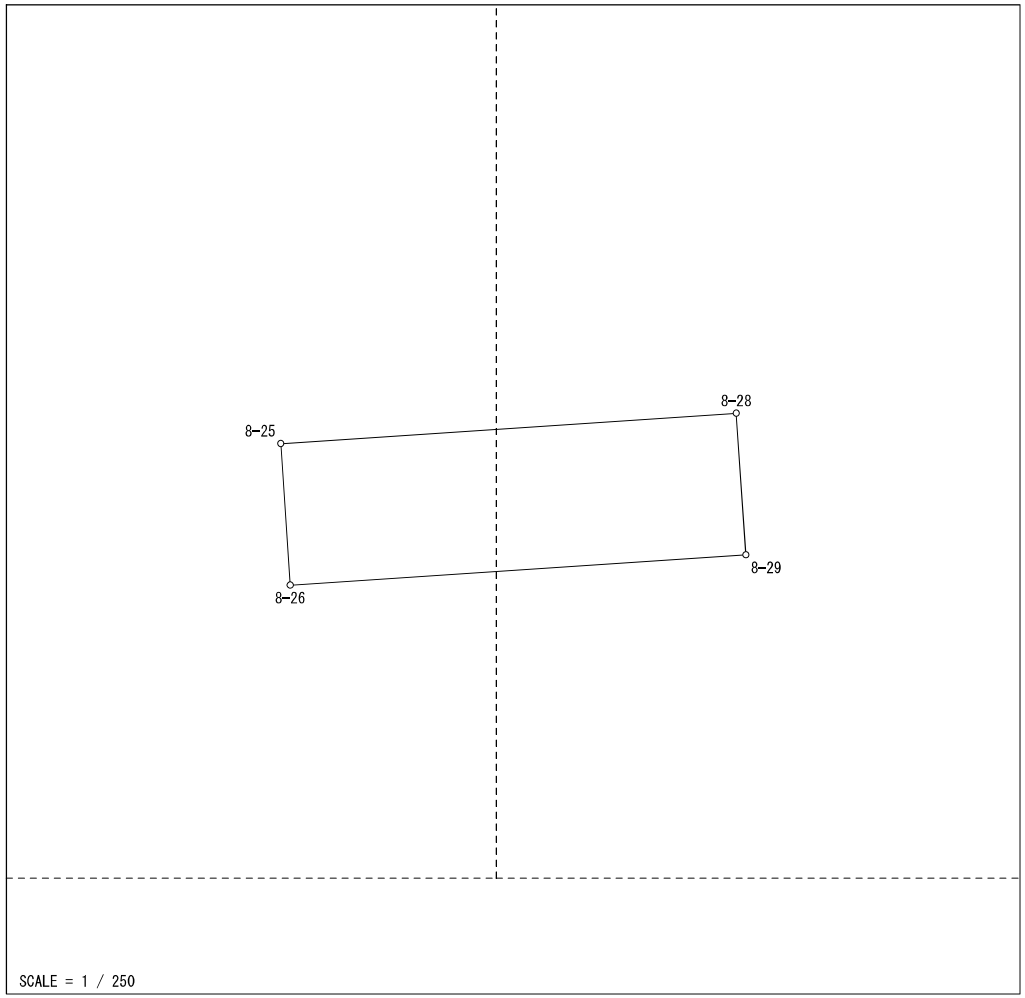

Ｎｏ．	図面番号	点番	点名	X	Y	距離	方向角
1	Z5 44-4	1927	8-28	-144731.198	-70515.289	18.466	266-11-44
2	Z5 44-3	1904	8-25	-144732.423	-70533.714	5.742	176-11-50
3		1928	8-26	-144738.152	-70533.333	18.465	86-11-44
4	Z5 44-4	1929	8-29	-144736.927	-70514.909	5.742	356-11-56
1		1927	8-28	-144731.198	-70515.289		

面積＝　106 .02
坪数＝　32 .07