地 積 計 算 簿

大字： 南浅田一丁目　　字：　　地番： 1-110-1

精度区分　甲二　　地目： 宅地

所有者：　　住所：

図面番号： Z⁵54-1　Z⁵54-2

筆界未定：

一筆略図

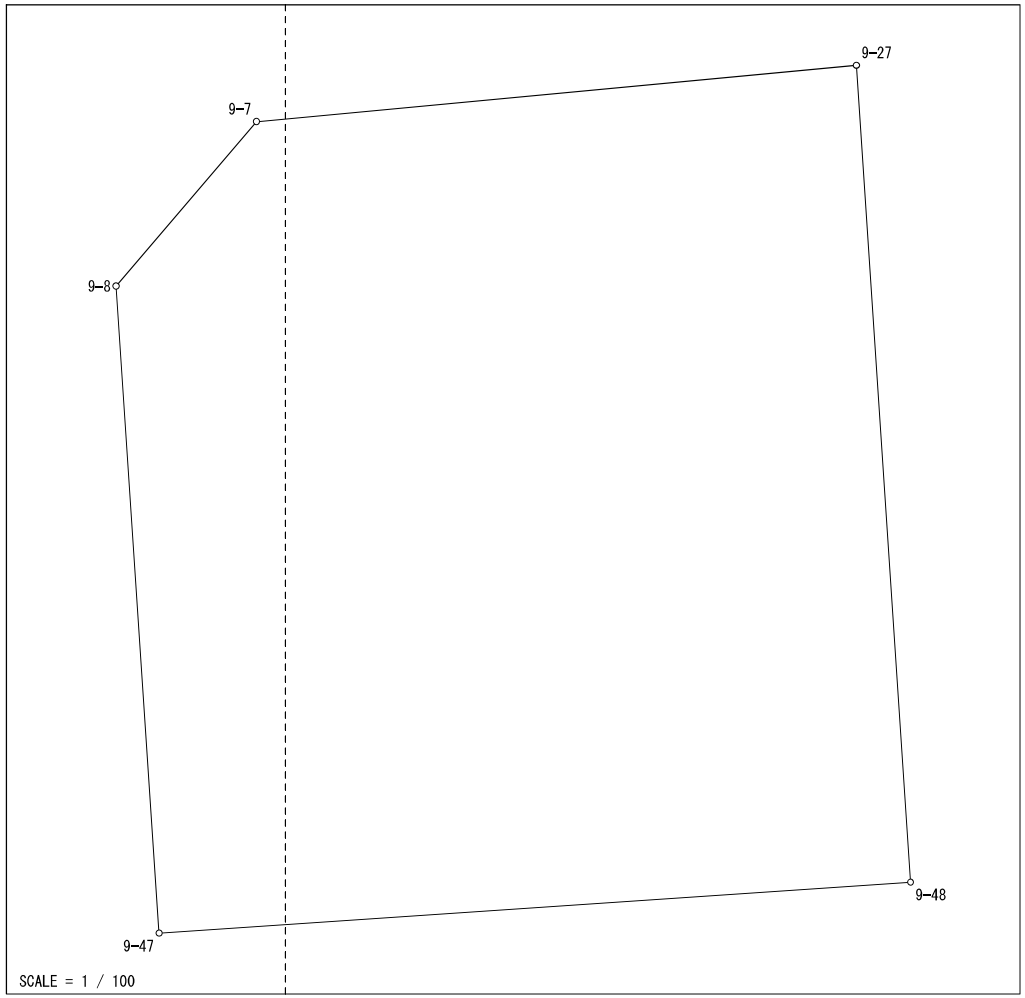

Ｎｏ．	図面番号	点番	点名	X	Y	距離	方向角
1	Z⁵54-2	2516	9-48	-144831.870	-70514.890	13.242	356-12-16
2		2490	9-27	-144818.657	-70515.766	9.746	264-39-04
3	Z⁵54-1	2463	9-7	-144819.566	-70525.470	3.500	220-28-50
4		2462	9-8	-144822.228	-70527.742	10.491	176-11-49
5		2517	9-47	-144832.696	-70527.046	12.184	86-06-49
1		2516	9-48	-144831.870	-70514.890		

面積＝　156 .47
坪数＝　47 .33

地 積 計 算 簿

大字： 南浅田一丁目　　字：　　地番： 1-110-2

精度区分　甲二　　地目： 宅地

所有者：　　住所：

図面番号： Z⁵54-2

筆界未定：

一筆略図

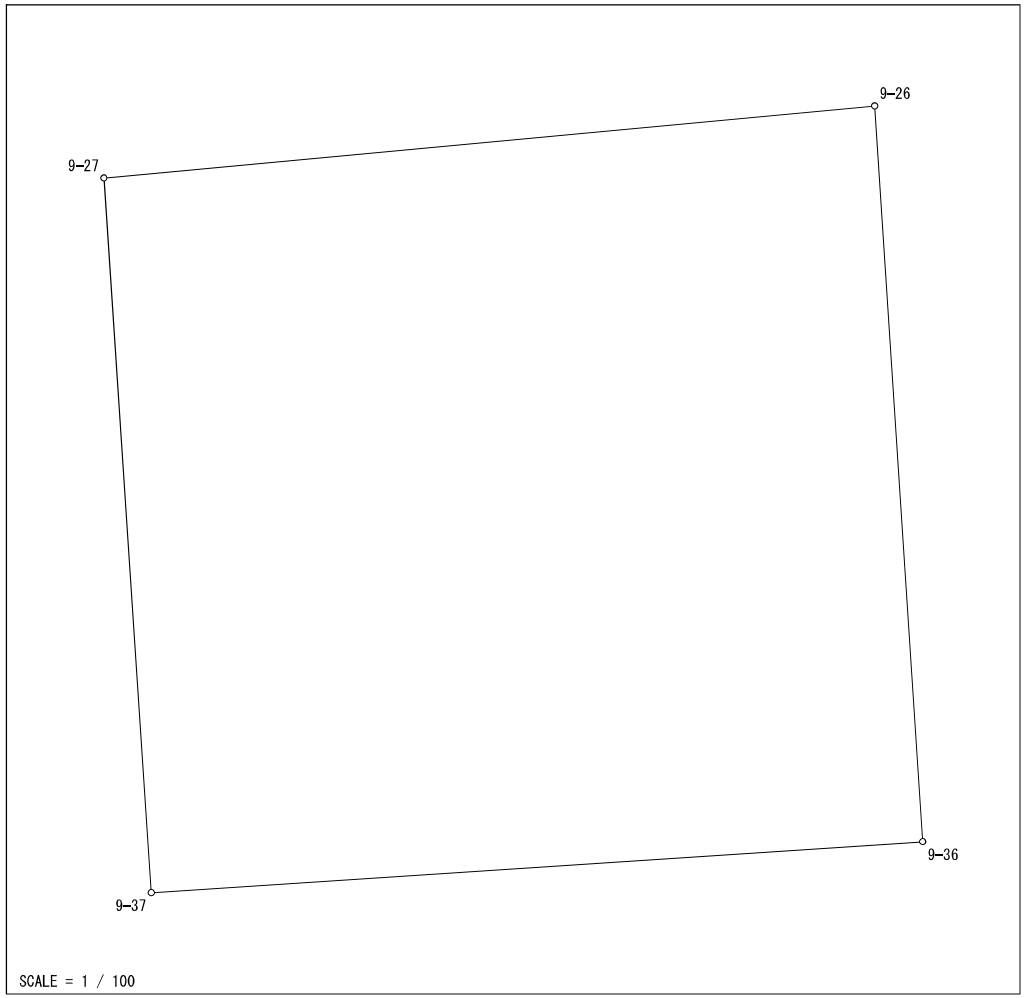

Ｎｏ．	図面番号	点番	点名	X	Y	距離	方向角
1	Z⁵54-2	2497	9-37	-144830.217	-70515.000	12.506	86-13-42
2		2496	9-36	-144829.394	-70502.521	11.929	356-16-10
3		2489	9-26	-144817.490	-70503.297	12.523	264-39-04
4		2490	9-27	-144818.657	-70515.766	11.585	176-12-16
1		2497	9-37	-144830.217	-70515.000		

面積＝　147 .11
坪数＝　44 .50

地 積 計 算 簿

大字： 南浅田一丁目　　字：　　地番： 1-110-3

精度区分　甲二　　地目： 宅地

所有者：　　住所：

図面番号： Z⁵54-2

筆界未定：

一筆略図

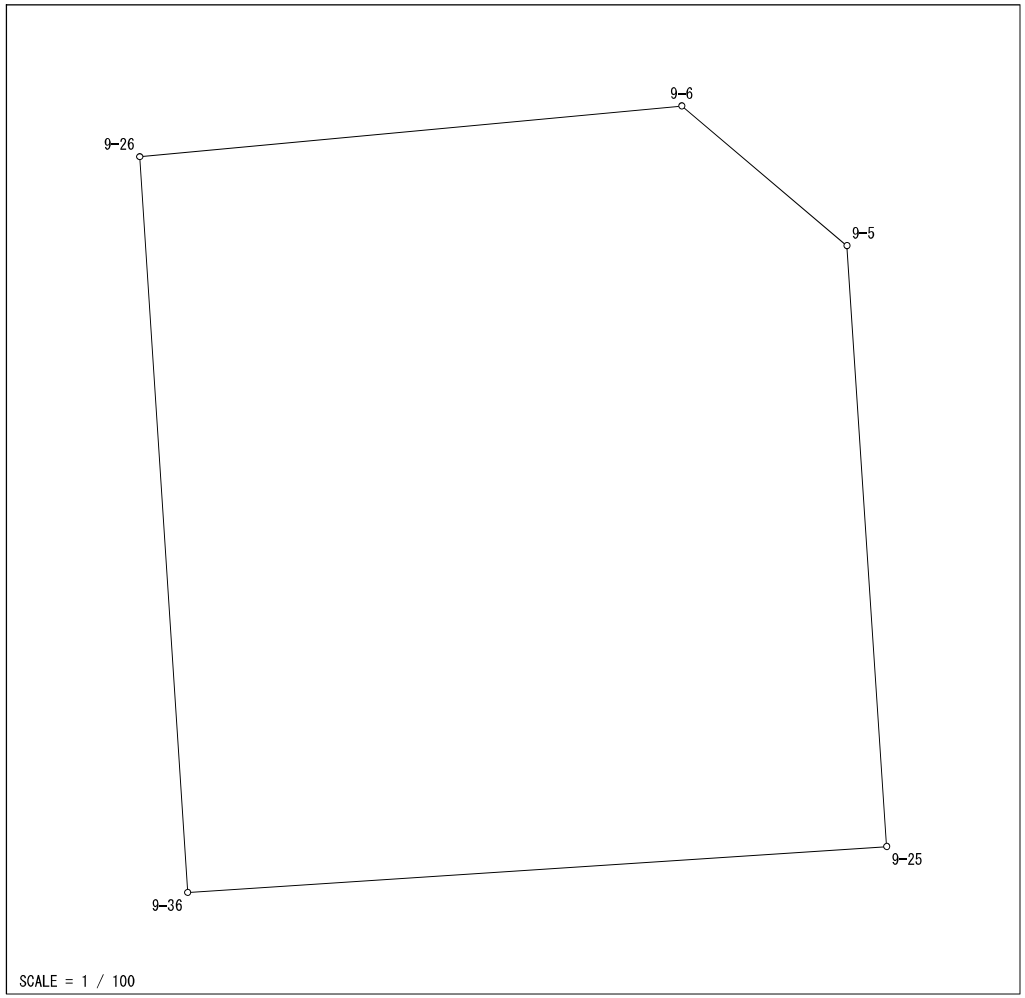

Ｎｏ．	図面番号	点番	点名	X	Y	距離	方向角
1	Z⁵54-2	2496	9-36	-144829.394	-70502.521	11.334	86-13-42
2		2488	9-25	-144828.649	-70491.212	9.741	356-12-09
3		2469	9-5	-144818.929	-70491.857	3.500	310-13-29
4		2468	9-6	-144816.669	-70494.529	8.806	264-39-04
5		2489	9-26	-144817.490	-70503.297	11.929	176-16-10
1		2496	9-36	-144829.394	-70502.521		

面積＝　133 .73
坪数＝　40 .45

地 積 計 算 簿

大字： 南浅田一丁目　　字：　　地番： 1-110-4

精度区分　甲二　　地目： 宅地

所有者：　　住所：

図面番号： Z⁵54-2

筆界未定：

一筆略図

SCALE = 1 / 250

Ｎｏ．	図面番号	点番	点名	X	Y	距離	方向角
1	Z⁵54-2	2499	9-39	-144843.193	-70514.139	23.840	86-11-28
2		2487	9-24	-144841.609	-70490.352	12.989	356-12-09
3		2488	9-25	-144828.649	-70491.212	23.840	266-13-42
4		2497	9-37	-144830.217	-70515.000	13.005	176-12-16
1		2499	9-39	-144843.193	-70514.139		

面積＝　309 .83
坪数＝　93 .72

地 積 計 算 簿

大字： 南浅田一丁目　　字：　　地番： 1-110-5

精度区分　甲二　　地目： 宅地

所有者：　　住所：

図面番号： Z⁵54-2　Z⁵54-4

筆界未定：

一筆略図

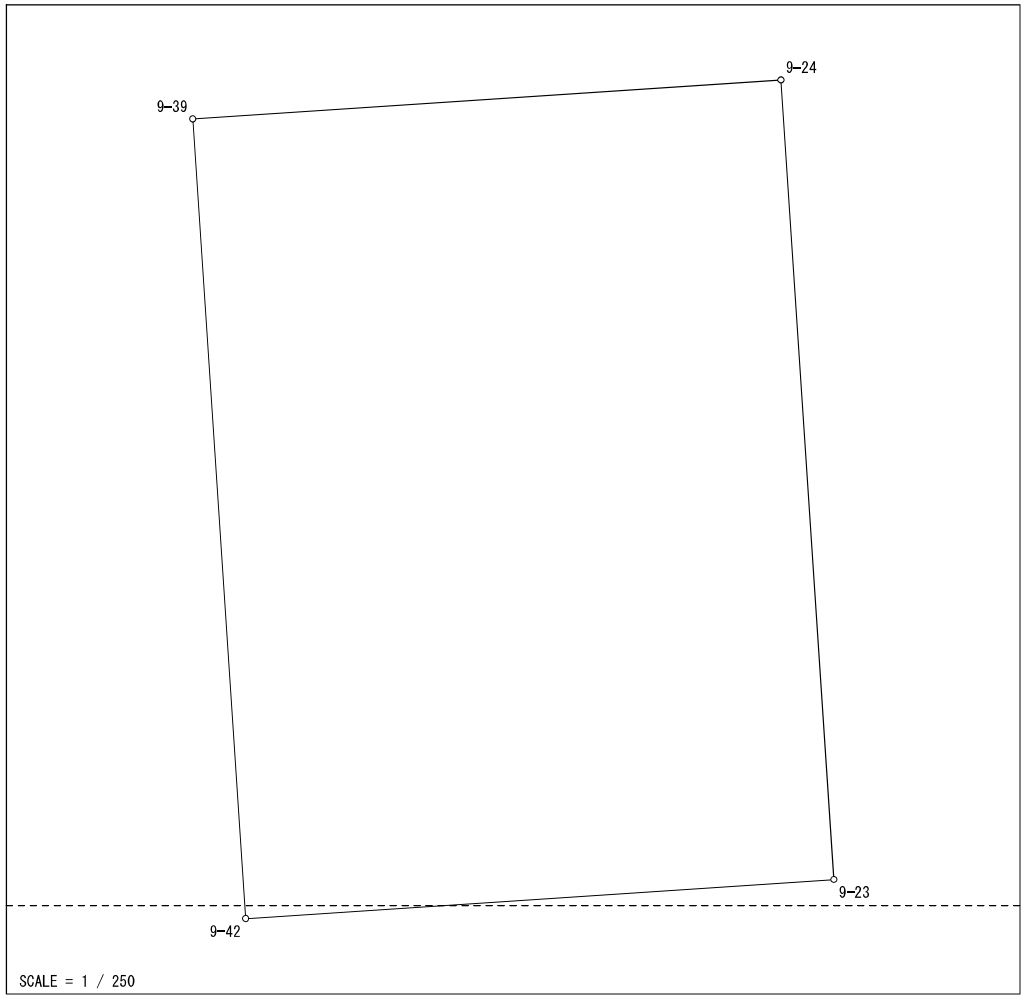

Ｎｏ．	図面番号	点番	点名	X	Y	距離	方向角
1	Z⁵54-4	2502	9-42	-144875.531	-70511.993	23.840	86-11-58
2	Z⁵54-2	2486	9-23	-144873.951	-70488.205	32.413	356-12-09
3		2487	9-24	-144841.609	-70490.352	23.840	266-11-28
4		2499	9-39	-144843.193	-70514.139	32.409	176-12-16
1		2502	9-42	-144875.531	-70511.993		

面積＝　772 .68
坪数＝　233 .73

地 積 計 算 簿

大字： 南浅田一丁目　　字：　　地番： 1-110-6

精度区分　甲二　　地目： 宅地

所有者：　　住所：

図面番号： Z⁵54-2　Z⁵54-4

筆界未定：

一筆略図

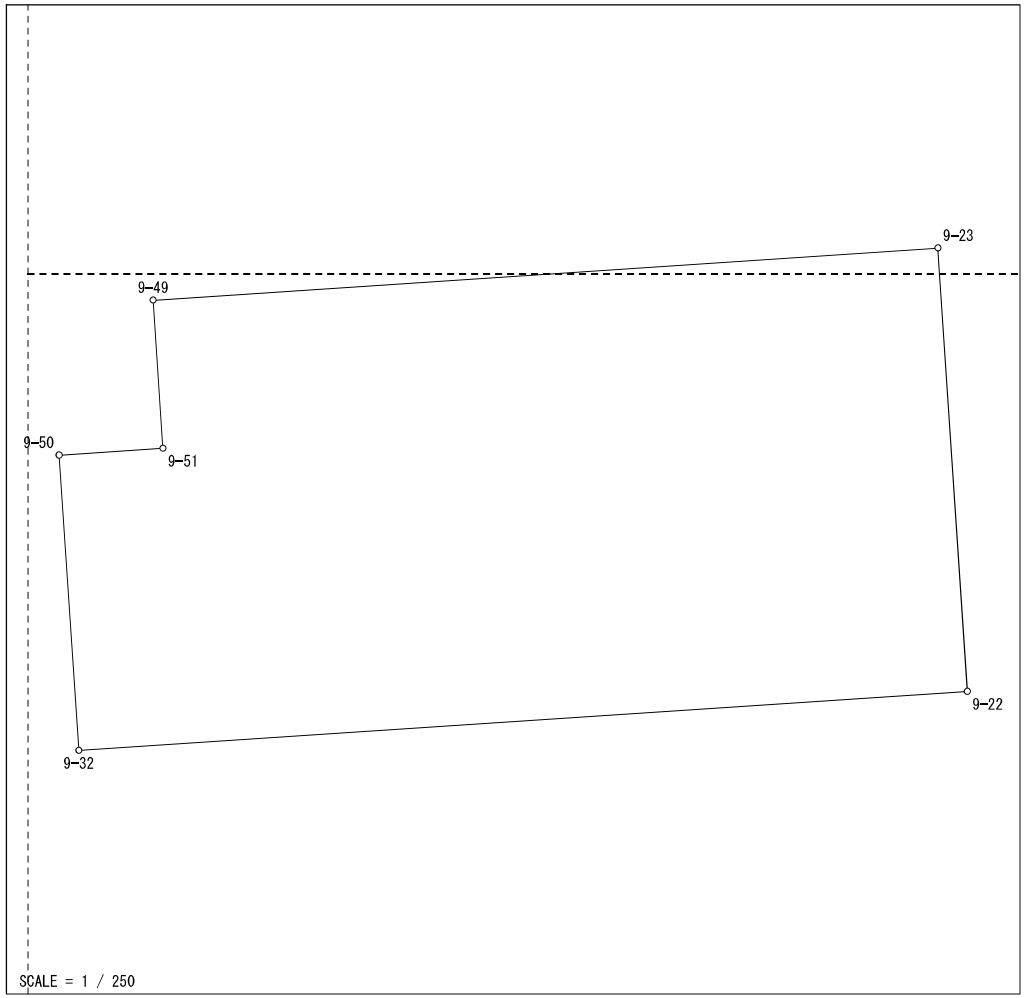

Ｎｏ．	図面番号	点番	点名	X	Y	距離	方向角
1	Z⁵54-4	2505	9-32	-144894.274	-70522.953	36.018	86-11-32
2		2485	9-22	-144891.882	-70487.015	17.970	356-12-09
3	Z⁵54-2	2486	9-23	-144873.951	-70488.205	31.810	266-11-58
4	Z⁵54-4	2514	9-49	-144876.060	-70519.945	6.000	176-12-32
5		2513	9-51	-144882.047	-70519.549	4.207	266-11-58
6		2515	9-50	-144882.326	-70523.747	11.974	176-11-49
1		2505	9-32	-144894.274	-70522.953		

面積＝　622 .08
坪数＝　188 .18

地 積 計 算 簿

大字： 南浅田一丁目　　字：　　地番： 1-110-7

精度区分　甲二　　地目： 宅地

所有者：　　住所：

図面番号： Z⁵54-4

筆界未定：

一筆略図

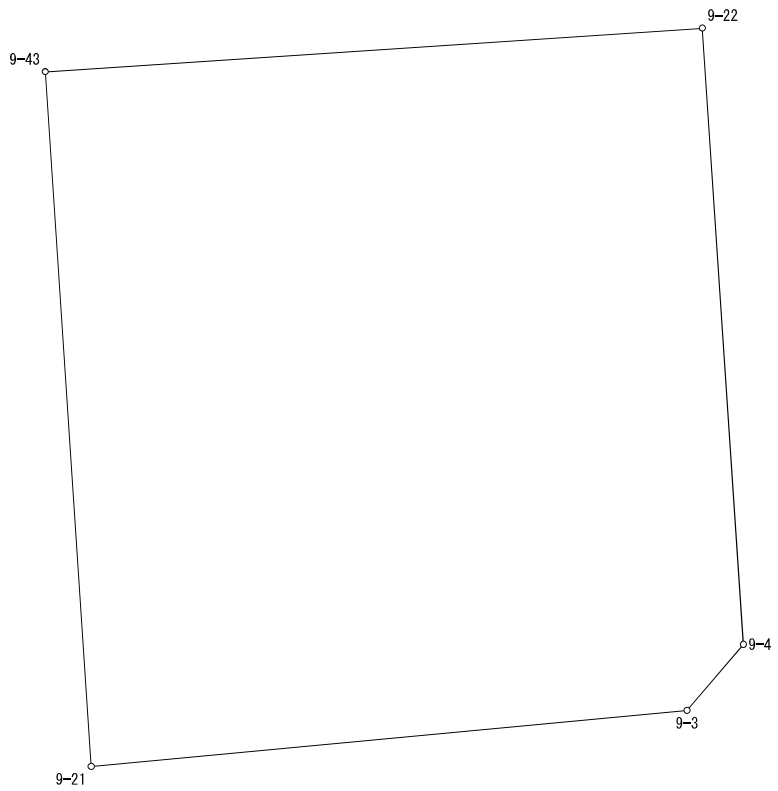

SCALE = 1 / 250

Ｎｏ．	図面番号	点番	点名	X	Y	距離	方向角
1	Z⁵54-4	2484	9-21	-144921.746	-70511.721	24.196	84-37-19
2		2475	9-3	-144919.478	-70487.632	3.502	40-26-55
3		2474	9-4	-144916.813	-70485.360	24.986	356-12-09
4		2485	9-22	-144891.882	-70487.015	26.630	266-11-32
5		2503	9-43	-144893.651	-70513.586	28.157	176-12-12
1		2484	9-21	-144921.746	-70511.721		

面積＝　737 .11
坪数＝　222 .97

地 積 計 算 簿

大字： 南浅田一丁目　　字：　　地番： 1-110-8

精度区分　甲二　　地目： 宅地

所有者：　　住所：

図面番号： Z⁵54-4

筆界未定：

一筆略図

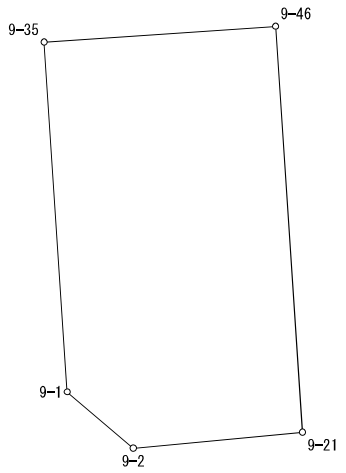

SCALE = 1 / 250

Ｎｏ．	図面番号	点番	点名	X	Y	距離	方向角
1	Z⁵54-4	2482	9-1	-144920.119	-70521.235	3.506	130-22-21
2		2478	9-2	-144922.390	-70518.564	6.873	84-37-19
3		2484	9-21	-144921.746	-70511.721	16.448	356-12-12
4		2504	9-46	-144905.334	-70512.810	9.387	266-08-36
5		2495	9-35	-144905.966	-70522.176	14.184	176-11-49
1		2482	9-1	-144920.119	-70521.235		

面積＝　152 .39
坪数＝　46 .09

地 積 計 算 簿

大字： 南浅田一丁目　　字：　　地番： 1-110-9

精度区分　甲二　　地目： 宅地

所有者：　　住所：

図面番号： Z⁵54-4

筆界未定：

一筆略図

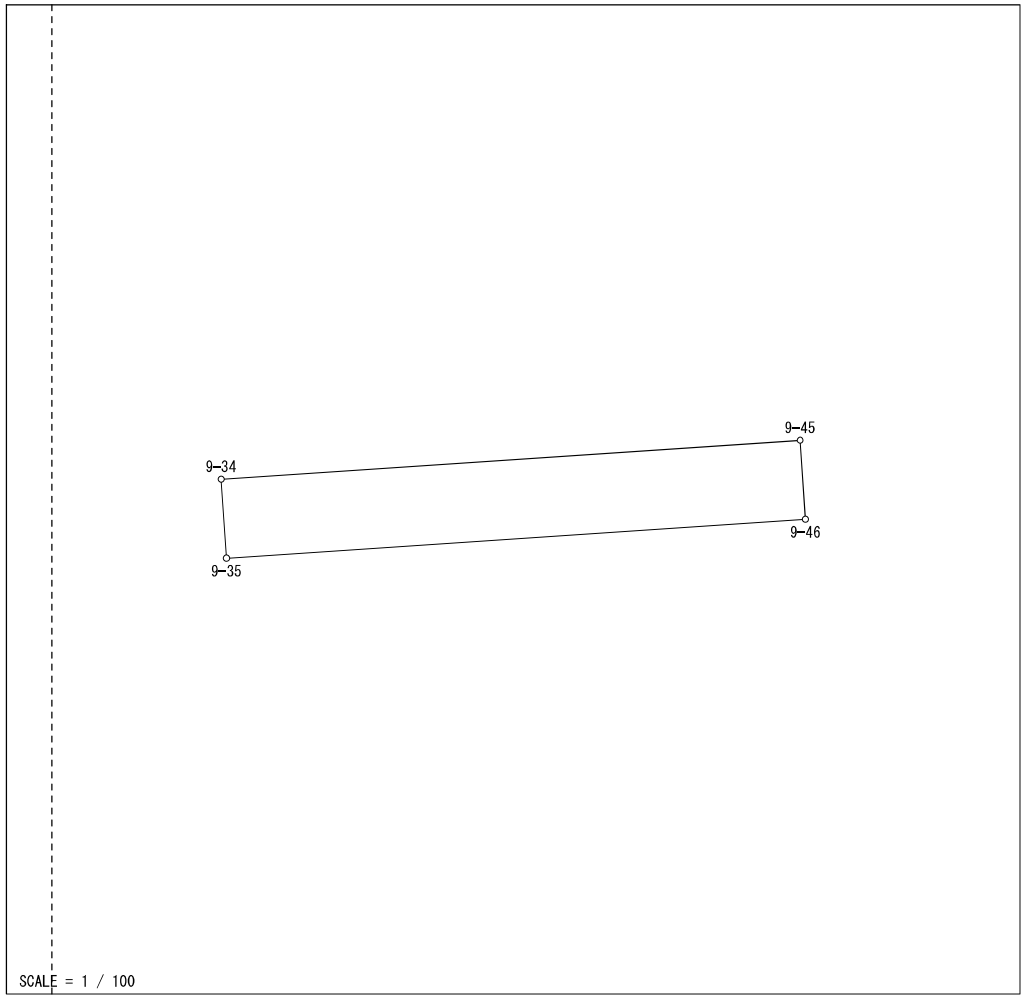

Ｎｏ．	図面番号	点番	点名	X	Y	距離	方向角
1	Z⁵54-4	2495	9-35	-144905.966	-70522.176	9.387	86-08-36
2		2504	9-46	-144905.334	-70512.810	1.281	356-12-12
3		2506	9-45	-144904.056	-70512.895	9.387	266-08-36
4		2507	9-34	-144904.688	-70522.261	1.281	176-11-49
1		2495	9-35	-144905.966	-70522.176		

面積＝　12 .02
坪数＝　3 .63

地 積 計 算 簿

大字： 南浅田一丁目　　字：　　地番： 1-110-10

精度区分　甲二　　地目： 宅地

所有者：　　住所：

図面番号： Z⁵54-4

筆界未定：

一筆略図

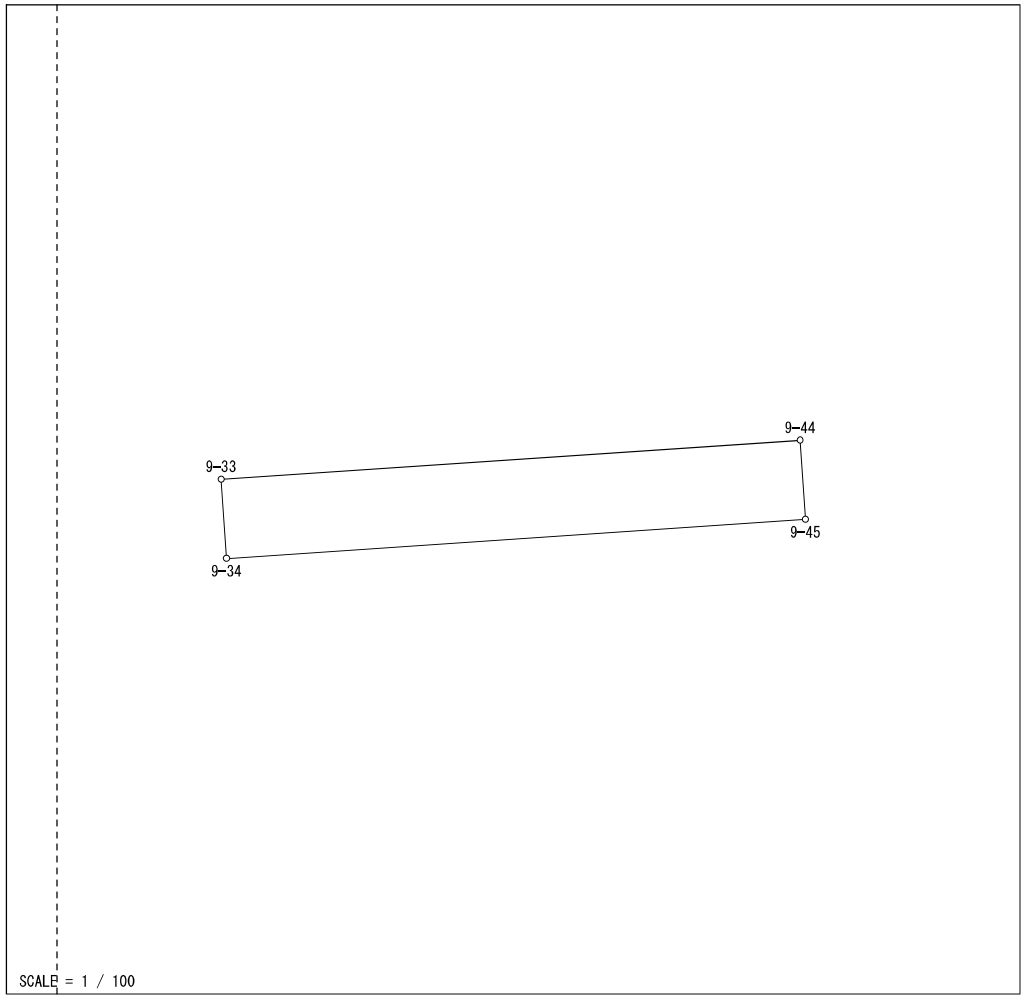

Ｎｏ．	図面番号	点番	点名	X	Y	距離	方向角
1	Z⁵54-4	2506	9-45	-144904.056	-70512.895	1.282	356-12-12
2		2508	9-44	-144902.777	-70512.980	9.387	266-08-36
3		2509	9-33	-144903.408	-70522.346	1.283	176-11-49
4		2507	9-34	-144904.688	-70522.261	9.387	86-08-36
1		2506	9-45	-144904.056	-70512.895		

面積＝　12 .03
坪数＝　3 .64

地 積 計 算 簿

大字： 南浅田一丁目　　字：　　地番： 1-110-11

精度区分　甲二　　地目： 宅地

所有者：　　住所：

図面番号： Z⁵54-4

筆界未定：

一筆略図

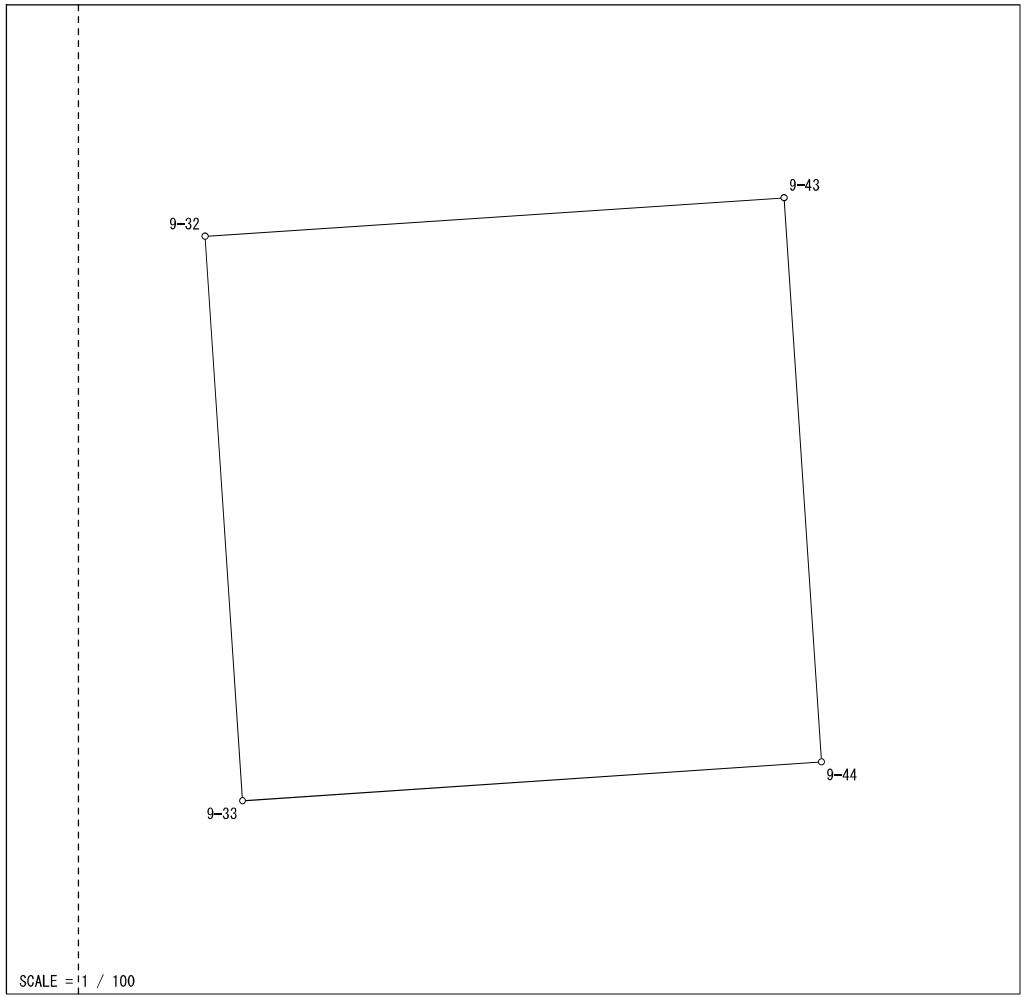

Ｎｏ．	図面番号	点番	点名	X	Y	距離	方向角
1	Z⁵54-4	2508	9-44	-144902.777	-70512.980	9.146	356-12-12
2		2503	9-43	-144893.651	-70513.586	9.388	266-11-32
3		2505	9-32	-144894.274	-70522.953	9.154	176-11-49
4		2509	9-33	-144903.408	-70522.346	9.387	86-08-36
1		2508	9-44	-144902.777	-70512.980		

面積＝　85 .89
坪数＝　25 .98

地 積 計 算 簿

大字： 南浅田一丁目　　字：　　地番： 1-110-12

精度区分　甲二　　地目： 宅地

所有者：　　住所：

図面番号： Z⁵54-4

筆界未定：

一筆略図

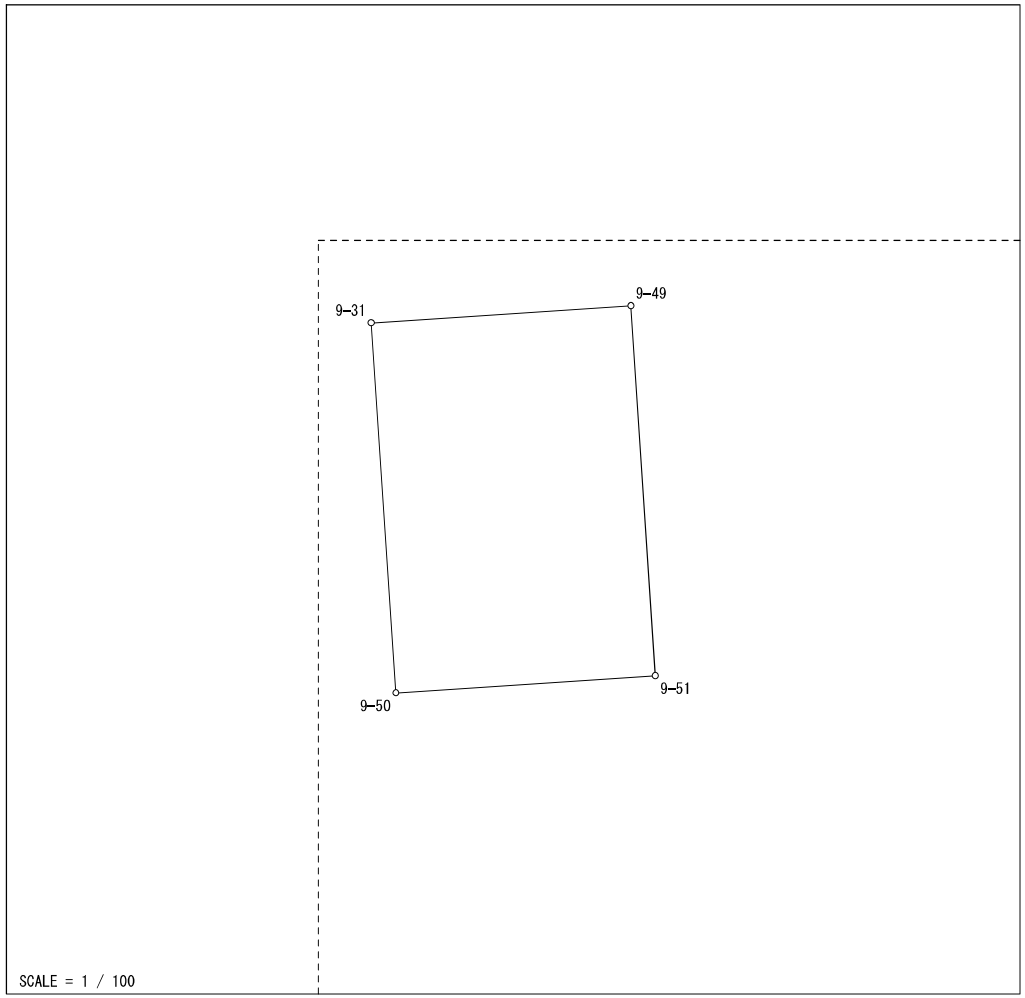

Ｎｏ．	図面番号	点番	点名	X	Y	距離	方向角
1	Z⁵54-4	2515	9-50	-144882.326	-70523.747	4.207	86-11-58
2		2513	9-51	-144882.047	-70519.549	6.000	356-12-32
3		2514	9-49	-144876.060	-70519.945	4.209	266-11-58
4		2494	9-31	-144876.339	-70524.145	6.000	176-11-49
1		2515	9-50	-144882.326	-70523.747		

面積＝　25 .25
坪数＝　7 .63

地 積 計 算 簿

大字： 南浅田一丁目　　字：　　地番： 1-110-13

精度区分　甲二　　地目： 宅地

所有者：　　住所：

図面番号： Z⁵54-2　Z⁵54-4

筆界未定：

一筆略図

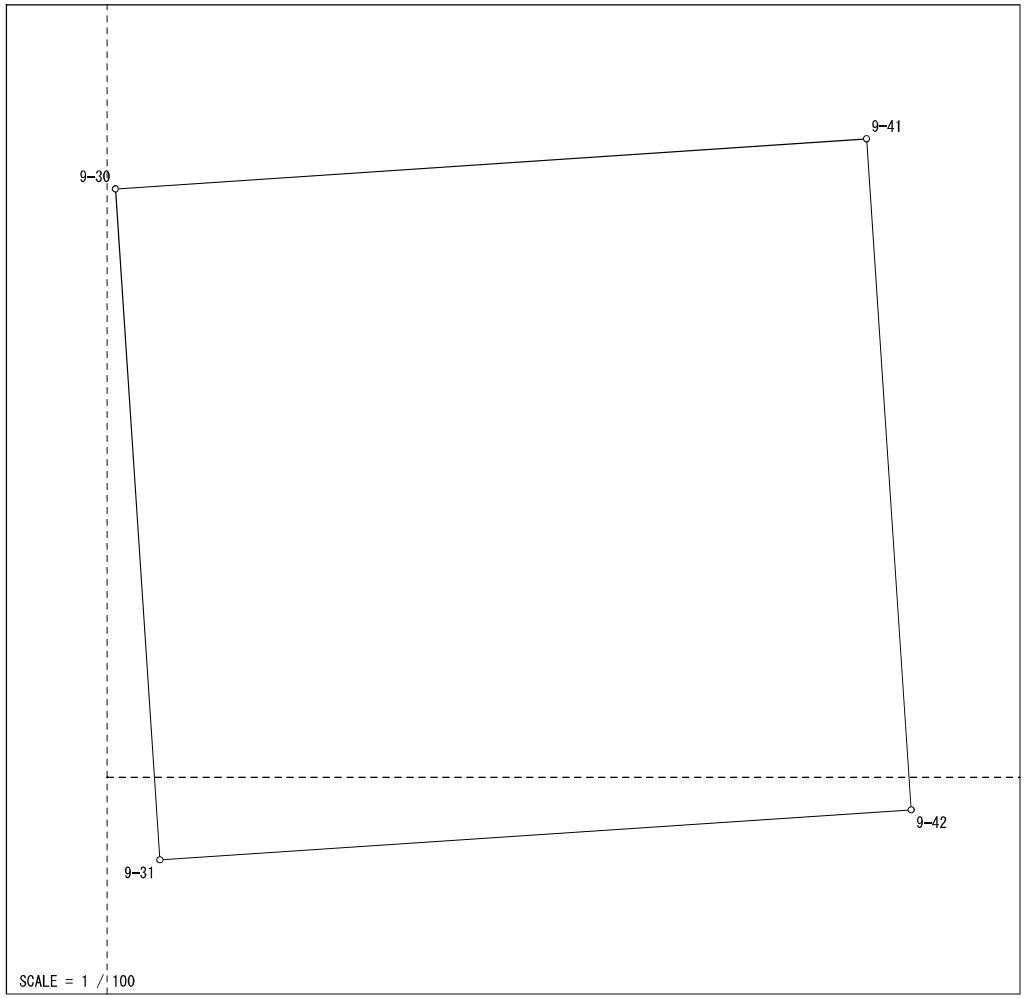

Ｎｏ．	図面番号	点番	点名	X	Y	距離	方向角
1	Z⁵54-4	2494	9-31	-144876.339	-70524.145	12.179	86-11-58
2		2502	9-42	-144875.531	-70511.993	10.879	356-12-16
3	Z⁵54-2	2501	9-41	-144864.676	-70512.713	12.181	266-11-04
4		2493	9-30	-144865.486	-70524.867	10.877	176-11-49
1		2494	9-31	-144876.339	-70524.145		

面積＝　132 .49
坪数＝　40 .07

地 積 計 算 簿

大字： 南浅田一丁目　　字：　　地番： 1-110-14

精度区分　甲二　　地目： 宅地

所有者：　　住所：

図面番号： Z⁵54-1　Z⁵54-2

筆界未定：

一筆略図

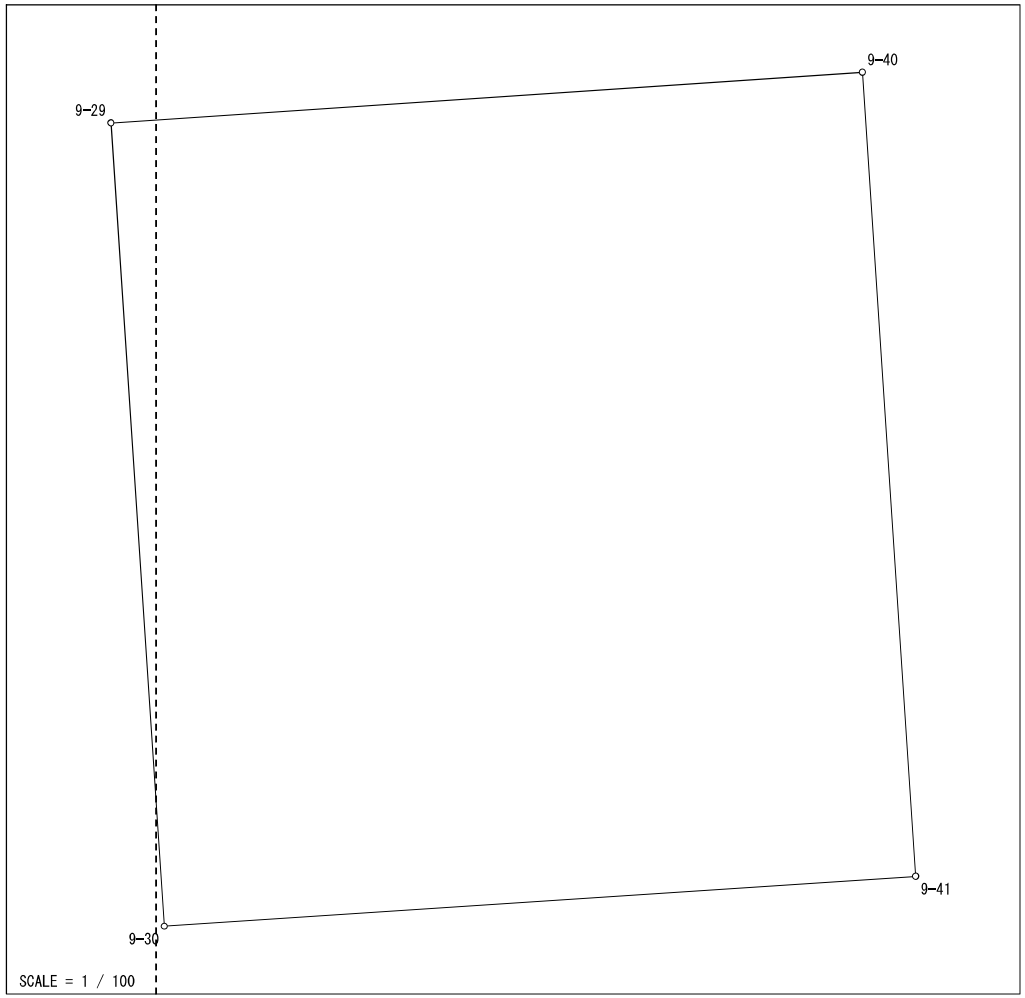

Ｎｏ．	図面番号	点番	点名	X	Y	距離	方向角
1	Z⁵54-2	2493	9-30	-144865.486	-70524.867	12.181	86-11-04
2		2501	9-41	-144864.676	-70512.713	13.034	356-12-16
3		2500	9-40	-144851.671	-70513.576	12.182	266-08-20
4	Z⁵54-1	2492	9-29	-144852.491	-70525.730	13.024	176-11-49
1		2493	9-30	-144865.486	-70524.867		

面積＝　158 .70
坪数＝　48 .00

地 積 計 算 簿

大字： 南浅田一丁目　　字：　　地番： 1-110-15

精度区分　甲二　　地目： 宅地

所有者：　　住所：

図面番号： Z⁵54-1　Z⁵54-2

筆界未定：

一筆略図

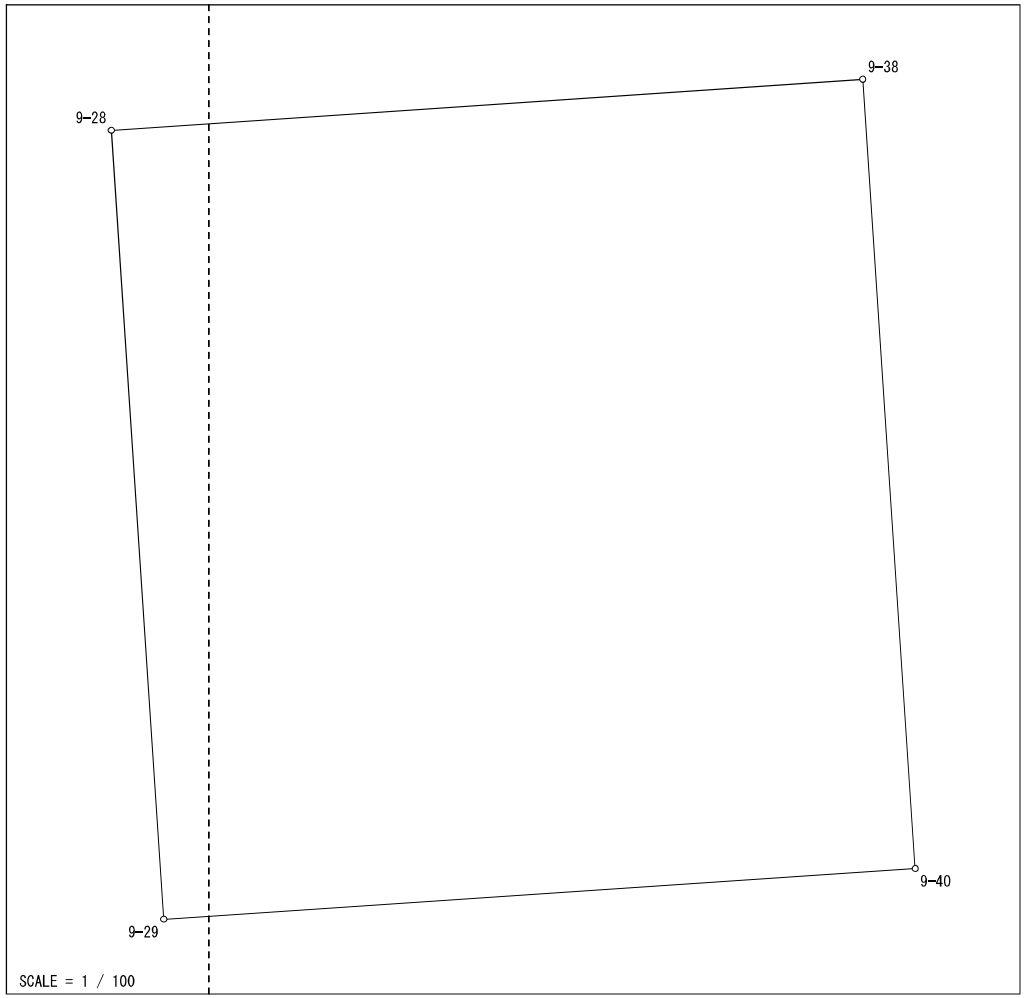

Ｎｏ．	図面番号	点番	点名	X	Y	距離	方向角
1	Z⁵54-1	2492	9-29	-144852.491	-70525.730	12.182	86-08-20
2	Z⁵54-2	2500	9-40	-144851.671	-70513.576	12.795	356-12-16
3		2498	9-38	-144838.904	-70514.423	12.184	266-06-49
4	Z⁵54-1	2491	9-28	-144839.730	-70526.579	12.789	176-11-49
1		2492	9-29	-144852.491	-70525.730		

面積＝　155 .84
坪数＝　47 .14

地 積 計 算 簿

大字： 南浅田一丁目　　字：　　地番： 1-110-16

精度区分　甲二　　地目： 宅地

所有者：　　住所：

図面番号： Z5 54-1　Z5 54-2

筆界未定：

一筆略図

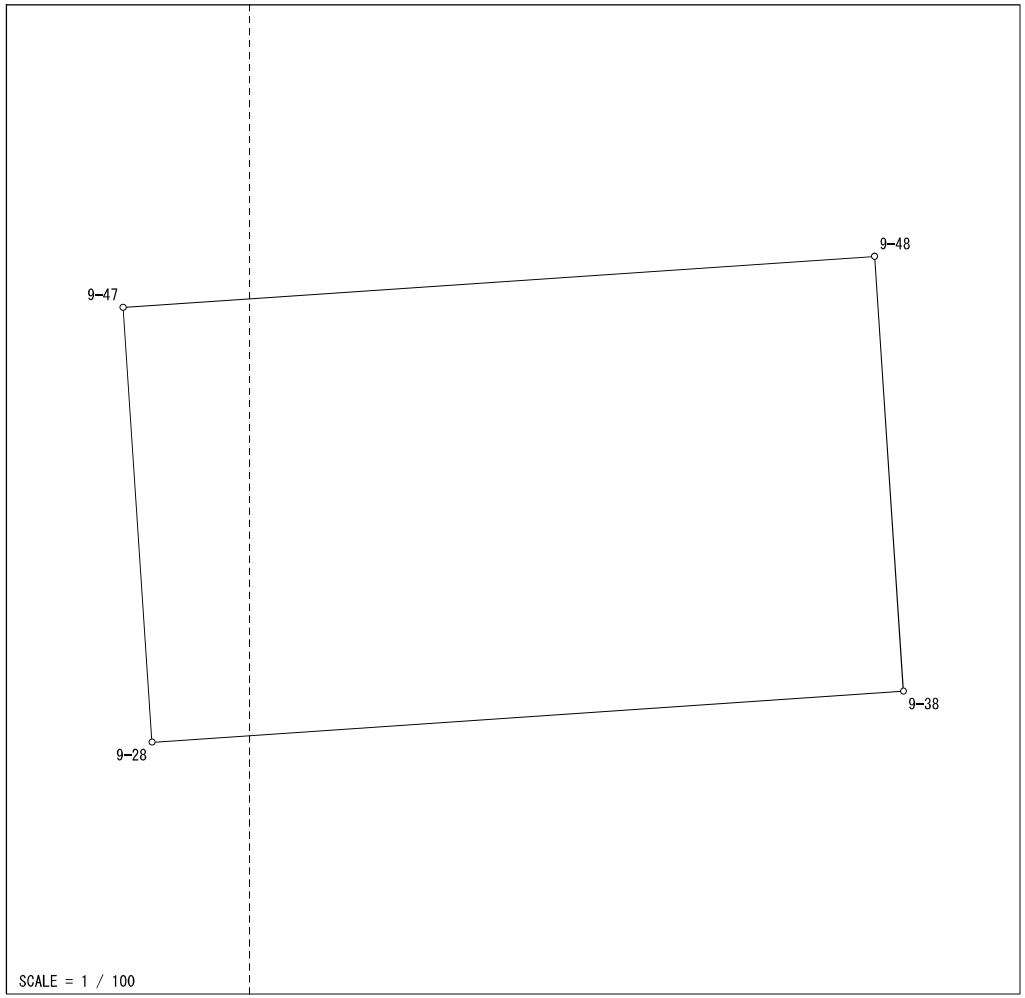

Ｎｏ．	図面番号	点番	点名	X	Y	距離	方向角
1	Z5 54-1	2491	9-28	-144839.730	-70526.579	12.184	86-06-49
2	Z5 54-2	2498	9-38	-144838.904	-70514.423	7.049	356-12-16
3		2516	9-48	-144831.870	-70514.890	12.184	266-06-49
4	Z5 54-1	2517	9-47	-144832.696	-70527.046	7.049	176-11-49
1		2491	9-28	-144839.730	-70526.579		

面積＝　85 .89
坪数＝　25 .98