




17 BL

主任	担当	計算	点検
			





街角点座標及街区面積計算簿

17BL

点	方向角	距離	(1) $\Delta X$	$\Delta Y$	X	Y	(2) 複經距	(1) $\times$ (2)
a					4423.666	70089.538		
1	17-49-59	3.732	3.553	1.143	4420.113	70088.395	1.143	4.061
2	17-53-15	10.096	9.608	3.101	4410.505	70085.294	5.387	51.758
4	17-50-22	8.399	7.995	2.573	4402.510	70082.721	11.061	88.432
b	17-50-25	32.877	31.296	10.072	4371.214	70072.649	23.706	741.902
c	62-48-43	3.537	1.616	3.146	4369.598	70069.503	36.924	59.669
C	107-47-48	49.657	15.177	47.281	4384.775	70022.222	87.351	1325.726
d	106-06-46	2.115	0.587	2.032	4385.362	70020.190	136.664	80.221
e	139-33-54	4.114	3.131	2.668	4388.493	70017.522	141.364	442.610
13	174-29-23	12.642	12.584	1.214	4401.077	70016.308	145.246	1827.775
14	174-25-26	13.050	12.988	1.268	4414.065	70015.040	147.728	1918.691
f	174-29-13	14.874	14.805	1.429	4428.870	70013.611	150.425	2227.042
g	219-43-22	3.544	2.726	2.265	4431.596	70015.876	149.589	407.779
15	264-20-25	8.751	0.863	8.708	4432.459	70024.584	138.616	119.625
17	264-18-00	25.423	2.525	25.297	4434.984	70049.881	104.611	264.142
F	264-12-51	9.791	0.987	9.741	4435.971	70059.622	69.573	68.668
19	288-01-03	8.768	2.712	8.338	4433.259	70067.960	51.494	139.651
21	287-51-53	14.587	4.475	13.884	4428.784	70081.844	29.272	130.992
							倍面積	
							面積	

街角点座標及街区面積計算簿

17BL

点	方向角	距離	(1) $\Delta X$	$\Delta Y$	X	Y	(2) 複経距	(1) $\times$ (2)
21								
h	287-50-58	6.375	1.954	6.068	4426.830	70087.912	9.320	18.211
a	332-48-04	3.557	3.164	1.626	4423.666	70089.538	1.626	5.144
							倍面積	7442.459
							面積	3721.229

換地面積計算用紙  
(不正形用)

角頂	夾角	辺長	方位角	緯距		経距		複経距	倍面積		町地名番
				+	-	+	-		+	-	
7											△
b		7.623 /	17-50-25 /	7.256		2.335		2.335		16.942	
c		3.537 /	62-48-43 /	1.616		3.146		7.816		12.630	
8		5.998 /	107-47-48 /	1.833-		5.711		16.673		30.561-	
23		10.136 /	197-51-47 /	9.647-		3.109-		19.275		185.945-	
7		8.493 /	287-52-57 /	2.608		8.083-		8.083		21.080	
										165.854-	
										82.927-	

不二測量株式会社

換地面積計算用紙 (不正形用)

角頂	夾角	辺長	方位角	緯距		經距		複經距	倍面積		町地名番
				+	-	+	-		+	-	
6											
7		8.330	17-50-25	7.930		2.552		2.552		20.237	二
23		8.493	107-52-57	2.608		8.083		13.187		34.391	
25		8.330	197-51-47	7.929		2.555		18.715		148.391	
6		8.490	287-52-56	2.607		8.080		8.080		21.064	
										141.481	
										70.740	

不二測量株式会社

換地面積計算用紙  
(不正形用)

角頂	夾角	辺長	方位角	緯距		經距		複經距	倍面積		町地名番
				+	-	+	-		+	-	
5											三
6		9.420	17-50-25	8.967		2.886		2.886	25.878		
25		8.490	107-52-56	2.607		8.080		13.852	36.112		
26		9.420	197-51-47	8.966		2.890		19.042	170.730		
5		8.486	287-53-03	2.606		8.076		8.076	21.046		
									159.918		
									79.959		

不二測量株式会社

換地面積計算用紙  
(不正形用)

角頂	夾角	辺長	方位角	緯距		経距		複経距	倍面積		町地名番
				+	-	+	-		+	-	
24											
8		15.600	17-51-47	14.848		4.785		4.785		71.047	四
9		10.150	107-47-48	3.102		9.664		19.234		59.663	
34		15.600	197-51-47	14.848		4.785		24.113		358.029	
24		10.150	287-47-48	3.102		9.664		9.664		29.977	
										316.668	
										158.334	

不二測量株式会社



換地面積計算用紙  
(不正形用)

角頂	夾角	辺長	方位角	緯距		經距		複經距	倍面積		町地名番
				+	-	+	-		+	-	
26											五
24		12.286	17-51-47	11.694		3.769		3.769	44.074		
34		10.150	107-47-48	3.102	-	9.664		17.202	53.360	-	
9		15.600	17-51-47	14.848		4.785		31.651	469.954		
10		10.624	107-47-48	3.247	-	10.116		46.552	151.154	-	
29		27.822	197-49-01	26.488	-	8.513	-	48.155	1275.529	-	
26		20.797	287-37-10	6.295		19.821	-	19.821	124.773		
									841.242	-	
									420.621	-	

不二測量株式会社

換地  
面積  
計算  
用紙  
(不正形用)

角頂	夾角	辺長	方位角	緯距		経距		複経距	倍面積		町地名番
				+	-	+	-		+	-	
29											
10		27.822	17-49-01	26.488		8.513		8.513		225.492	六
11		17.764	107-47-48	5.430		16.914		33.940		184.294	
31		19.216	186-25-48	19.095		2.152		48.702		929.964	
30		22.768	264-34-45	2.151		22.666		23.884		51.374	
29		0.637	287-09-20	0.188		0.609		0.609		0.114	
										940.026	
										470.013	

不二測量株式会社

換地面積計算用紙  
(不正形用)

角頂	夾角	辺長	方位角	緯距		経距		複経距	倍面積		町地名番
				+	-	+	-		+	-	
31											
11		19.216 /	6-25-48 /	19.095		2.152		2.152		41.092	X
c		5.121 /	107-47-48 /	1.565-		4.876		9.180		14.366-	
d		2.115 /	106-06-46 /	0.587-		2.032		16.088		9.443-	
e		4.114 /	139-33-54 /	3.131-		2.668		20.788		65.087-	
12		7.042 /	174-29-23 /	7.010-		0.676		24.132		169.165-	
33		7.300 /	264-34-45 /	0.690-		7.267-		17.541		12.103-	
32		5.600 /	174-29-23 /	5.574-		0.538		10.812		60.266-	
31		5.700 /	264-34-45 /	0.538-		5.675-		5.675		3.053-	
										292.391-	
										146.195-	

不二建設株式会社

換地面積計算用紙 (不正形用)

角頂	夾角	辺長	方位角	緯距		経距		複経距	倍面積		町地名番
				+	-	+	-		+	-	
32											
33		5.600	354-29-23	5.574		0.538-		0.538-		2.998-	
12		7.300	84-34-45	0.690		7.267		6.191		4.271	
13		5.600	174-29-23	5.574-		0.538		13.996		78.013-	
32		7.300	264-34-45	0.690-		7.267-		7.267		5.014-	
										81.754-	
										40.877-	

不二測量株式会社

換地面積計算用紙  
(不正形用)

角頂	夾角	辺長	方位角	緯距		經距		複経距	倍面積		町地名番
				+	-	+	-		+	-	
43											
28		15.412 /	17-49-33 /	14.672		4.718		4.718		69.222	孔
29		5.403 /	107-37-10 /	1.635-		5.150		14.586		23.848-	
30		0.637 /	107-09-20 /	0.188-		0.609		20.345		3.824-	
13		35.768 /	84-34-45 /	3.379		35.608		56.562		191.122	
14		13.050 /	174-25-26 /	12.988-		1.268		93.438		1213.572-	
44		44.347 /	264-25-26 /	4.309-		44.137-		50.569		217.901-	
43		3.389 /	288- <del>23</del> -31 /	1.069		3.216-		3.216		3.437	
										1195.364-	
										597.682-	
										<del>0.07</del>	
										<u>597.75</u>	

不二測量株式会社

換地  
面積  
計算  
用紙  
(不正形用)

角頂	夾角	辺長	方位角	緯距		経距		複経距	倍面積		町地名番
				+	-	+	-		+	-	
3											7
4		4.000	17-50-22	3.808		1.225		1.225	4.664		
35		12.745	107-49-40	3.902		12.133		14.583	56.902		
27		7.511	17-43-39	7.154		2.287		29.003	207.487		
28		11.150	107-37-10	3.375		10.626		41.916	141.466		
43		15.412	197-49-33	14.672		4.718		47.824	701.673		
42		0.405	288-23-31	0.128		0.384		42.722	5.468		
41		7.495	287-55-12	2.306		7.131		35.207	81.187		
40		3.823	17-45-26	3.641		1.166		29.242	106.470		
3		15.978	287-54-15	4.912		15.204		15.204	74.682		
									420.083		
									210.041		

不二測量株式会社



換地面積計算用紙  
(不正形用)

角頂	夾角	辺長	方位角	緯距		經距		複經距	倍面積		町地名番
				+	-	+	-		+	-	
2											十八
3		4.399	17-50-22	4.187		1.348		1.348		5.644	
36		8.888	107-54-15	2.732		8.457		11.153		30.469	
37		4.400	197-51-01	4.188		1.349		18.261		76.477	
2		8.887	287-54-39	2.733		8.456		8.456		23.110	
										78.192	
										39.096	

不二測量株式会社



換地面積計算用紙  
(不正形用)

角頂	夾角	辺長	方位角	緯距		經距		複經距	倍面積		町地名番
				+	-	+	-		+	-	
1											十三
2		10.096✓	17-53-15✓	9.608		3.101		3.101	29.794		
37		8.887✓	107-54-39✓	2.733-		8.456		14.658	40.060-		
38		10.100✓	197-51-01✓	9.614-		3.096-		20.018	192.453-		
1		8.893✓	287-56-16✓	2.739		8.461-		8.461	23.174		
									179.545-		
									89.772-		

不二測景株式会社

換地面積計算用紙 (不正形用)

角頂	夾角	辺長	方位角	緯距		経距		複経距	倍面積		町地名番
				+	-	+	-		+	-	
a											十四
1		3.732	17-49-59	3.553		1.143		1.143		4.061	
39		6.543	107-56-16	2.015		6.225		8.511		17.149-	
22		6.236	197-50-42	5.936		1.911		12.825		76.129-	
h		4.025	287-50-58	1.234		3.831		7.083		8.740	
a		3.557	332-48-04	3.164		1.626		1.626		5.144	
										75.333-	
										37.666-	

不二測量株式会社

換地面積計算用紙  
(不正形用)

角頂	夾角	辺長	方位角	緯距		経距		複経距	倍面積		町地名番
				+	-	+	-		+	-	
22											十五
39		6.236	17-50-42	5.936		1.911		1.911	11.343		
38		2.350	107-56-16	0.724		2.236		6.058	4.385		
21		6.232	197-51-01	5.932		1.910		6.384	37.869		
22		2.350	287-50-58	0.720		2.237		2.237	1.610		
									29.301		
									14.650		

不二測景株式会社

換地面積計算用紙  
(不正形用)

角頂	夾角	辺長	方位角	緯距		経距		複経距	倍面積		町地名番
				+	-	+	-		+	-	
21											十六
36		20.732	17-51-01	19.734		6.355		6.355	125.409		
40		7.090	107-54-15	2.180		6.747		19.457	42.416		
41		3.823	197-45-26	3.641		1.166		25.038	91.163		
20		16.904	197-52-24	16.088		5.188		18.684	300.588		
21		7.090	287-51-53	2.175		6.748		6.748	14.676		
									294.082		
									147.041		

不二測繪株式会社

換地面積計算用紙 (不正形用)

角頂	夾角	辺長	方位角	緯距		経距		複経距	倍面積		町地名番
				+	-	+	-		+	-	
20											
41		16.904 /	17-52-24 /	16.088		5.188		5.188		83.464	十 七
42		7.495 /	107-55-12 /	2.306-		7.131		17.507		40.371-	
19		16.897 /	197-51-48 /	16.082-		5.183-		19.455		312.875-	
20		7.497 /	287-51-53 /	2.300		7.136-		7.136		16.412	
										253.370-	
										126.685-	

不二測量株式会社



換地面積計算用紙 (不正形用)

角頂	夾角	辺長	方位角	緯距		經距		複經距	倍面積		町地名番
				+	-	+	-		+	-	
18											丁 八
44		17.569 /	0-30-20 /	17.568		0.155		0.155		2.723	
45		7.600 /	84-25-26 /	0.738		7.564		7.874		5.811	
17		17.434 /	174-17-55 /	17.348-		1.732		17.170		297.865-	
18		9.500 /	264-12-51 /	0.958-		9.451-		9.451		9.054-	
										298.385-	
										149.192-	

不二測量株式会社

換地面積計算用紙  
(不正形用)

角頂	夾角	辺長	方位角	緯距		經距		複經距	倍面積		町地名番
				+	-	+	-		+	-	
17											二十
45		17.434	354-17-55	17.348		1.732-		1.732-	30.046-		
45		17.430	84-25-26	1.694		17.348		13.884	23.519		
16		17.397	174-19-22	17.312-		1.721		32.953	570.482-		
17		17.423	264-18-00	1.730-		17.337-		17.337	29.993-		
										607.002-	
										303.501-	

不二測量株式会社



換地面積計算用紙  
(不正形用)

角頂	夾角	辺長	方位角	緯距		経距		複経距	倍面積		町地名番
				+	-	+	-		+	-	
16											二丁
46		17.397	354-19-22	17.312		1.721	-	1.721	-	29.793	
47		8.000	84-25-26	0.777		7.962	-	4.520	-	3.512	
15		17.379	174-19-25	17.294	-	1.719	-	14.201	-	245.592	
16		8.000	264-18-00	0.795	-	7.960	-	7.960	-	6.328	
										278.201	
										139.100	

不二測景株式会社











換地面積計算用紙 (不正形用)

角頂	夾角	辺長	方位角	緯距		経距		複経距	倍面積		町地名番
				+	-	+	-		+	-	
43											九ノ一
28		15.412 /	17-49-33 /	14.672		4.718		4.718	69.222		
29		5.403 /	107-37-10 /	1.635-		5.150		14.586	23.848-		
30		0.637 /	107-09-20 /	0.188-		0.609		20.345	3.824-		
木		19.328 /	84-34-45 /	1.826		19.241		40.195	73.396		
ハ		9.050 /	174-25-26 /	9.007-		0.879		60.315	543.257-		
ト		16.440 /	84-34-45 /	1.553		16.367		77.561	120.452		
14		4.000 /	174-25-26 /	3.981-		0.389		94.317	375.475-		
44		44.347 /	264-25-26 /	4.309-		44.137-		50.569	217.901-		
43		3.389 /	288-23-31 /	1.069		3.216-		3.216	3.437		
									897.798-		
									448.899-		
									+ 0.08		
									<u>248.97 /</u>		

不二測量株式会社

