





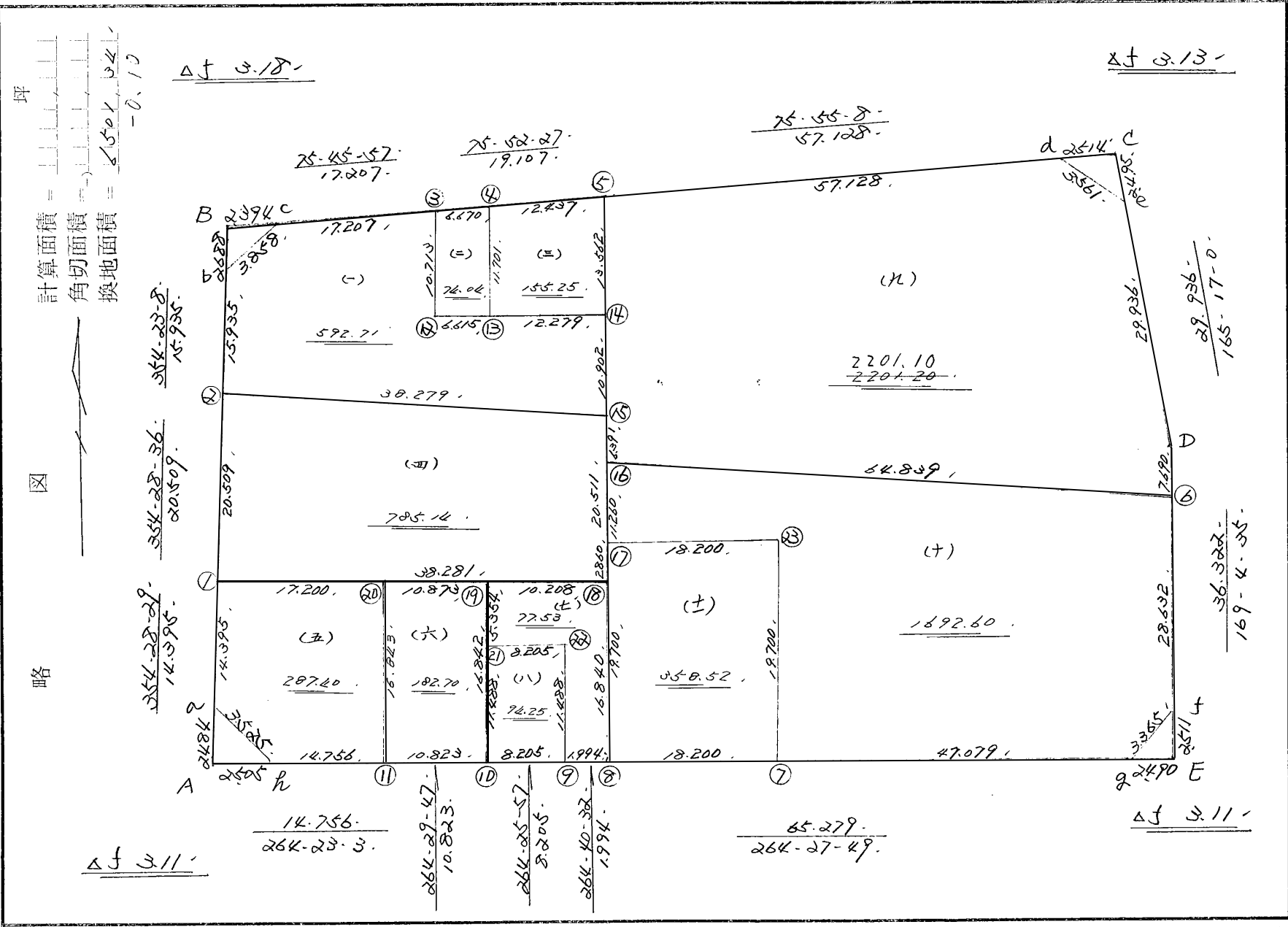

33 BL

主任	担当	計算	点検
			



街廓原子一覽表用紙 (No. 33BL)

略 圖
 計算面積 =
 角切面積 =
 換地面積 =



街角点座標及街区面積計算簿

33BL

点	方向角	距離	(1) ΔX	ΔY	X	Y	(2) 複經距	(1) \times (2)
a					4578.623	69992.576		
1	354-28-29	14.395	14.328	1.386	4564.295	69993.962	1.386	19.858
2	354-28-36	20.509	20.414	1.974	4543.881	69995.936	4.746	96.884
b	354-23-08	15.935	15.859	1.559	4528.022	69997.495	8.279	131.296
c	32-13-10	3.858	3.264	2.057	4524.758	69995.438	7.781	25.397
3	75-45-57	17.207	4.231	16.679	4520.527	69978.759	10.955	46.350
5	75-52-27	19.107	4.663	18.529	4515.864	69960.230	46.163	215.258
d	75-55-08	57.128	13.899	55.411	4501.965	69904.819	120.103	1669.311
e	120-22-53	3.561	1.801	3.072	4503.766	69901.747	178.586	321.633
D	165-17-00	29.936	28.954	7.605	4532.720	69894.142	189.263	5479.920
f	169-04-35	36.322	35.664	6.883	4568.384	69887.259	203.751	7266.575
g	216-30-20	3.365	2.705	2.002	4571.089	69889.261	208.632	564.349
8	264-27-49	65.279	6.298	64.974	4577.387	69954.235	141.656	892.149
9	264-40-32	1.994	0.185	1.985	4577.572	69956.220	74.697	13.818
10	264-25-57	8.205	0.796	8.166	4578.368	69964.386	64.546	51.378
11	264-29-47	10.823	1.038	10.773	4579.406	69975.159	45.607	47.340
h	264-23-03	14.756	1.444	14.685	4580.850	69989.844	20.149	29.095
a	309-11-07	3.525	2.227	2.732	4578.623	69992.576	2.732	6.084
							倍面積	13002.689
							面積	6501.344

角頂	夾角	辺長	方位角	緯距		経距		複経距	倍面積		町地名番
				+	-	+	-		+	-	
2											
b		15.935	354-23-08	15.859		1.559-		1.559-		24.724-	
c		3.858	32-13-10	3.264		2.057		1.061-		3.463-	
3		17.207	75-45-57	4.231		16.679		17.675		74.782	
12		10.713	174-16-24	10.660-		1.069		35.423		377.609-	
13		6.615	84-23-12	0.647		6.583		43.075		27.869	
14		12.279	84-28-51	1.181		12.222		61.880		73.080	
15		10.902	174-27-45	10.851-		1.052		75.154		815.496-	
2		38.279	264-29-49	3.671-		38.103-		38.103		139.876-	
										1185.437-	
										592.718-	

換地面積計算用紙 (不正形用)

不二測量株式会社

換地面積計算用紙 (不正形用)

角頂	夾角	辺長	方位角	緯距		経距		複経距	倍面積		町地名番
				+	-	+	-		+	-	
12											=
3		10.713	354-16-24	10.660		1.069-		1.069-		11.395-	
4		6.670	75-52-27	1.628		6.468		4.330		7.049	
13		11.701	174-11-33	11.641-		1.184		11.982		139.482-	
12		6.615	264-23-12	0.647-		6.583-		6.583		4.259-	
										148.087-	
										74.043-	

不二測量株式会社

角頂	夾角	辺長	方位角	緯距		経距		複経距	倍面積		町地名番
				+	-	+	-		+	-	
9											七
22		11.488 ✓	354-26-25 ✓	11.434	1.113-	1.113-	12.726-				
21		8.205 ✓	264-25-57 ✓	0.796-	8.166-	10.392-	8.272				
19		5.354 ✓	354-26-25 ✓	5.329	0.519-	19.077-	101.661-				
18		10.208 ✓	84-30-01 ✓	0.979	10.161	9.435-	9.236-				
8		16.840 ✓	174-28-20 ✓	16.761-	1.622	2.348	39.354-				
9		1.994 ✓	264-40-32 ✓	0.185-	1.985-	1.985	0.367-				
									155.072-		
									77.536-		

換地面積計算用紙 (不正形用)

不二測量株式会社

換地面積計算用紙
(不正形用)

角頂	夾角	辺長	方位角	緯距		経距		複経距	倍面積		町地名番
				+	-	+	-		+	-	
10											八
21		11.488	354-26-25 ✓	11.434		1.113	-	1.113	-	12.726	
22		8.205	84-25-57 ✓	0.796		8.166		5.940		4.728	
9		11.488	174-26-25 ✓	11.434	-	1.113		15.219		174.014	
10		8.205	264-25-57 ✓	0.796	-	8.166	-	8.166		6.500	
										188.512	
										94.256	

不二測量株式会社

換地面积計算用紙 (不正形用)

角頂	夾角	辺長	方位角	緯距		経距		複経距	倍面積		町地名番
				+	-	+	-		+	-	
16											九
15		6.391	354-28-20	6.361		0.616-		0.616-	3.918-		
14		10.902	354-27-45	10.851		1.052-		2.284-	24.783-		
5		13.562	354-18-30	13.495		1.345-		4.681-	63.170-		
d		57.128	75-55-08	13.899		55.411		49.385	686.402		
e		3.561	120-22-53	1.801-		3.072		107.868	194.270-		
D		29.936	165-17-00	28.954-		7.605		118.545	3432.351-		
6		7.690	169-04-35	7.551-		1.457		127.607	963.560-		
16		64.839	264-25-27	6.300-		64.532-		64.532	406.551-		
									4402.201-		
									2201.100-		
									± 2.10		
									<u>2201.20</u>		

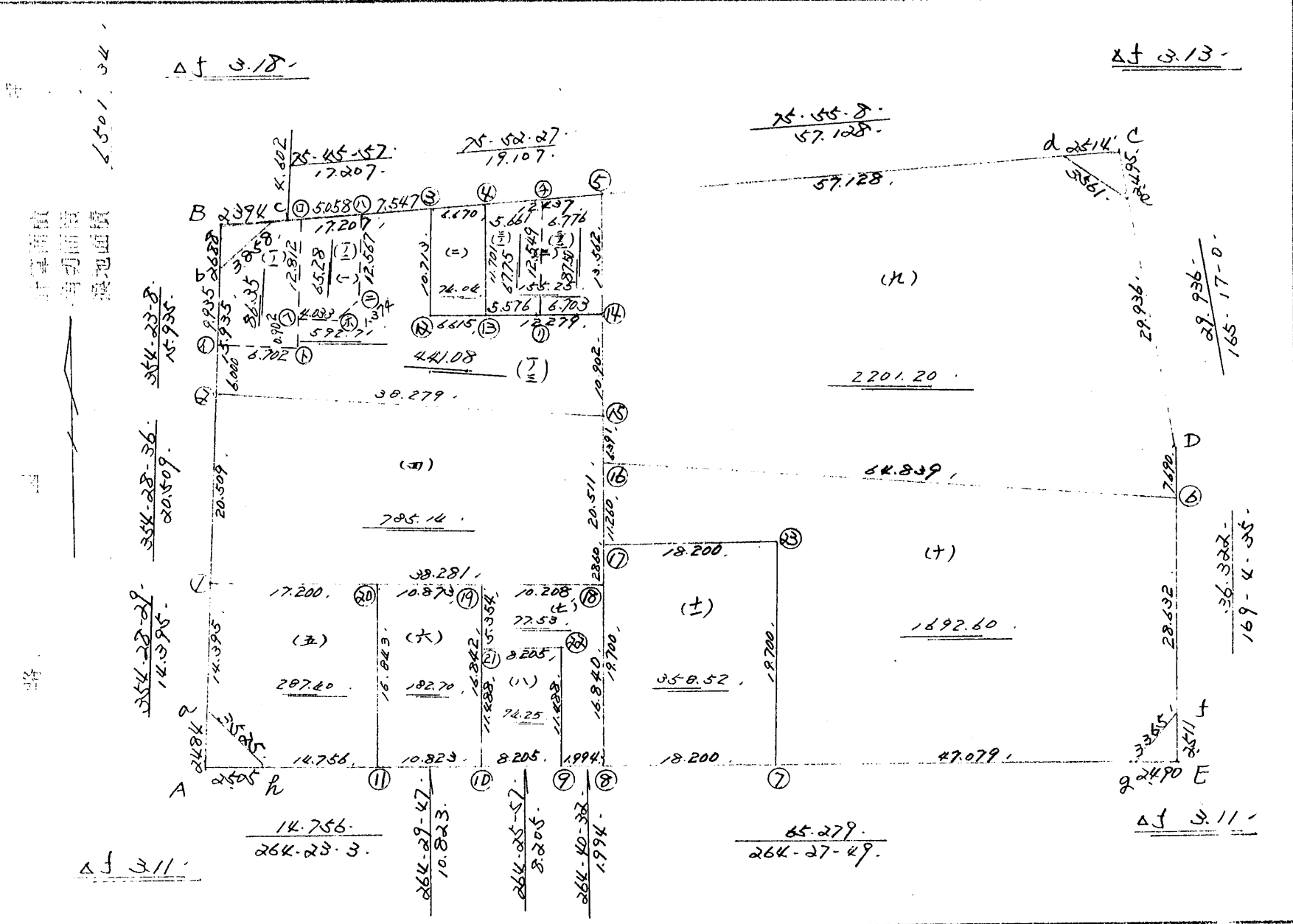
不二測量株式会社

換地面積計算用紙 (不正形用)

角頂	夾角	辺長	方位角	緯距		経距		複経距	倍面積		町地名番
				+	-	+	-		+	-	
7											
23		19.700	354-28-20	19.608		1.897-		1.897-		37.196-	+
17		18.200	264-27-49	1.756-		18.115-		21.909-		38.472	
16		11.260	354-28-20	11.208		1.085-		41.109-		460.749-	
6		64.839	84-25-27	6.300		64.532		22.338		140.729	
f		28.632	169-04-35	28.113-		5.426		92.296		2594.717-	
g		3.365	216-30-20	2.705-		2.002-		95.720		258.922-	
7		47.079	264-27-49	4.542-		46.859-		46.859		212.833-	
										3385.216-	
										1692.608-	

不二測量株式会社

測量師 李 曉 其 用 紙 第 33BL



不二測量師事務所

換地面積計算用紙 (不正形用)

角頂	夾角	辺長	方位角	緯距		経距		複経距	倍面積		町地名番
				+	-	+	-		+	-	
イ											丁一
b		9.935	354-23-08	9.888		0.972-		0.972-		9.611-	
c		3.858	32-13-10	3.264		2.057		0.113		0.368	
口		4.602	75-45-57	1.132		4.461		6.631		7.506	
ハ		12.812	175-20-07	12.770-		1.042		12.134		154.951-	
ト		0.902	174-31-46	0.898-		0.086		13.262		11.909-	
イ		6.702	264-43-36	0.616-		6.674-		6.674		4.111-	
										172.708-	
										86.354-	

不二測量株式会社

換地面積計算用紙 (不正形用)

角頂	夾角	辺長	方位角	緯距		経距		複経距	倍面積		町地名番
				+	-	+	-		+	-	
ハ											二
口		12.812	355-20-07	12.770		1.042-		1.042-		13.306-	
ハ		5.058	75-45-57	1.244		4.903		2.819		3.506	
二		12.567	175-17-05	12.524-		1.033		8.755		109.647-	
ホ		1.374	220-05-57	1.051-		0.885-		8.903		9.357-	
ハ		4.033	263-45-03	0.439-		4.009-		4.009		1.759-	
										130.563-	
										65.281-	

不二測量株式会社

角頂	夾角	辺長	方位角	緯距		経距		複経距	倍面積		町地名番
				+	-	+	-		+	-	
13											三一
4		11.701 /	354-11-33 /	11.641		1.184-		1.184-		13.782-	
ㄆ		5.661 /	75-52-27 /	1.382		5.490		3.122		4.314	
ㄇ		12.549 /	174-18-39 /	12.487-		1.244		9.856		123.071-	
13		5.576 /	264-28-51 /	0.536-		5.550-		5.550		2.974-	
										135.513-	
										67.756-	

換地面積計算用紙 (不正形用)

不二測量株式会社

角頂	夾角	辺長	方位角	緯距		経距		複経距	倍面積		町地名番
				+	-	+	-		+	-	
4		12.549 /	354-18-39 /	12.487		1.244-		1.244-	15.533-		三二
5		6.776 /	75-52-27 /	1.653		6.571		4.083	6.749		
14		13.562 /	174-18-30 /	13.495-		1.345		11.999	161.926-		
17		6.703 /	264-28-51 /	0.645-		6.672-		6.672	4.303-		
									175.013-		
									87.506-		

換地面積計算用紙 (不正形用)

不二測量株式会社