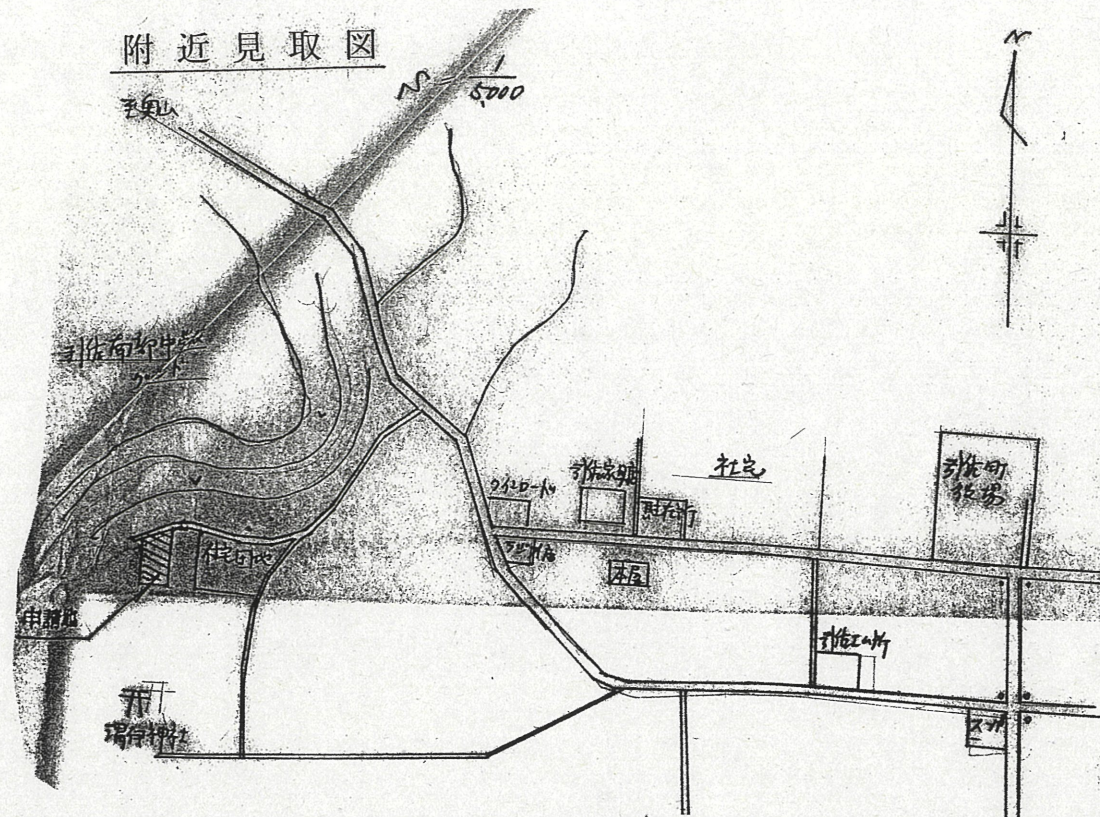
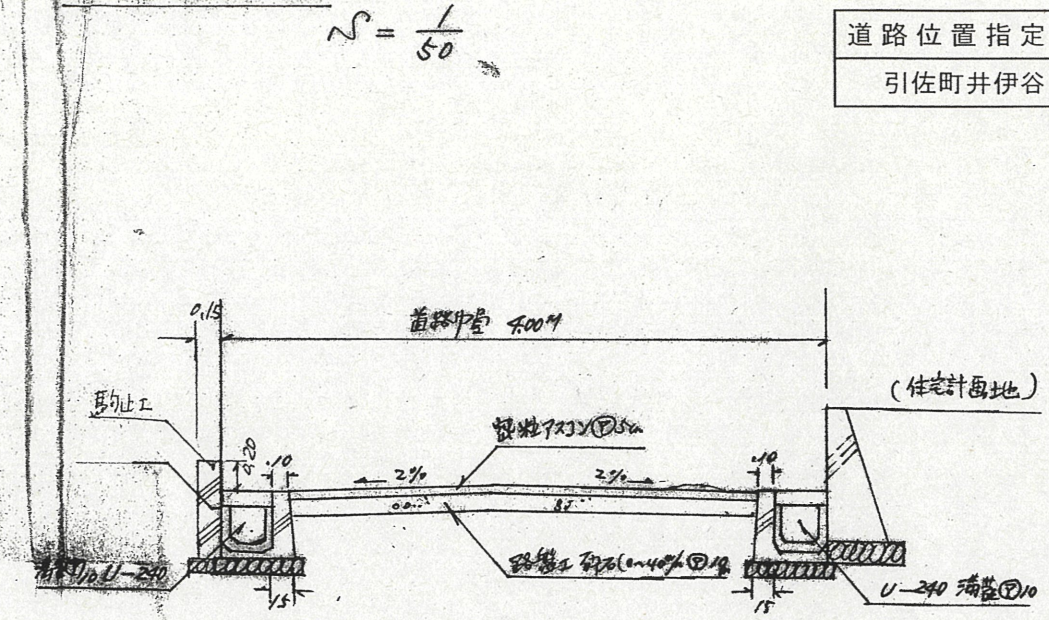


附近見取図



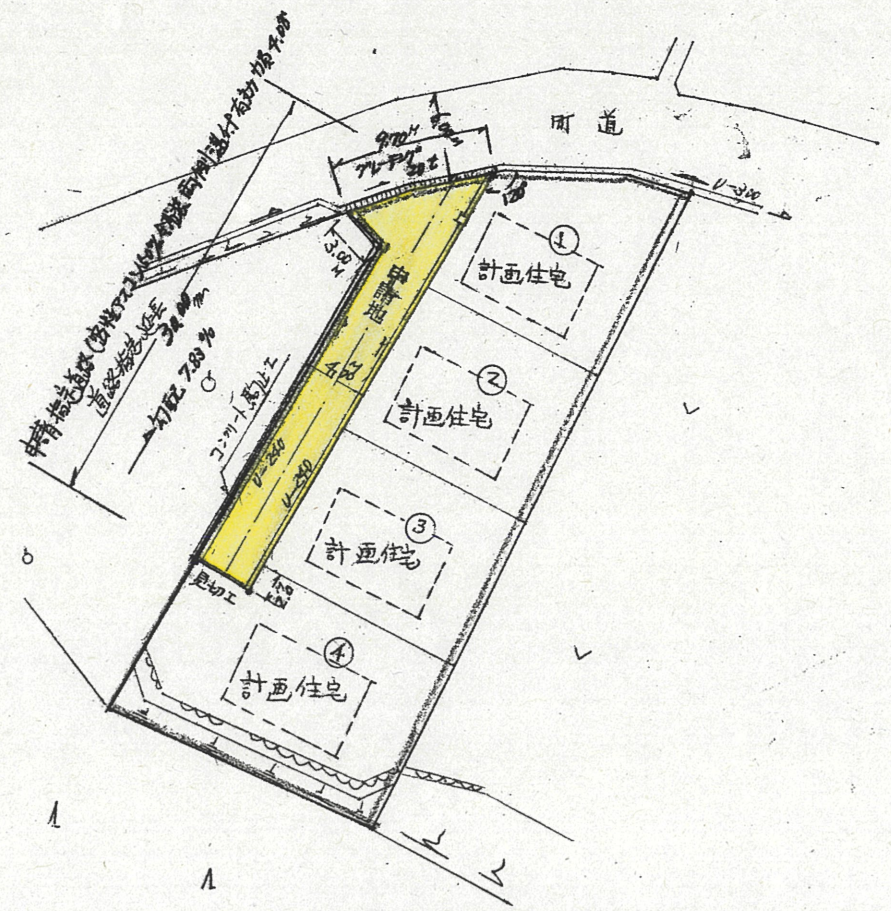
2 道路断面図



道路位置指定図	指定番号	土H1-1
引佐町井伊谷	指定年月日	H1.12.26.

実測図

1/500



* 20内築区域総面積 768.16 m²

公図写

