
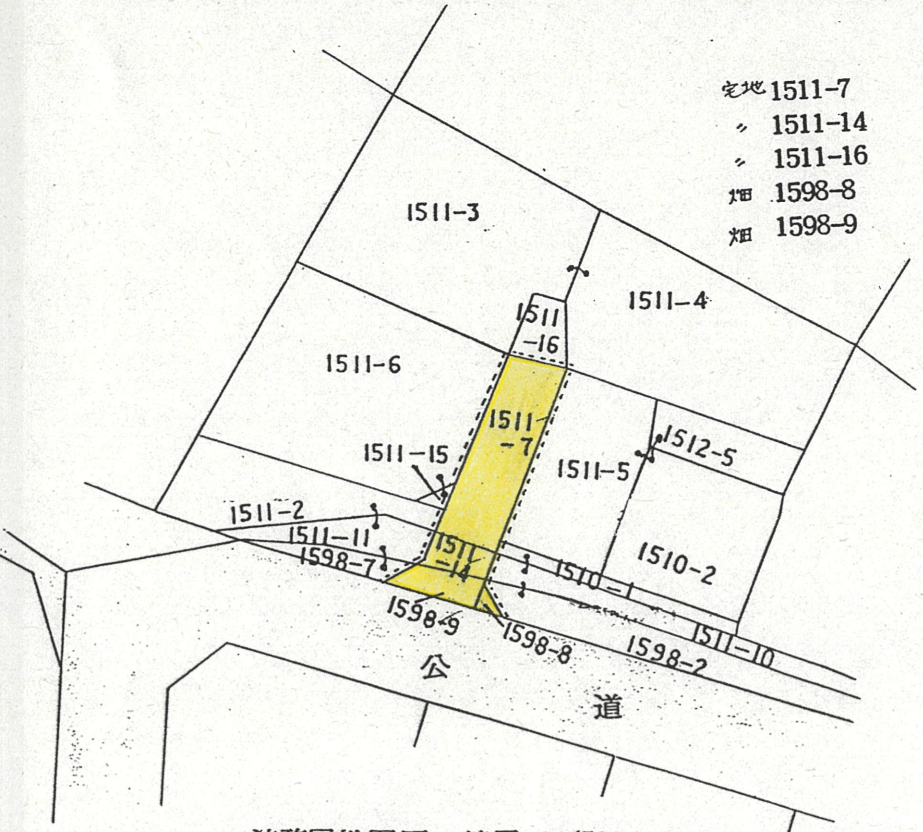
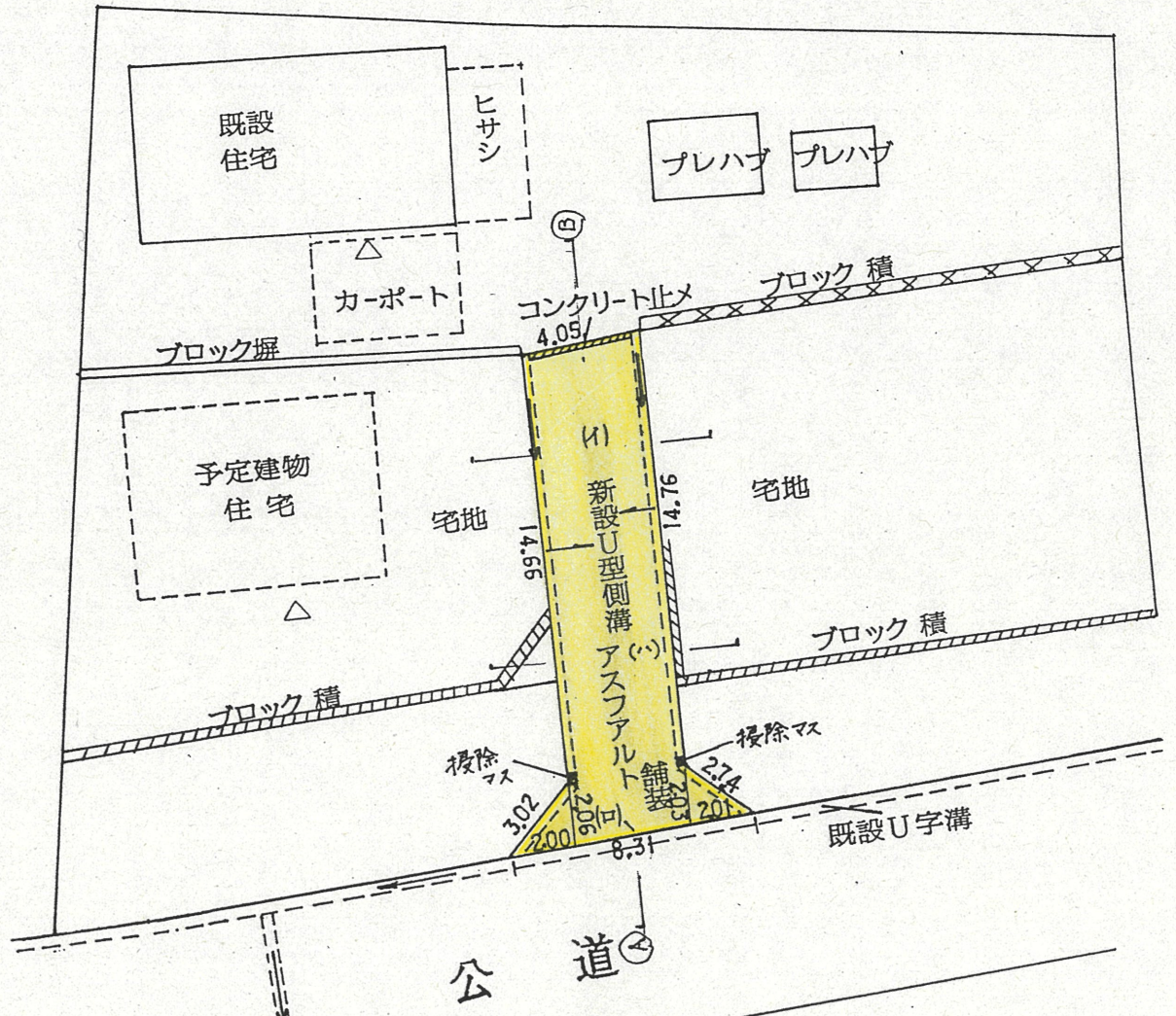




道路位置指定図	指定番号	土H10-6
細江町気賀	指定年月日	H11.1.7



実測図 (計画平面図) 縮尺 1/250



法務局地図写 縮尺 1/500
気賀 N 42-4

