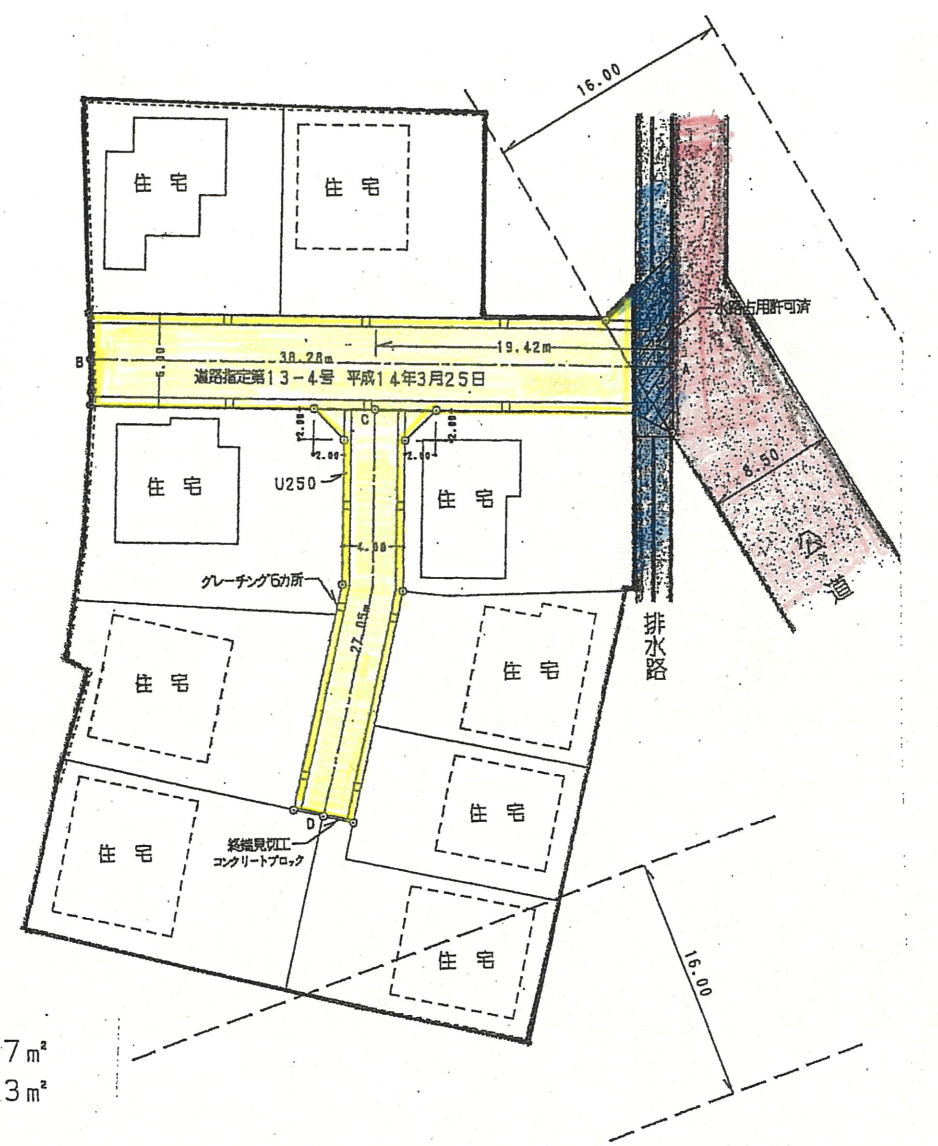
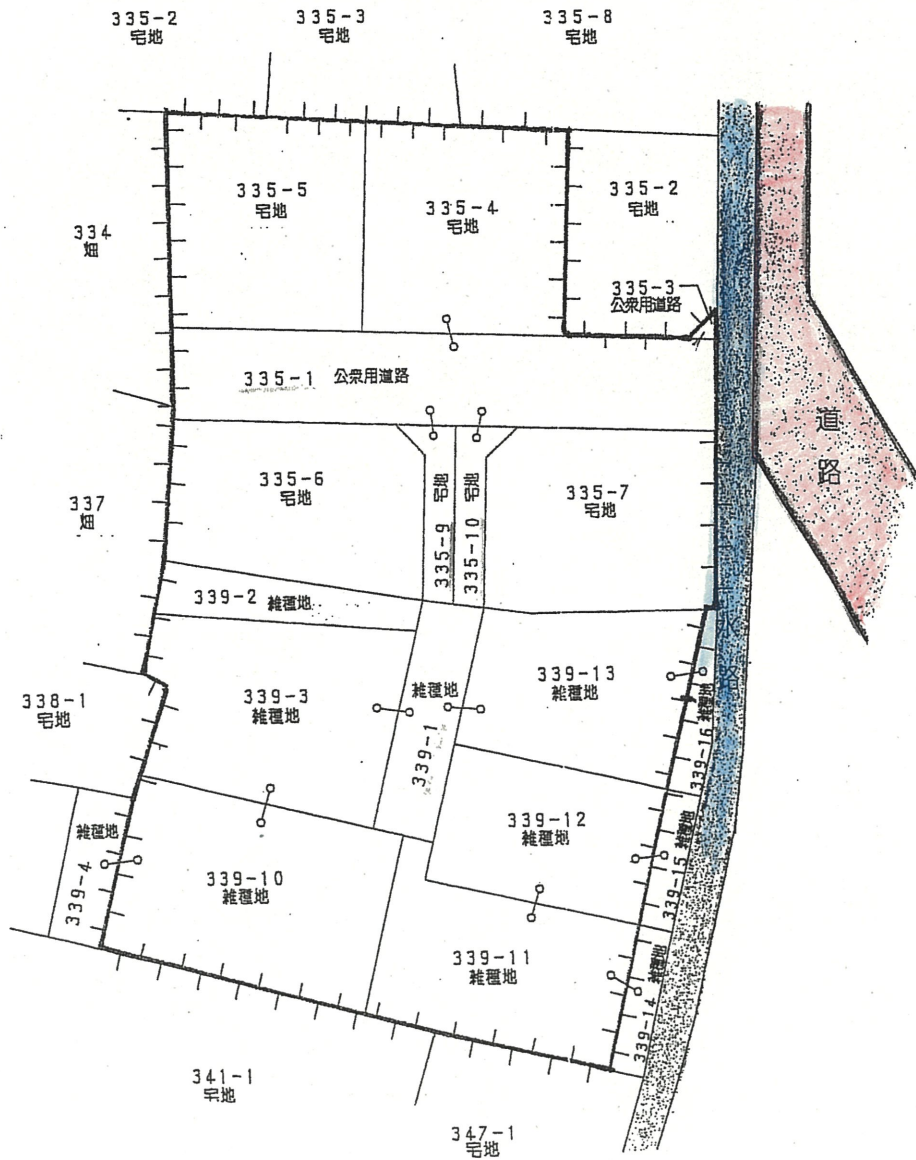


案内図



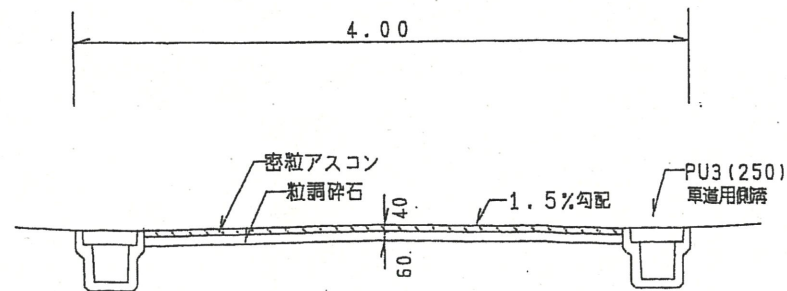
道路面積 329.67m²
宅地面積 1596.93m²

平面図 S=1/500

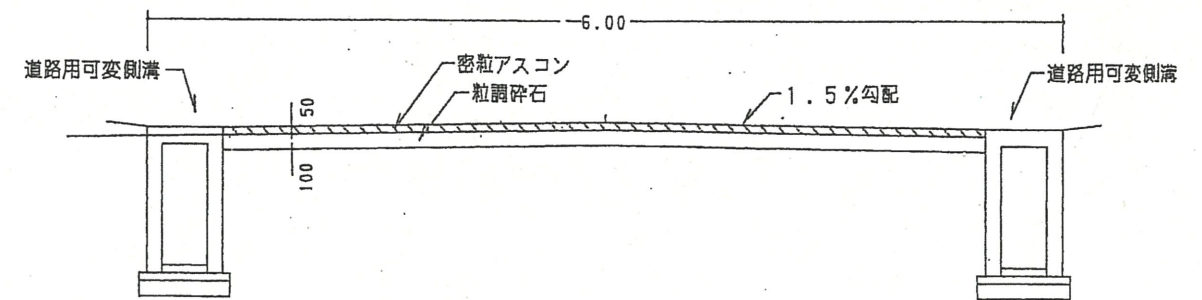


公図写

S=1/500



S=1/50



S=1/50

- この図面に示す道路は、建築基準法第42条第1項第5号に基づき指定された道路位置指定です。
- この図面は、閲覧用に作成したものの写しで、道路位置指定の証明にはなりません。
- 不明な点については、下記までお問い合わせください。