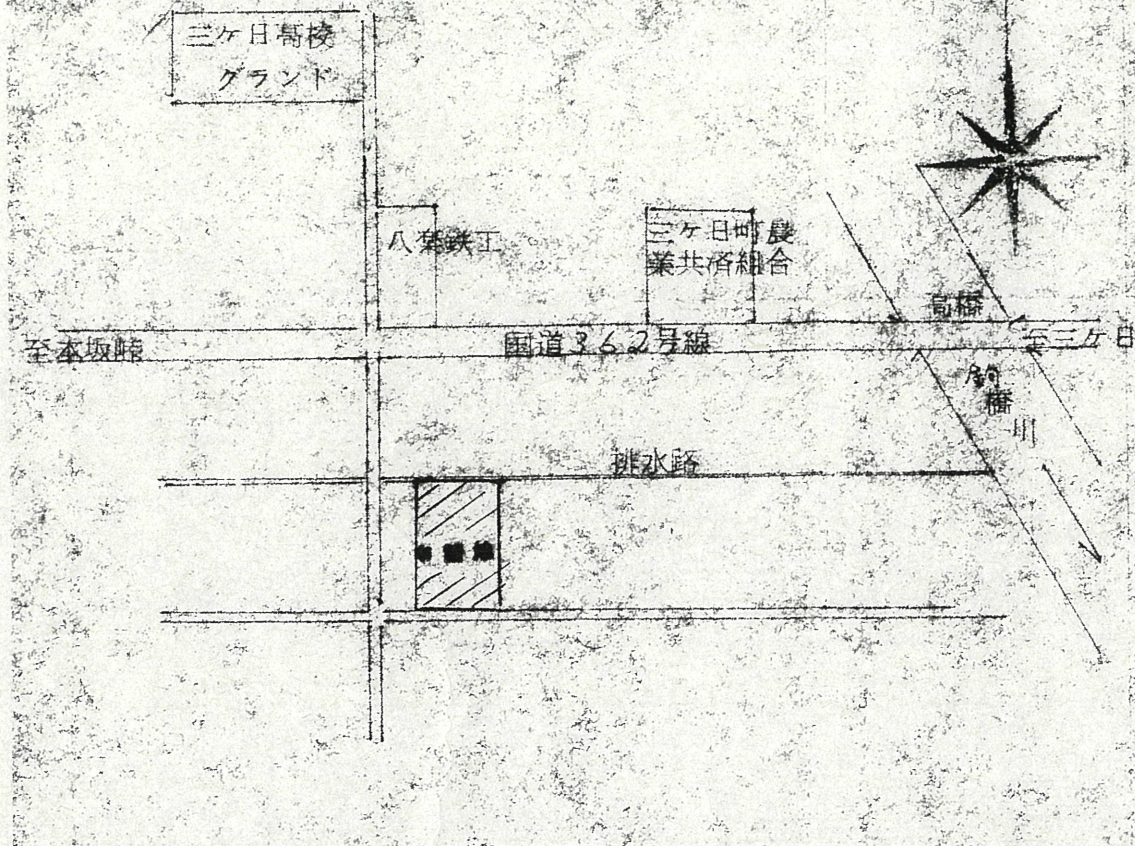
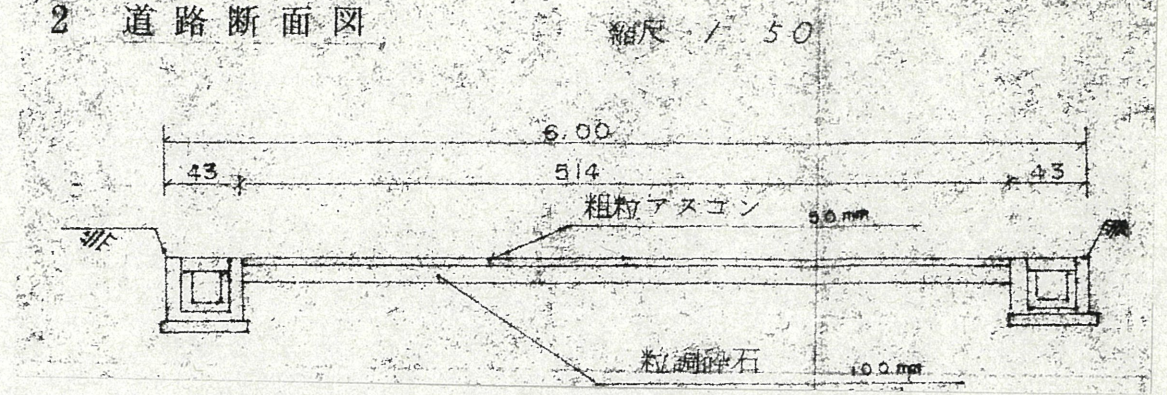


1 附近見取図

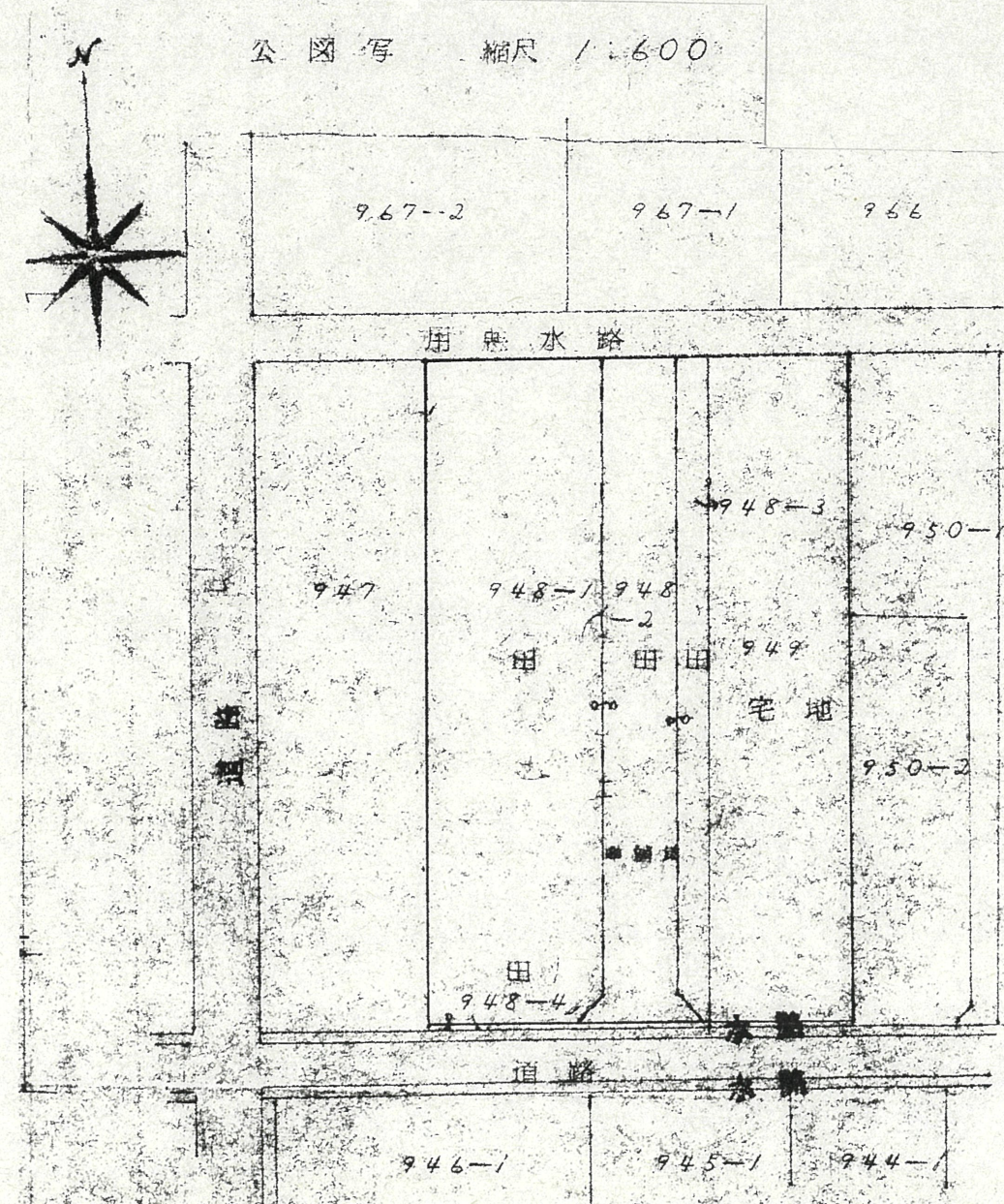


道路位置指定図	指定番号	土第2-1
三ヶ日町三ヶ日地内	指定年月日	H2.12.14

2 道路断面図



公図写 縮尺 1:600



3 地籍図 (実測図及び公図写し)

