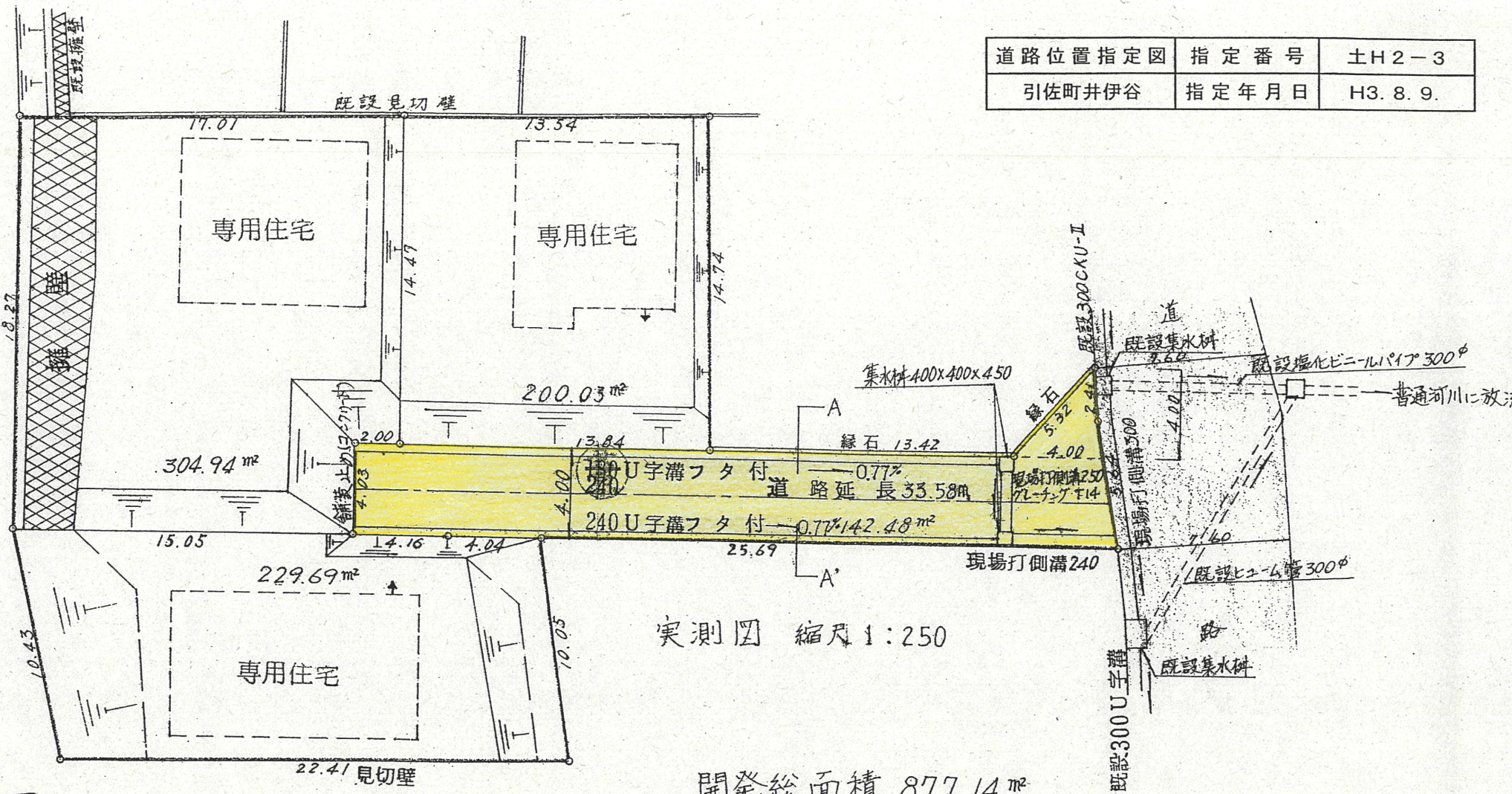


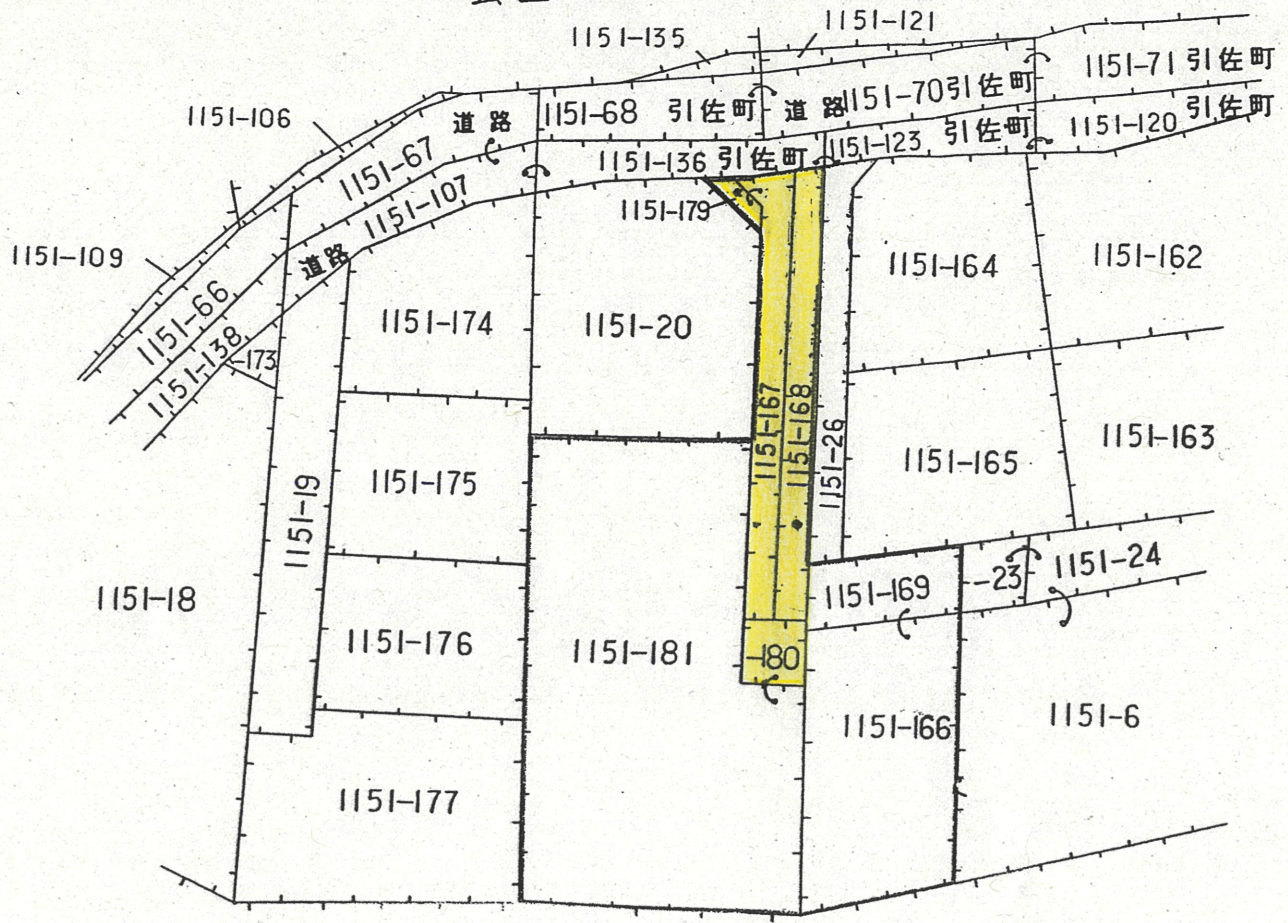
道路位置指定図	指定番号	土H2-3
引佐町井伊谷	指定年月日	H3.8.9.



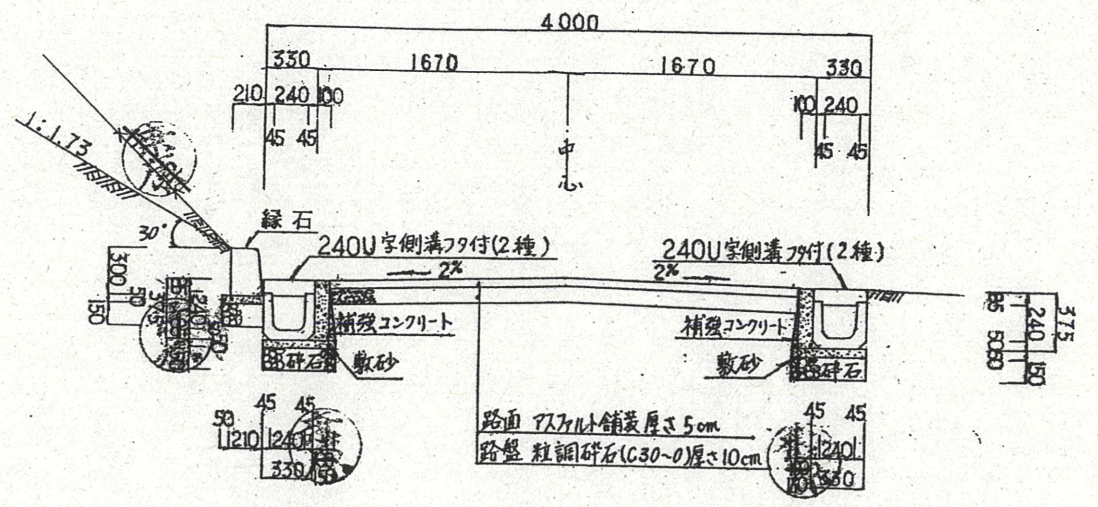
実測図 縮尺 1:250

開発総面積 877.14 m<sup>2</sup>

公図写図 縮尺 1:500



道路断面図



A-A' 断面図 縮尺 1:50