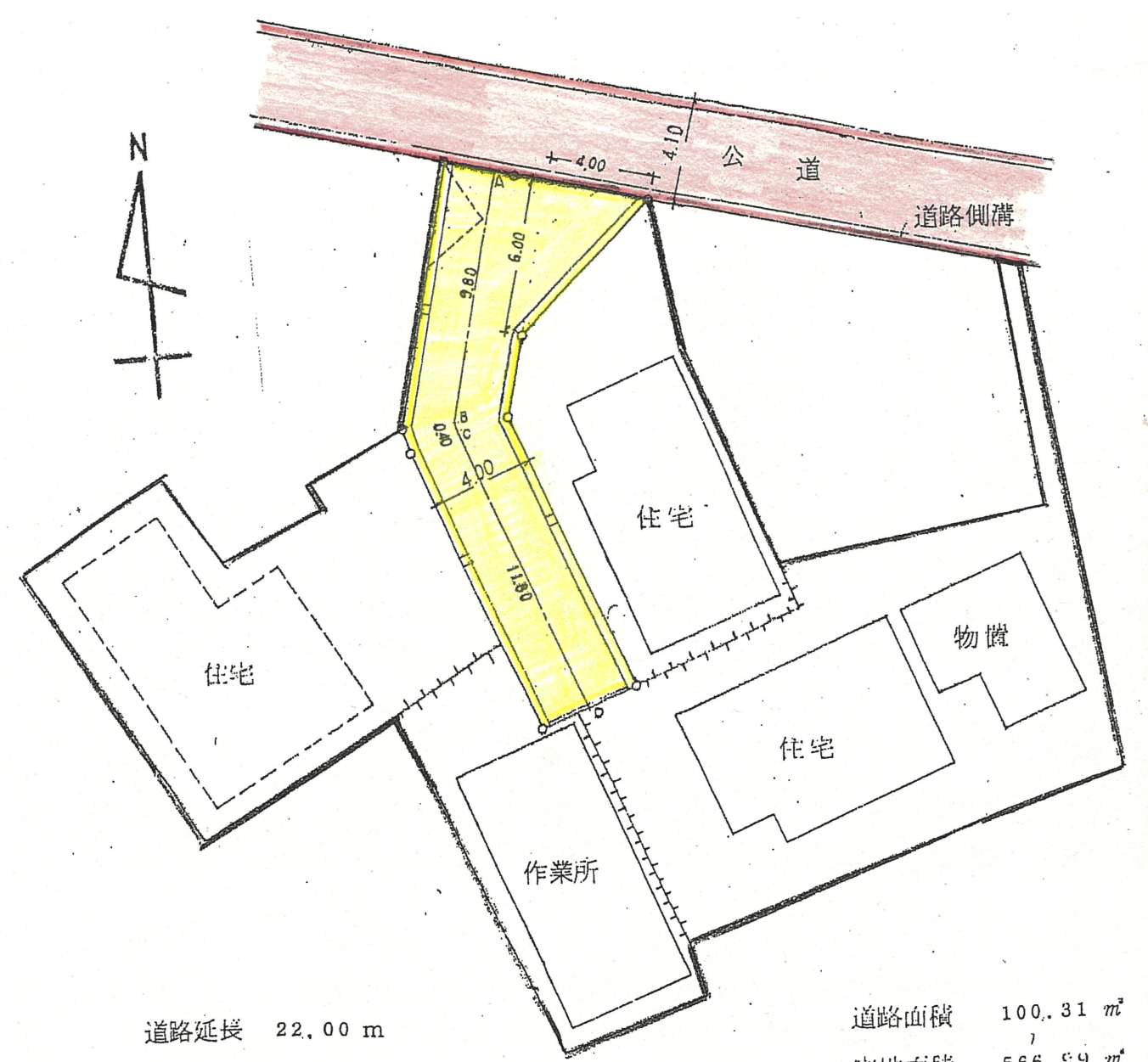


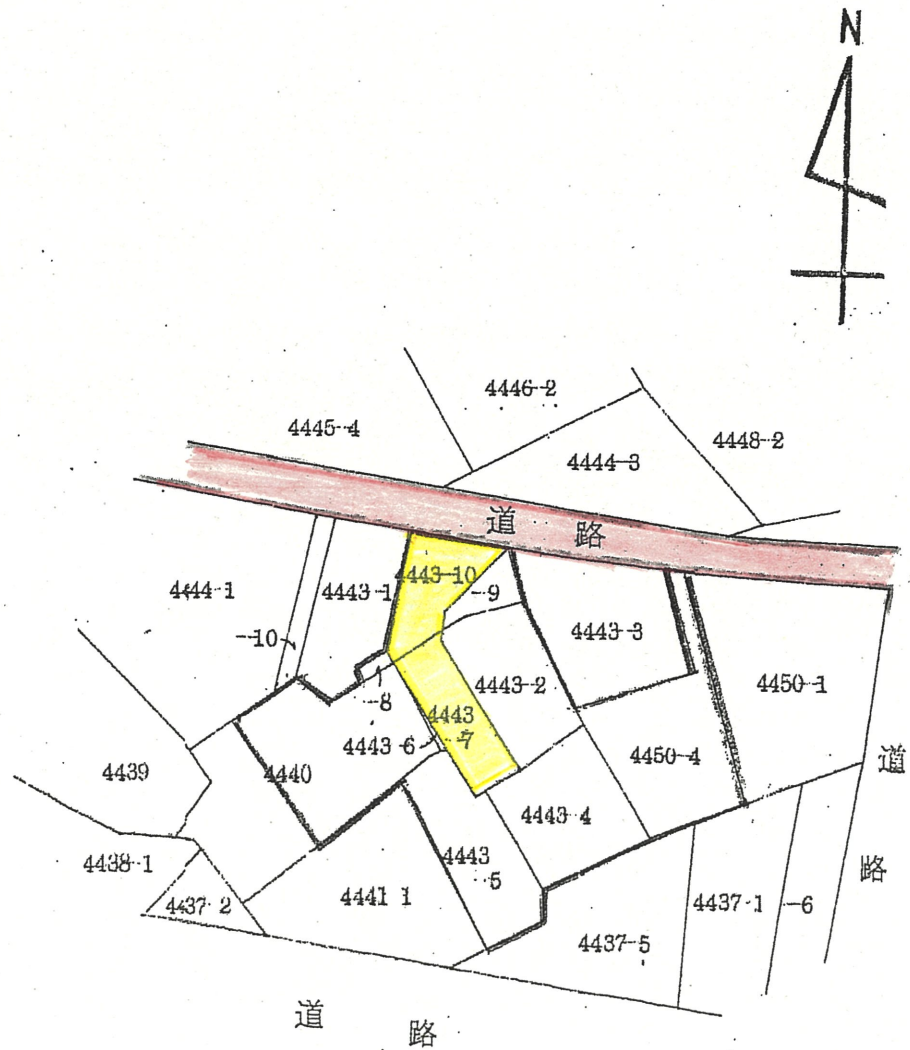
案内図



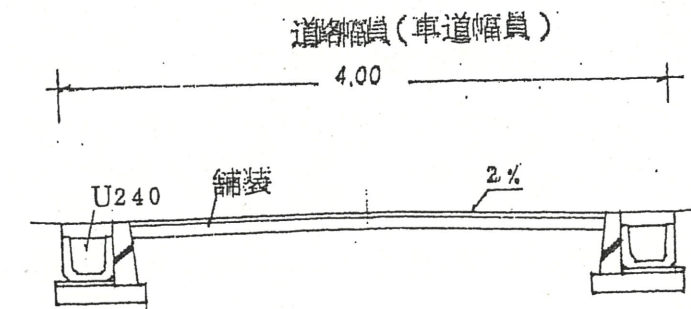
道路延長 22.00 m

道路面積 100.31 m²
宅地面積 566.89 m²

平面図 S = 1 / 250



公図写 S = 1 / 600



断面図 S = 1 / 50

- この図面に示す道路は、建築基準法第42条第1項第5号に基づき指定された道路位置指定です。
- この図面は、閲覧用に作成したものの写しで、道路位置指定の証明にはなりません。
- 不明な点については、下記までお問い合わせください。

(053) 5 8 5 - 1 1 6 3

5-2 H 6.7.25