道路位置指定図	指定番号	土38－161
東若林町　地内	指定年月日	S38.9.18

附近見取図

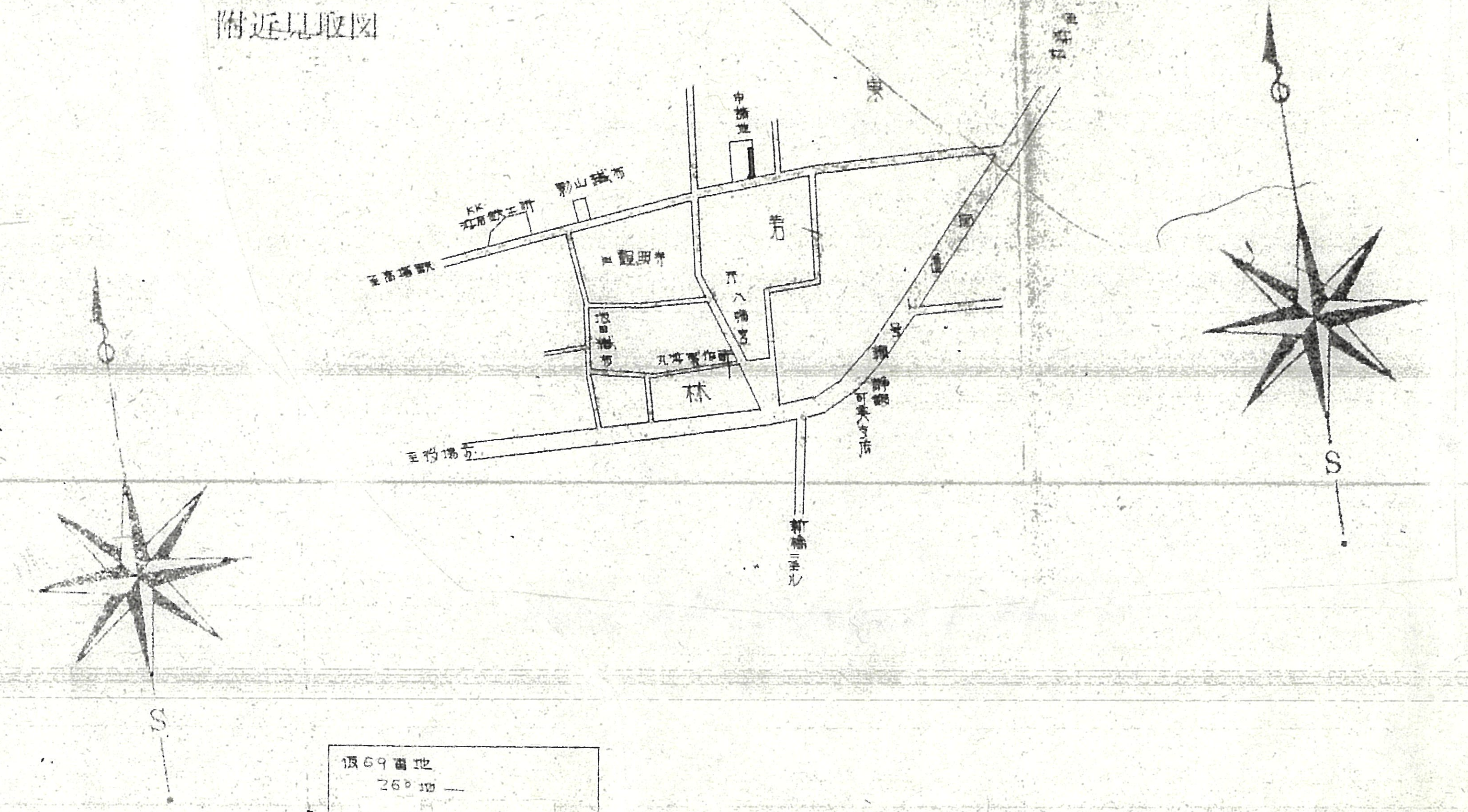

地籍図



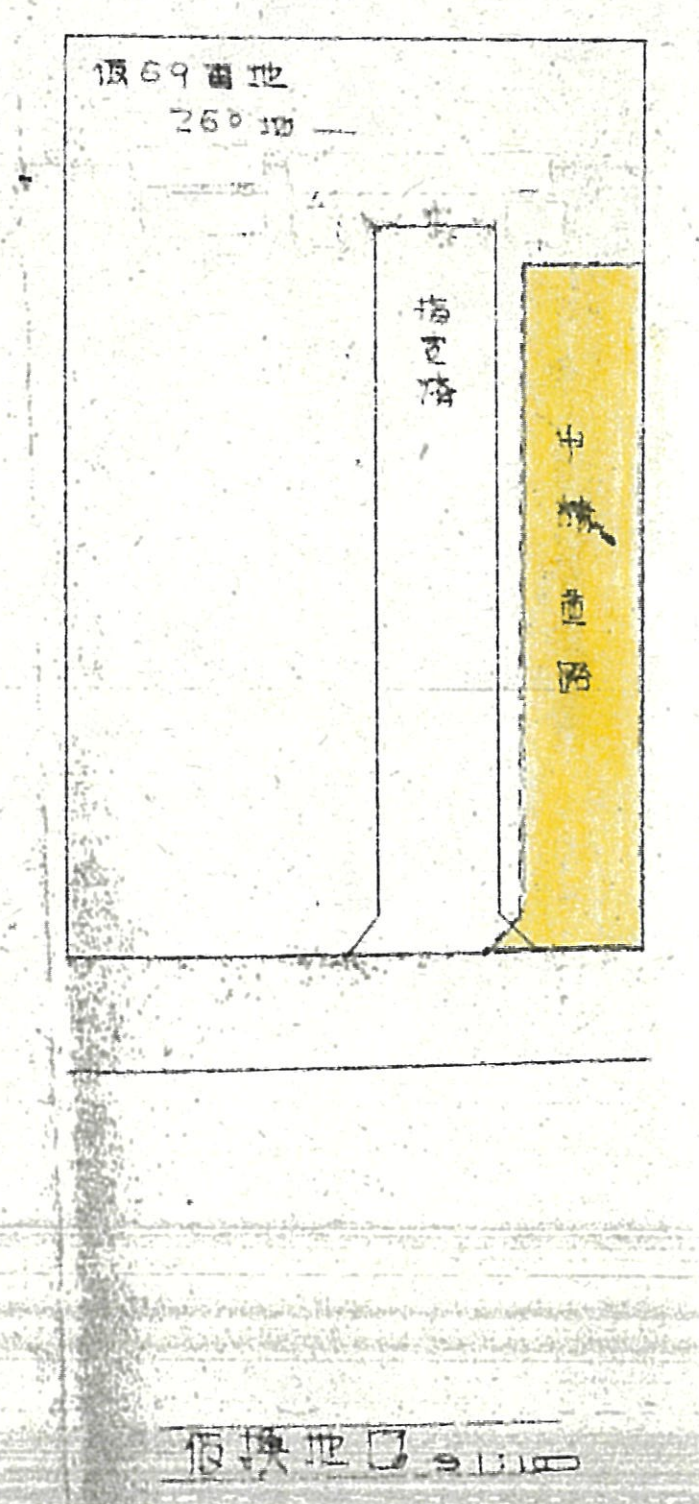

断面図

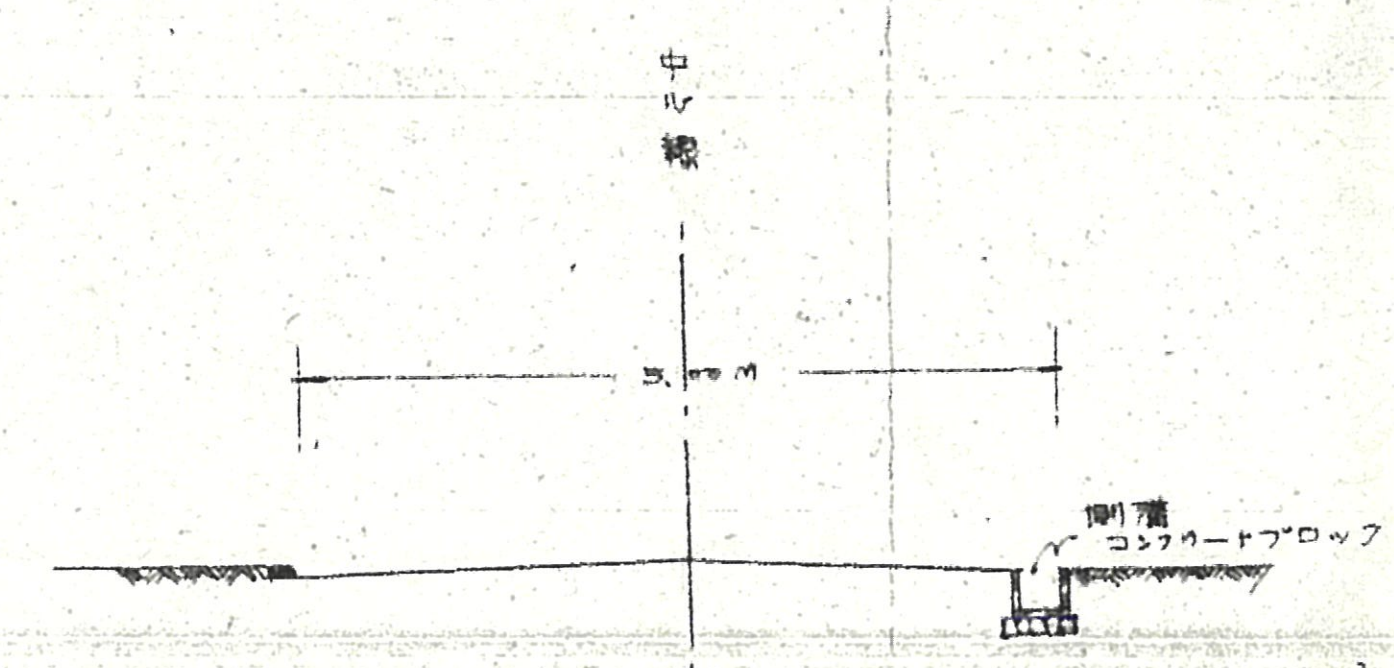

・この図面に示す道路は、建築基準法第42条第1項第5号に基づき指定された道路位置指定です。

・この図面は、閲覧用に作成したものの写しで、道路位置指定の証明にはなりません。

・不明な点については、下記までお問い合わせください。

問い合せ先　浜松市建築・住宅部建築指導課

電話（053）457－2474