

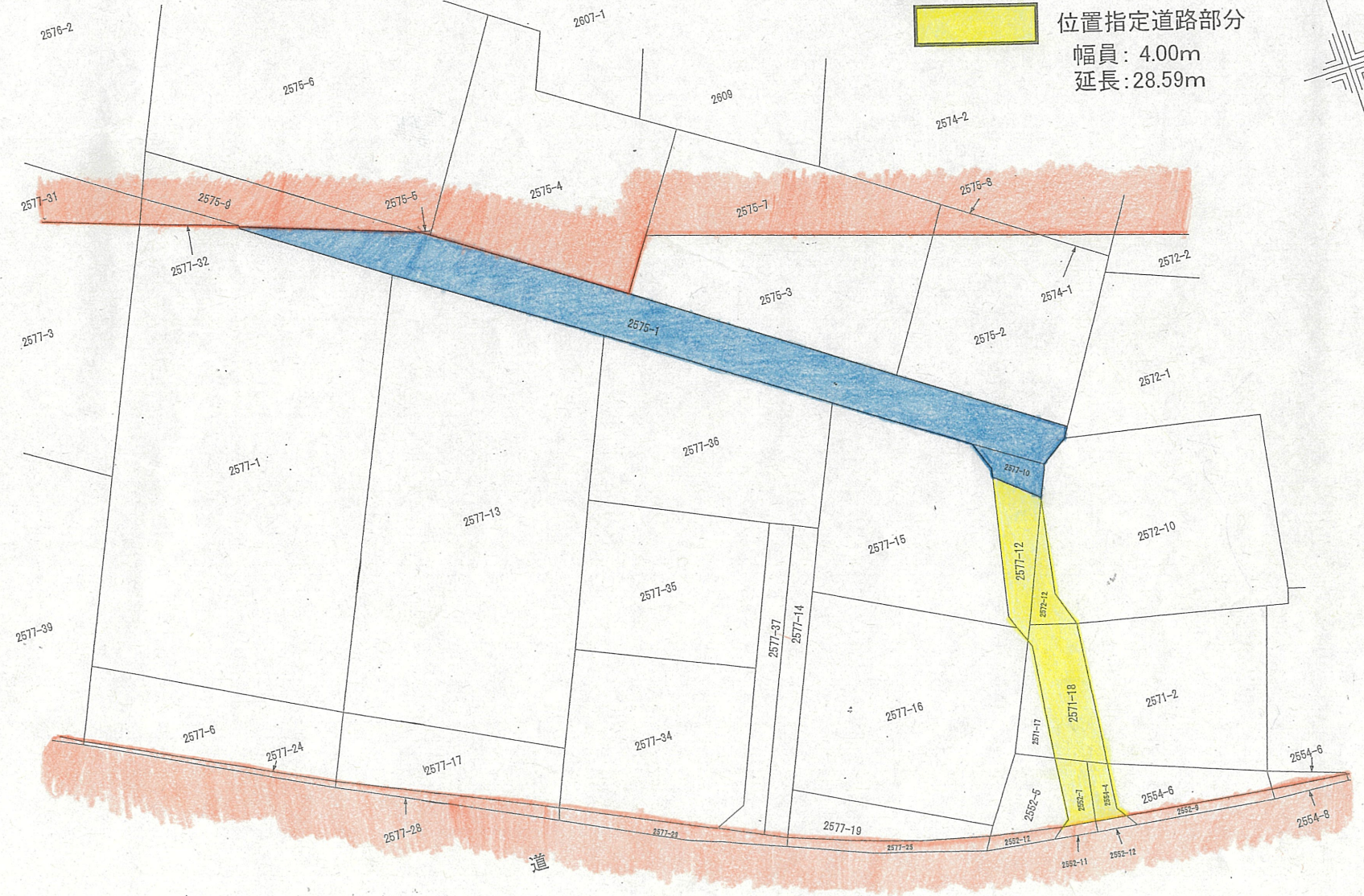


位置図

一部廃止部分(2575-1、2577-10)

廃止指定番号 第24-4号  
 廃止指定日 平成24年10月 3日

 廃止部分  
 位置指定道路部分  
 幅員: 4.00m  
 延長: 28.59m

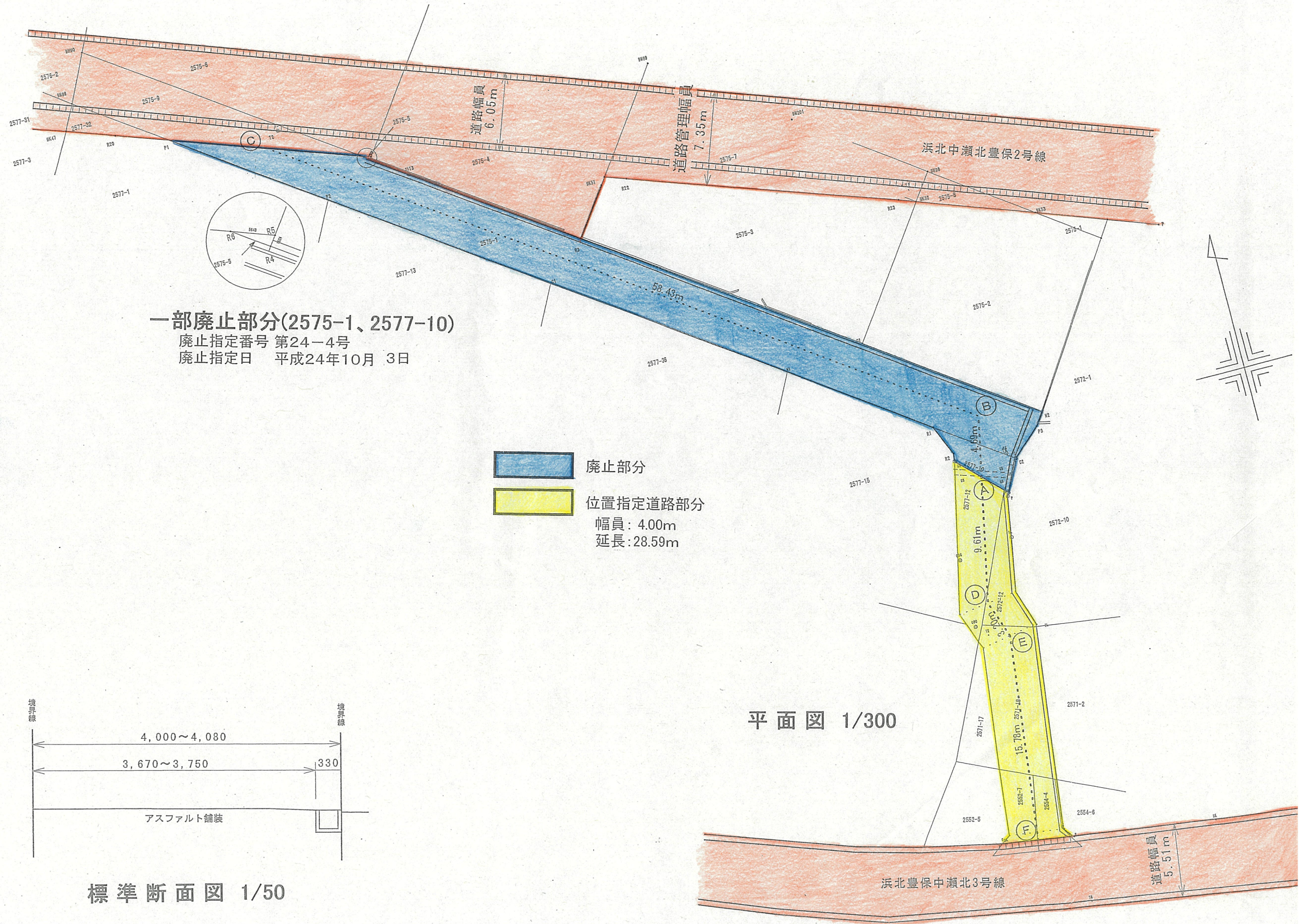


公図写し 1/500

- ・この図面に示す道路は、建築基準法第42条第1項第5号に基づきその位置の指定を受けたものです。
- ・この図面は、閲覧用に作成したもので、道路位置指定の証明にはなりません。
- ・ご不明な点については、下記担当までお問い合わせください。

浜松市都市整備部建築行政課 TEL(053)-457-2471  
 (北部都市整備事務所 TEL(053)-585-1154)

指定番号 第43-953号 S44.5.2



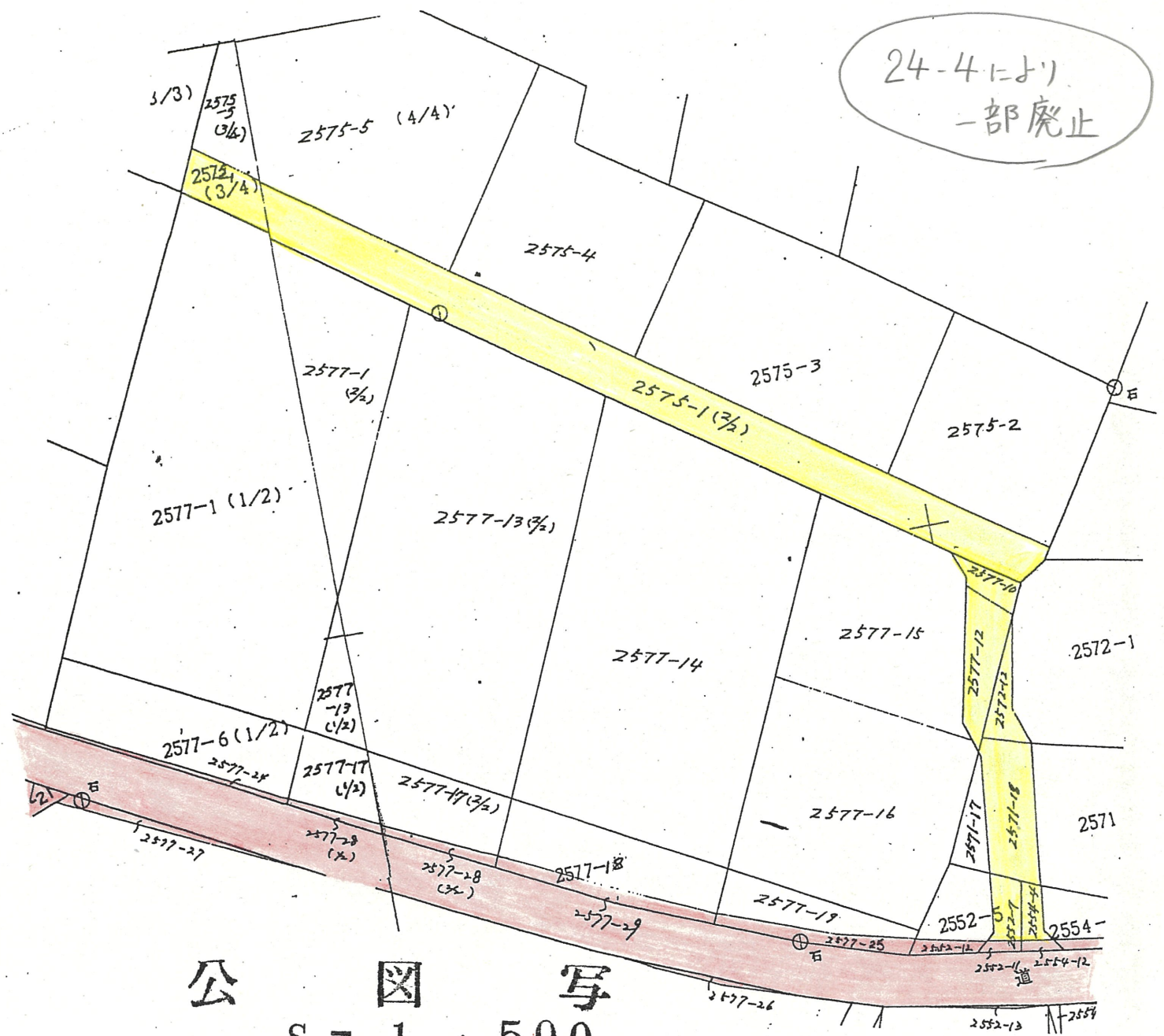
- ・この図面に示す道路は、建築基準法第42条第1項第5号に基づきその位置の指定を受けたものです。
- ・この図面は、閲覧用に作成したもので、道路位置指定の証明にはなりません。
- ・ご不明な点については、下記担当までお問い合わせください。

浜松市都市整備部建築行政課 TEL(053)-457-2471  
 (北部都市整備事務所 TEL(053)-585-1154)

指定番号 第43-953号 S44.5.2



案内図

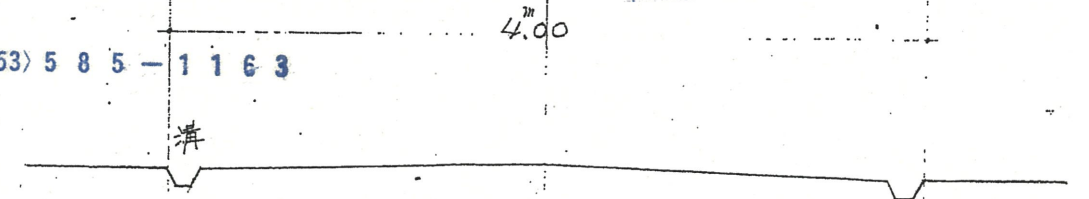


写真図

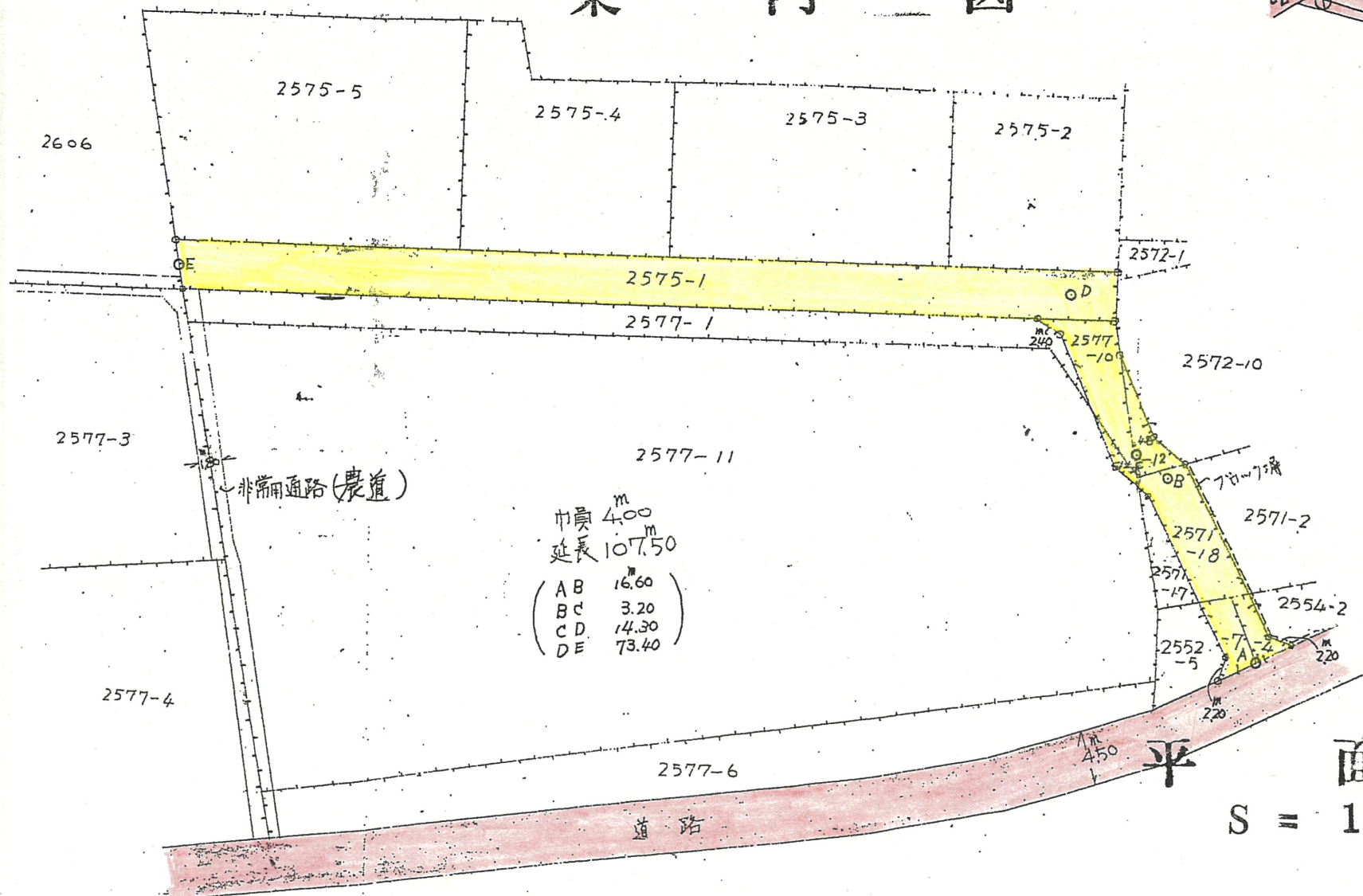
S = 1 / 500

- この図面に示す道路は、建築基準法第42条第1項第5号に基づき指定された道路位置指定です。
- この図面は、閲覧用に作成したものの写しで、道路位置指定の証明にはなりません。
- 不明な点については、下記までお問い合わせください。

(053) 5 8 5 - 1 1 6 3



断面図 S = 1 / 40



平面図

S = 1 / 500