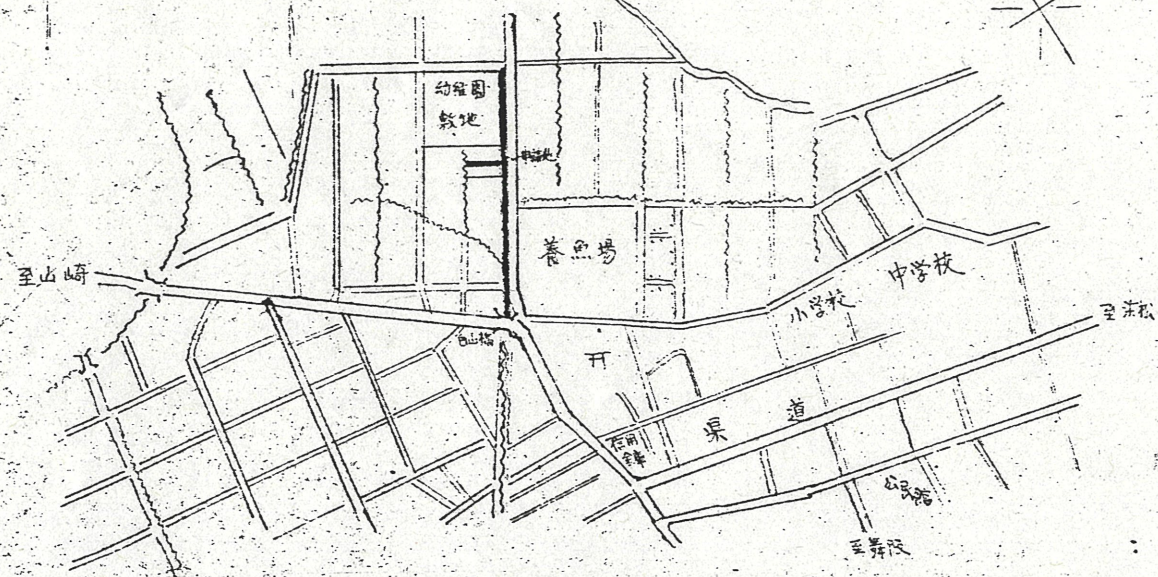


| | | |
|-----------|-------|-------------|
| 道路位置指定図 | 指定番号 | 土第46-13号 |
| 雄踏町宇布見 地内 | 指定年月日 | S47. 2. 21. |

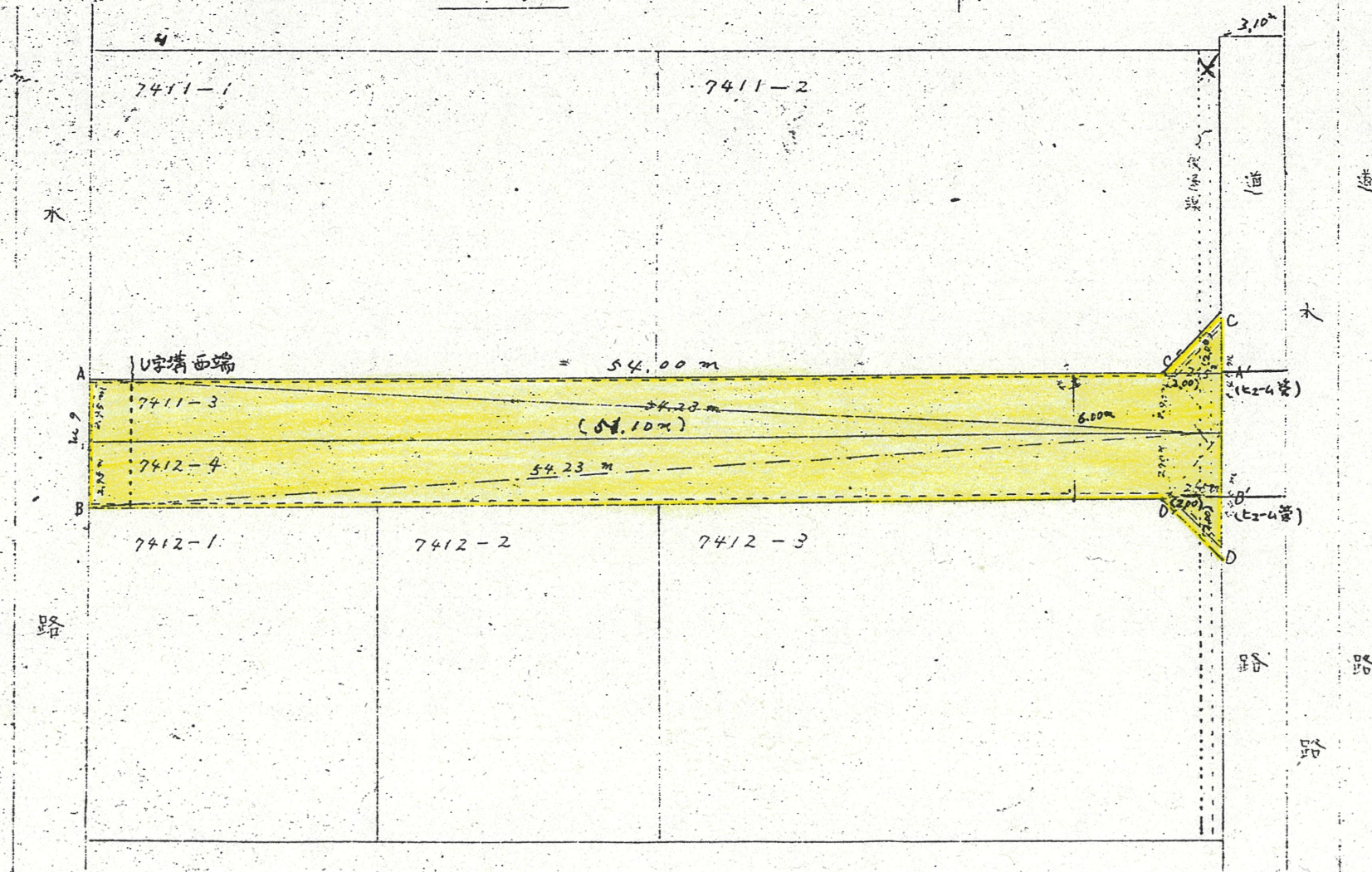
附近見取図




地籍図 (実測図及び公図写)

実測図

$S = \frac{1}{500}$



断面図



公図写

$S = \frac{1}{600}$

