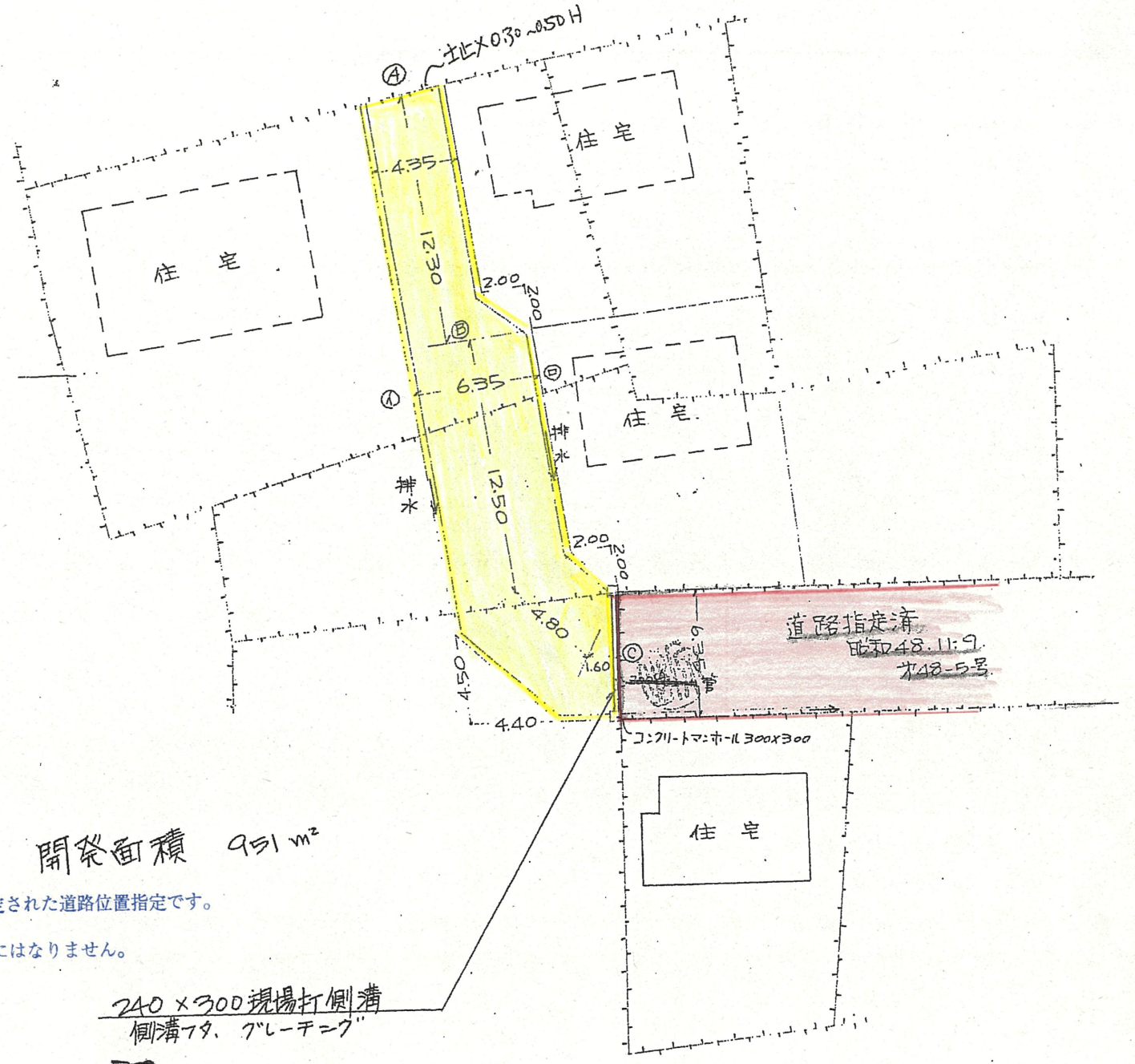


案内図

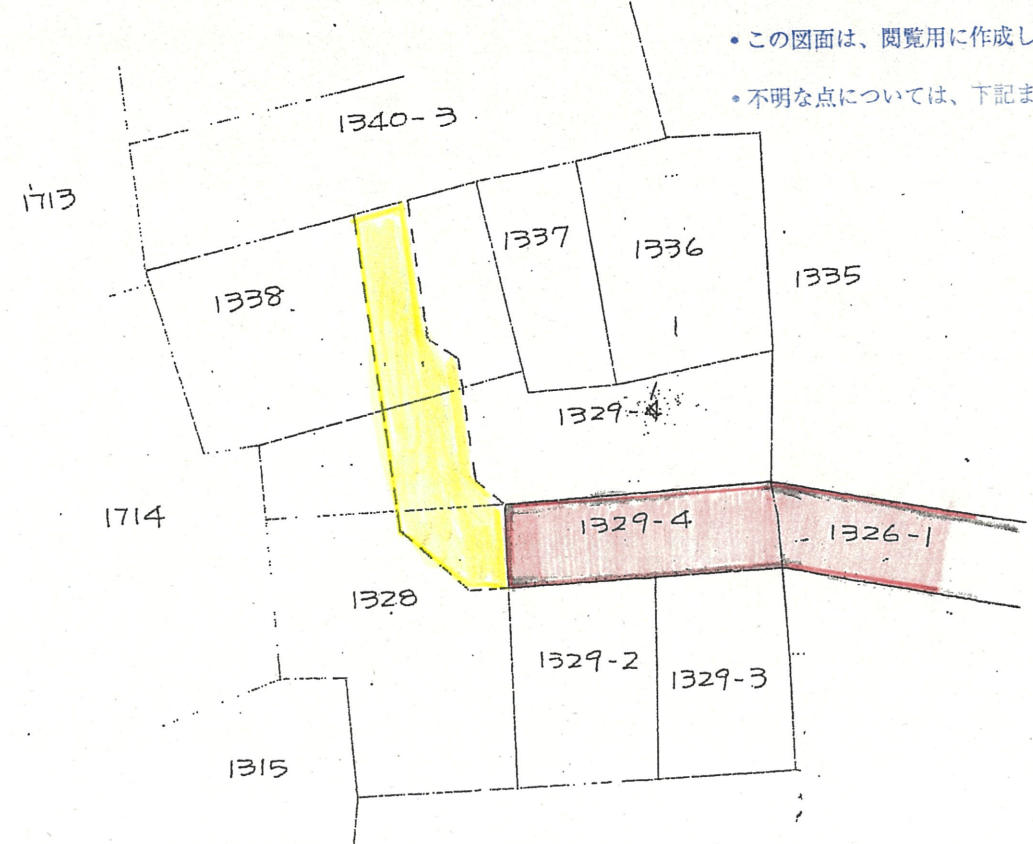


開発面積 951 m²

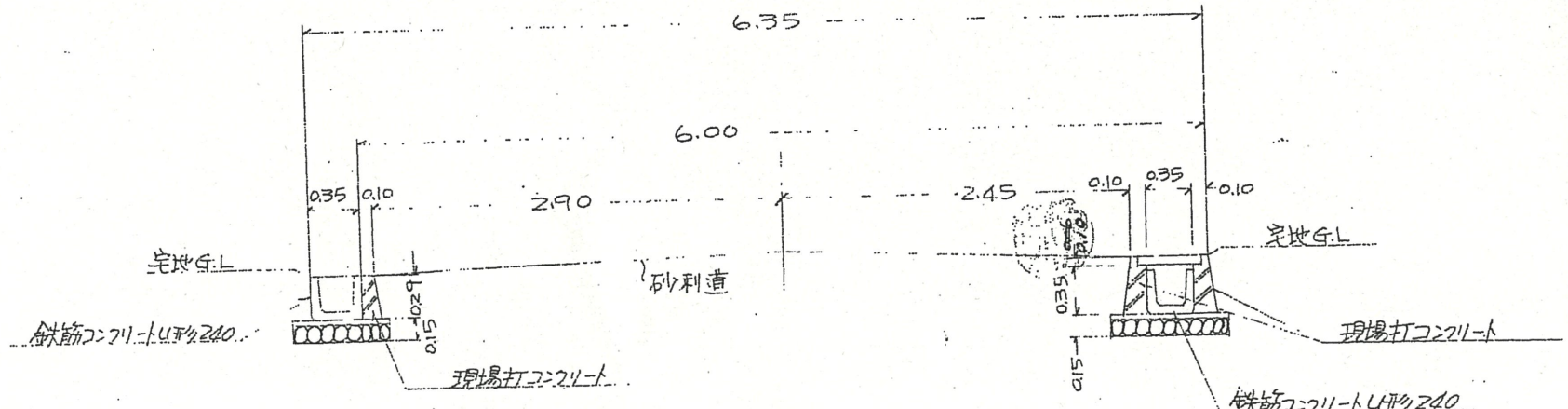
平面図 S = 1 / 300

- この図面に示す道路は、建築基準法第42条第1項第5号に基づき指定された道路位置指定です。
- この図面は、閲覧用に作成したものの写しで、道路位置指定の証明にはなりません。
- 不明な点については、下記までお問い合わせください。

(053) 5 8 5 - 1 1 6 3



公図 写 S = 1 / 600



断面図 S = 1 / 50