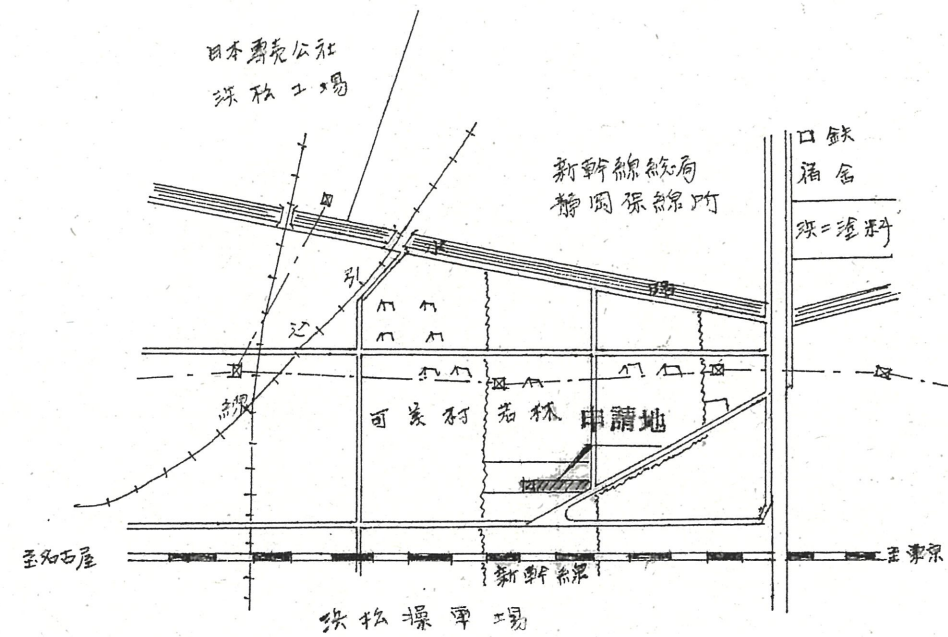
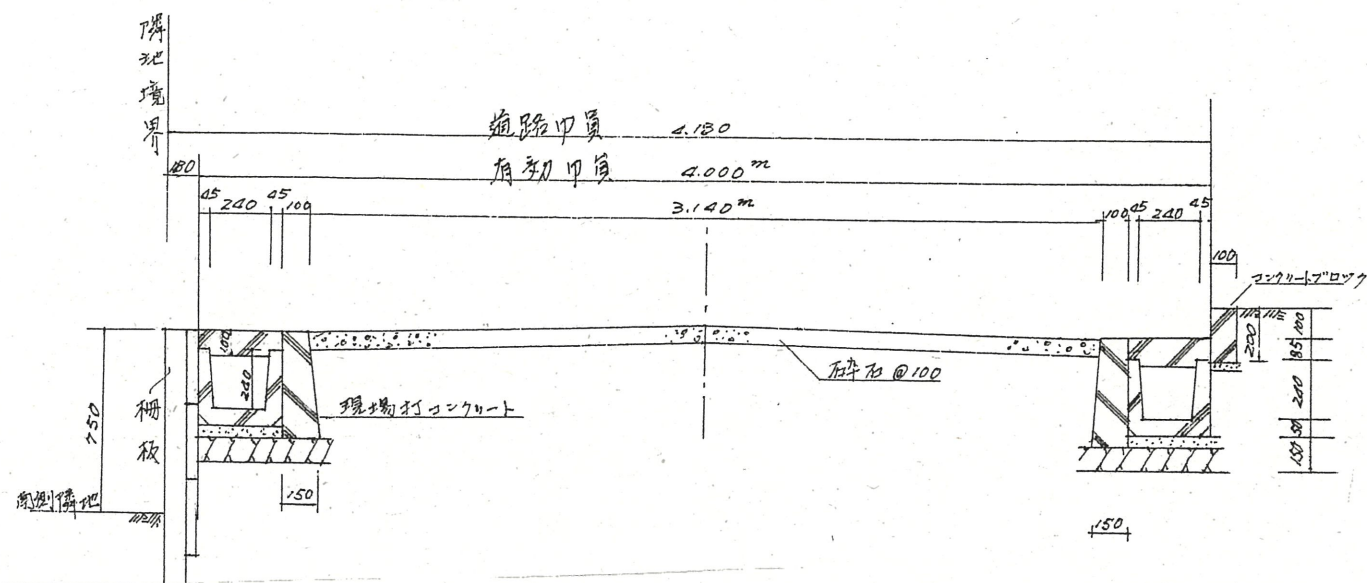


附近見取図



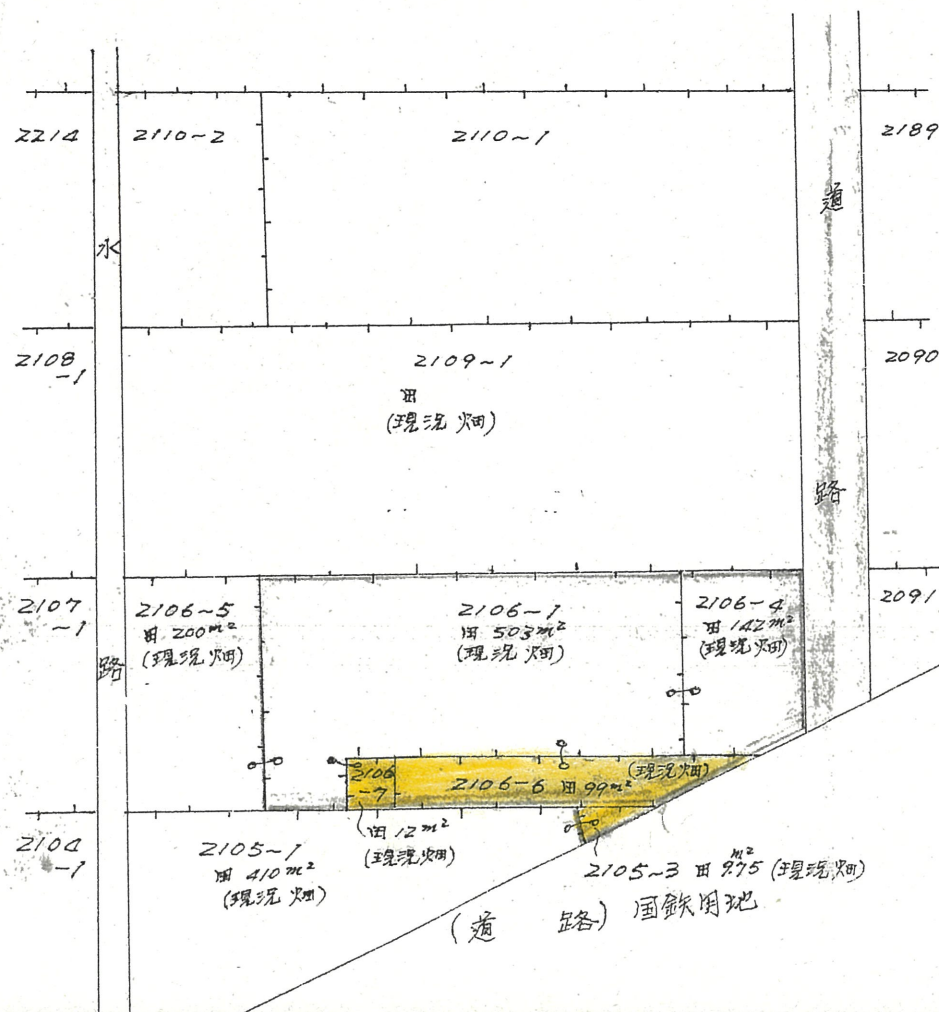
断面図 1/30

道路位置指定図	指定番号	土52-3
若林町地内	指定年月日	S52.12.14

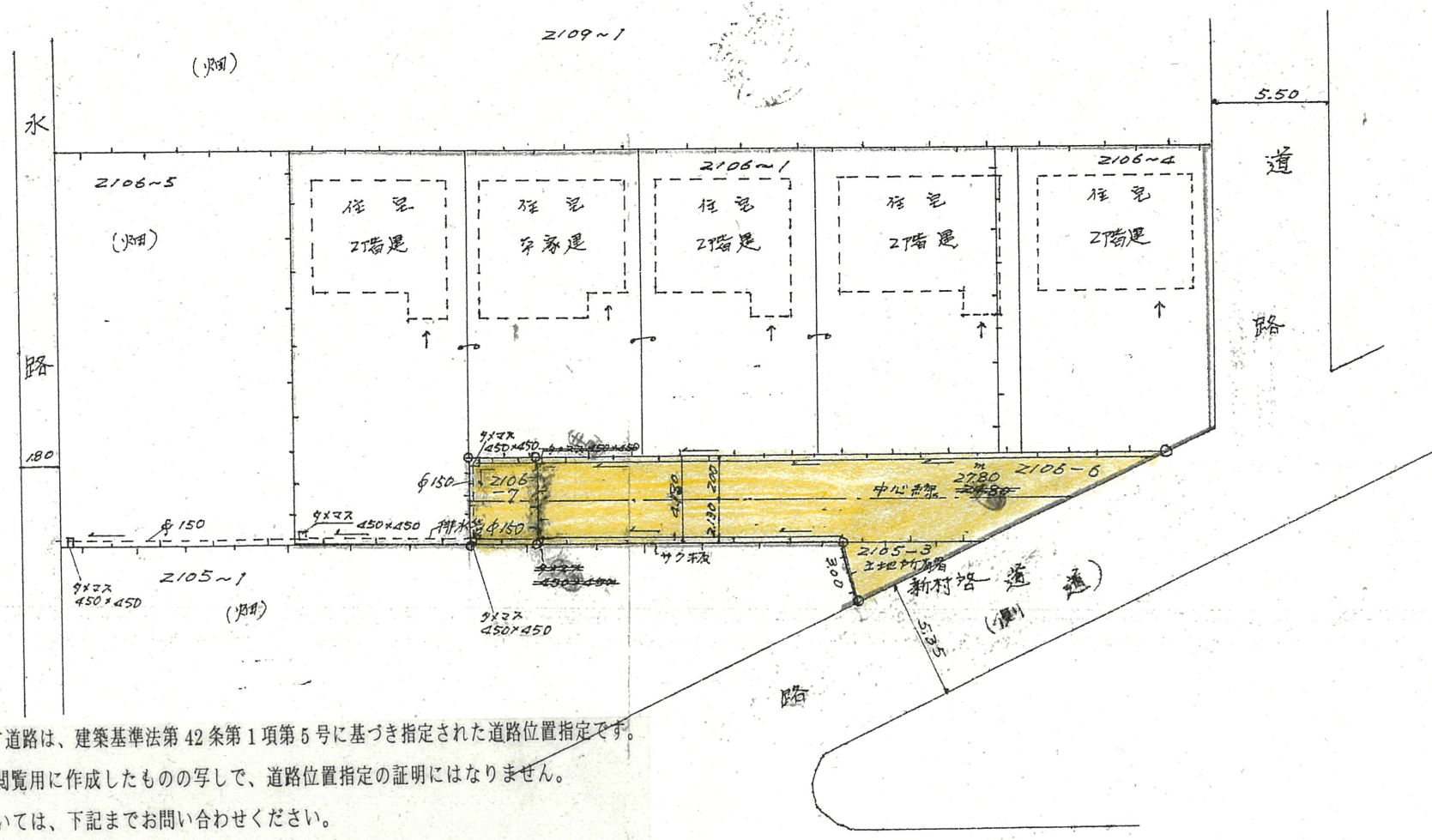


地籍図 (実測図及び公図写)

1/600



1/300



・この図面に示す道路は、建築基準法第42条第1項第5号に基づき指定された道路位置指定です。
 ・この図面は、閲覧用に作成したものの写しで、道路位置指定の証明にはなりません。
 ・不明な点については、下記までお問い合わせください。

問い合わせ先 浜松市建築・住宅部建築指導課
 電話 (053) 457-2474