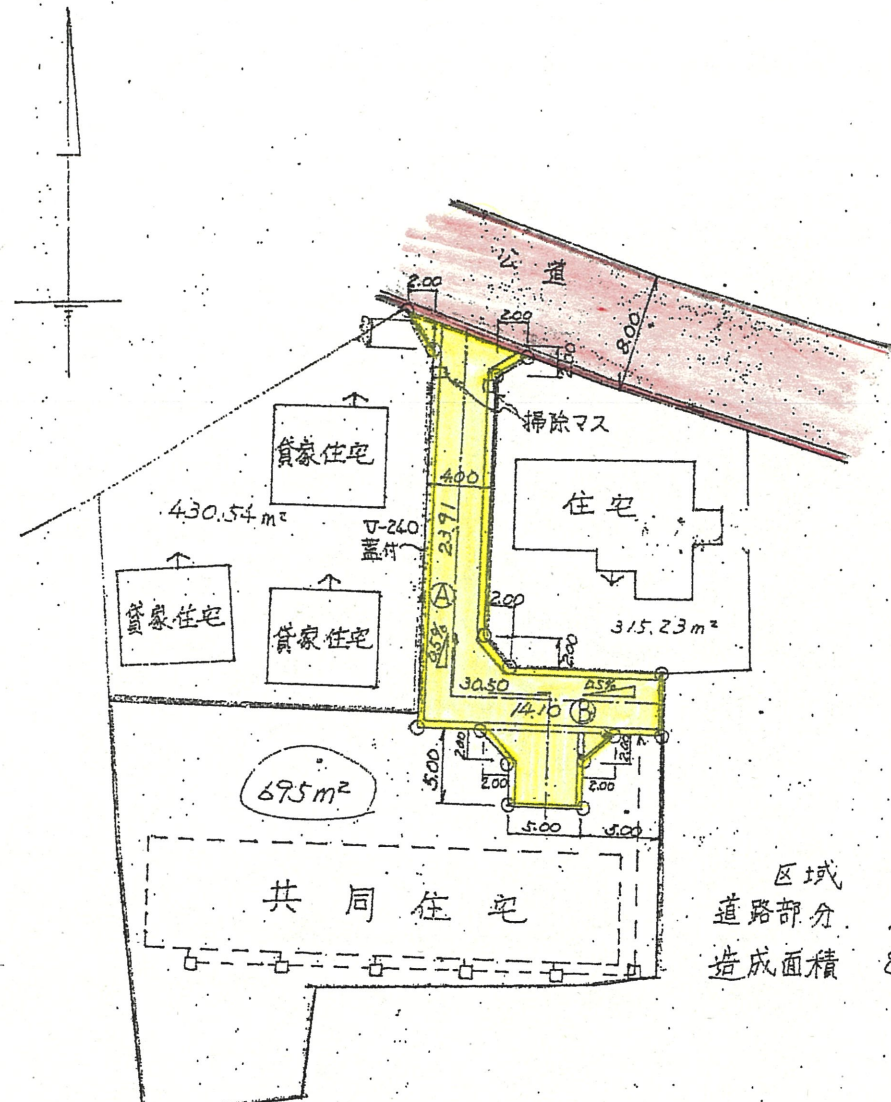


案内図

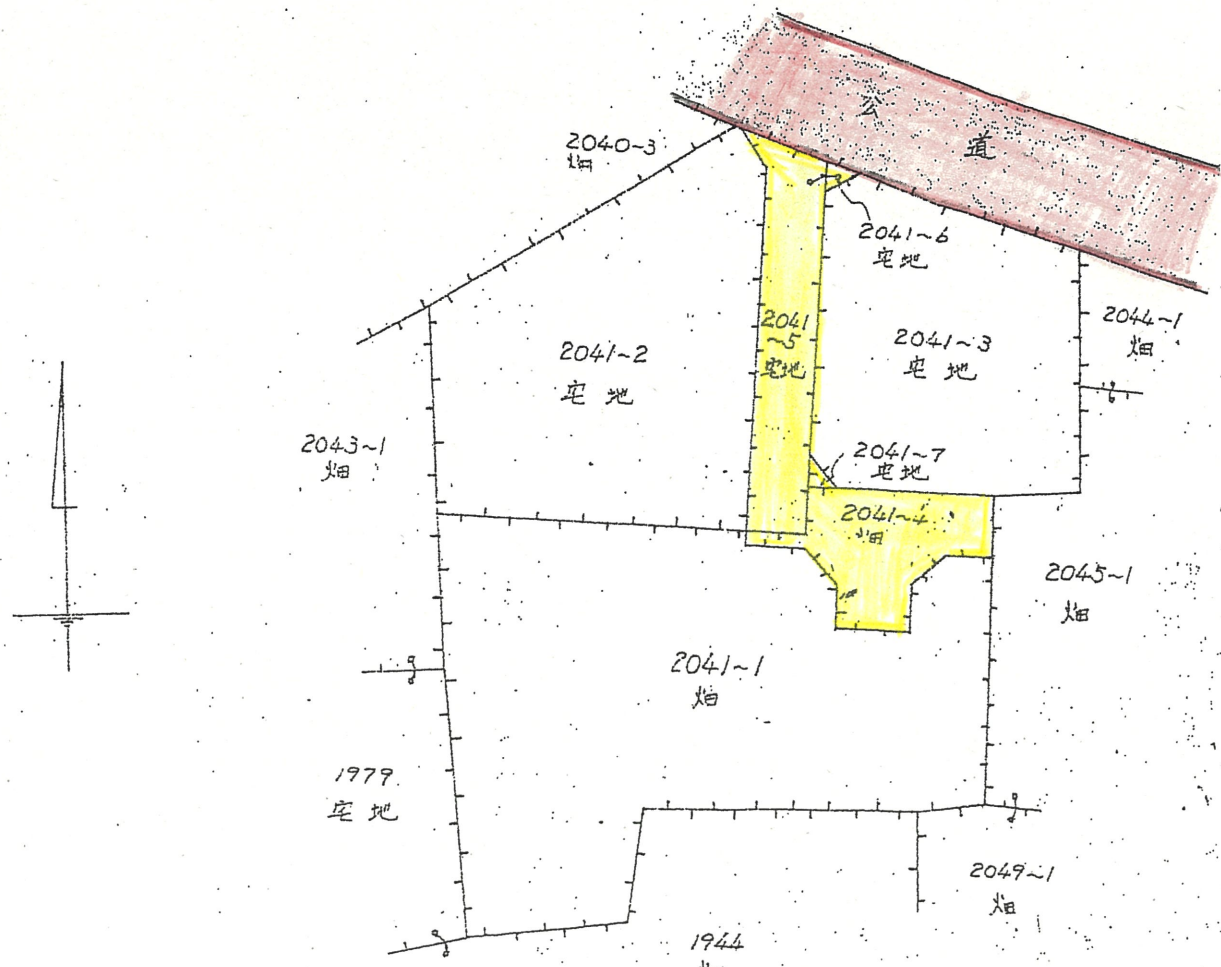


区域	695 m ²
道路部分	184.08 m ²
造成面積	879.08 m ²

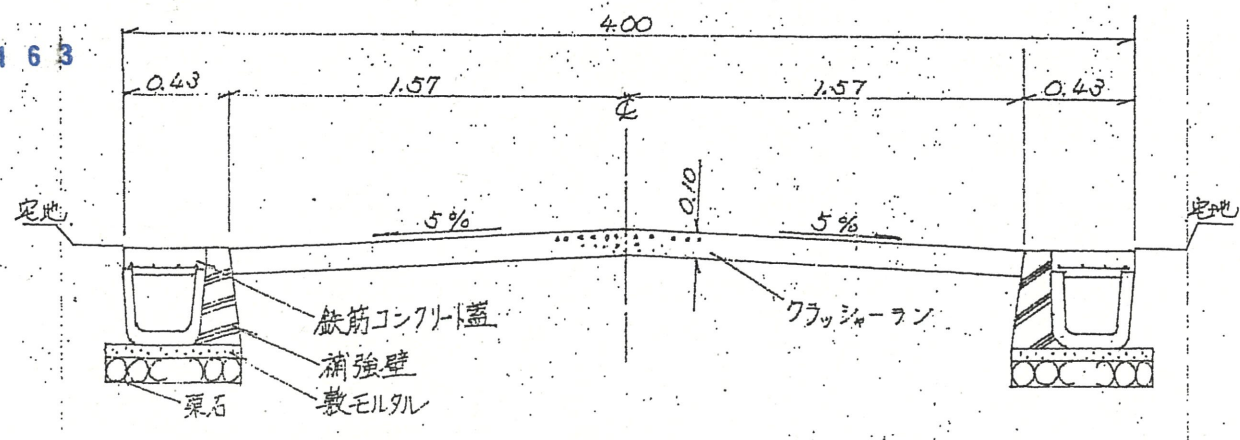
平面図 S = 1 / 500

- この図面に示す道路は、建築基準法第42条第1項第5号に基づき指定された道路位置指定です。
- この図面は、閲覧用に作成したものの写しで、道路位置指定の証明にはなりません。
- 不明な点については、下記までお問い合わせください。

(053) 5 8 5 - 1 1 6 3



公図写 S = 1 / 500



断面図 S = 1 / 30

61-1 S 61 . 8 . 5