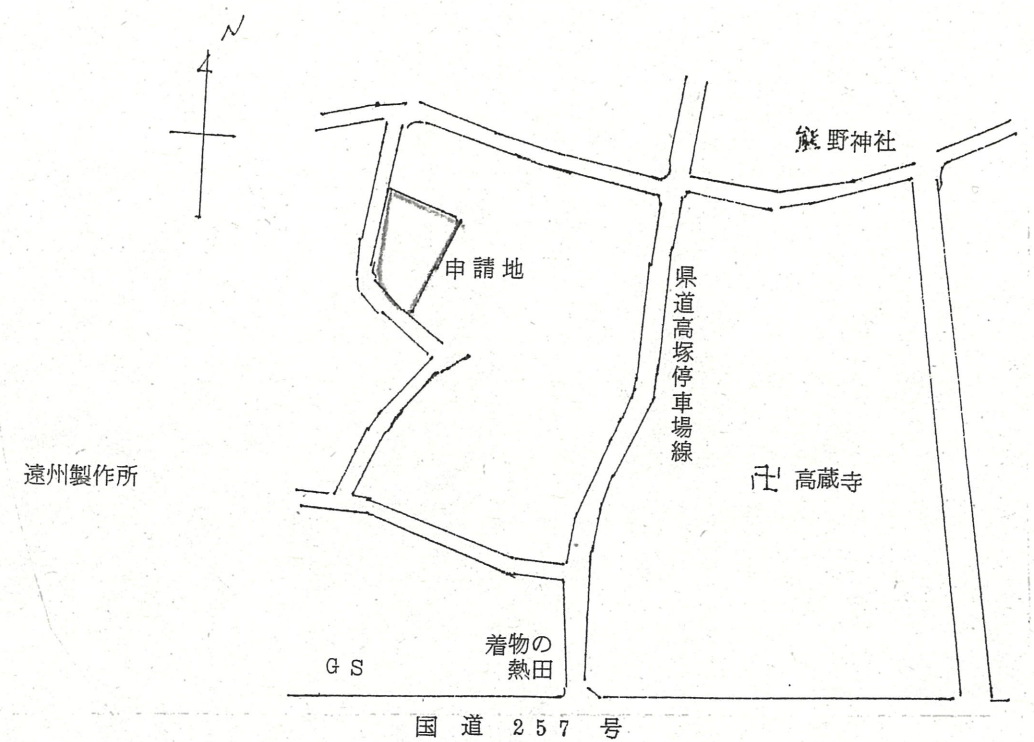
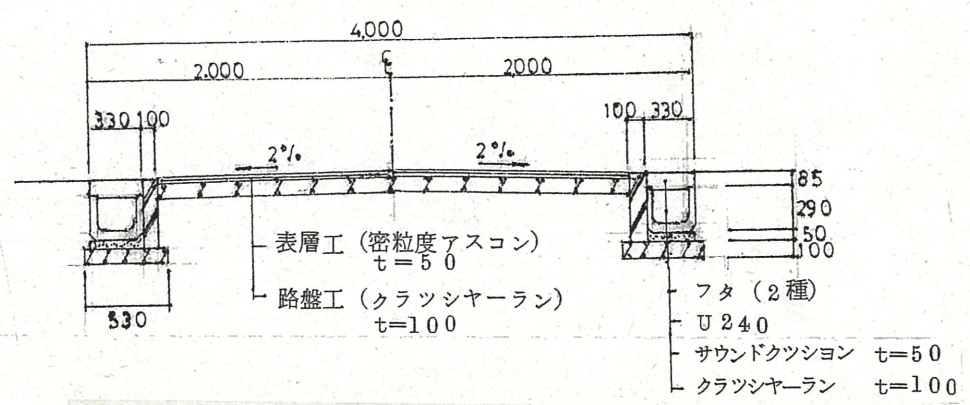


道路位置指定図	指定番号	土62-5
高塚町地内	指定年月日	S63.7.26

1 附近見取図

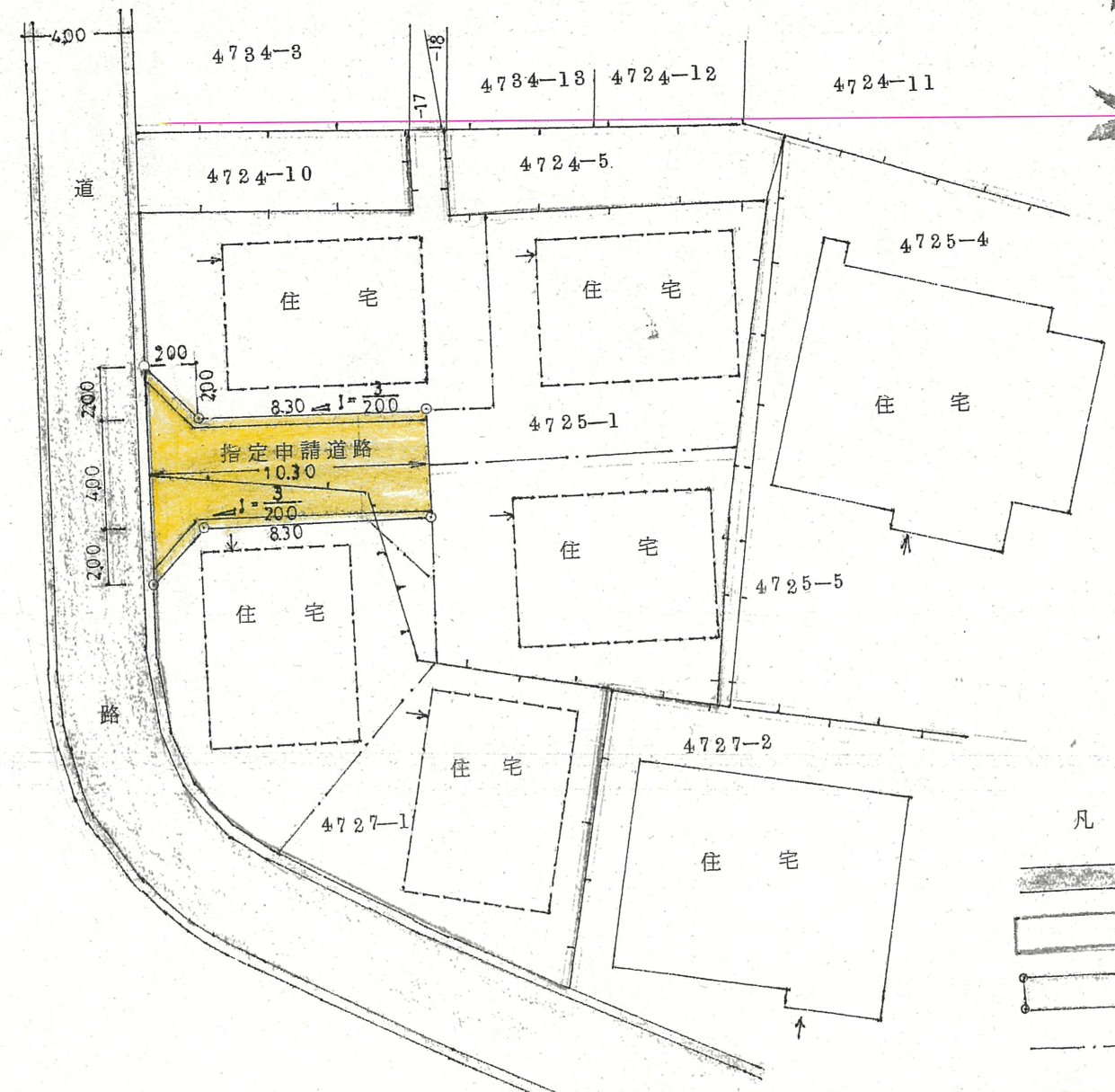


2 道路断面図 縮尺 1/50



3 地籍図 (実測図及び公図写し)

実測図 縮尺 1/250



- 凡 例
- 道路
 - 開発区域
 - 指定道路
 - 分筆予定線

・この図面に示す道路は、建築基準法第42条第1項第5号に基づき指定された道路位置指定です。
 ・この図面は、閲覧用に作成したものの写しで、道路位置指定の証明にはなりません。
 ・不明な点については、下記までお問い合わせください。

問い合わせ先 浜松市建築・住宅部建築指導課
 電話 (053) 457-2474
 公 図 写 縮尺 1/500

