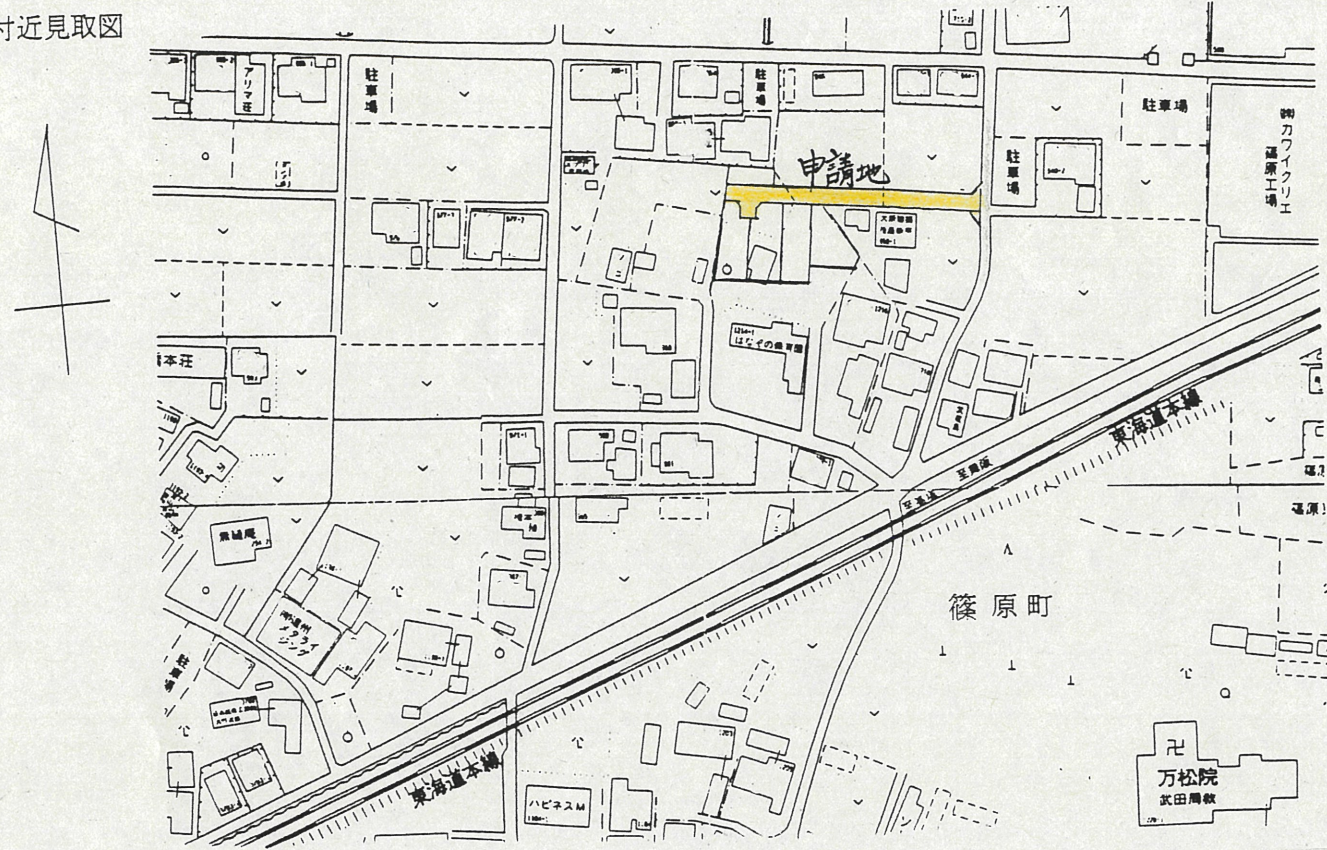


付近見取図

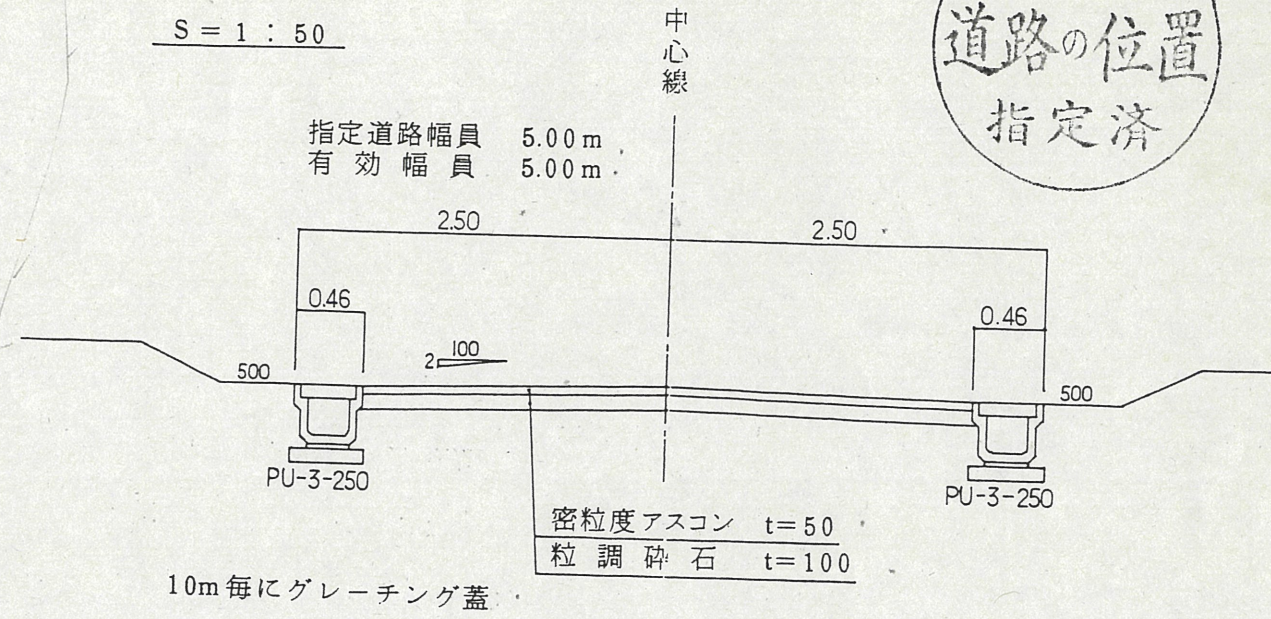


道路断面図

道路位置指定図	指定番号	10-8
篠原町地内	指定年月日	H10.12.17

浜松市
道路の位置
指定済

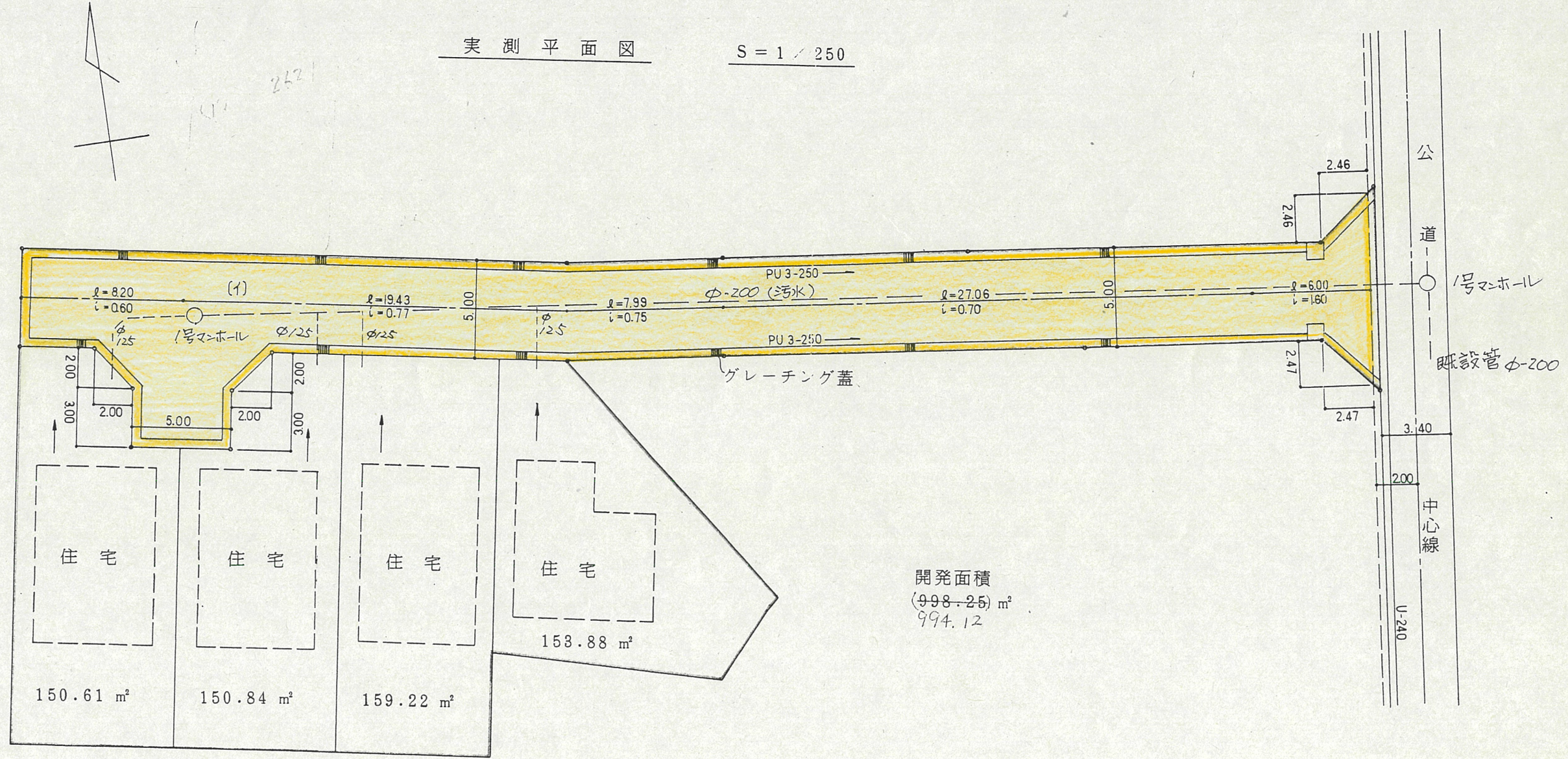
S = 1 : 50



地籍図 (実測図及び公図写し)

実測平面図

S = 1 / 250



道路位置指定図	指定番号	10-8
篠原町地内	指定年月日	H10.12.17

