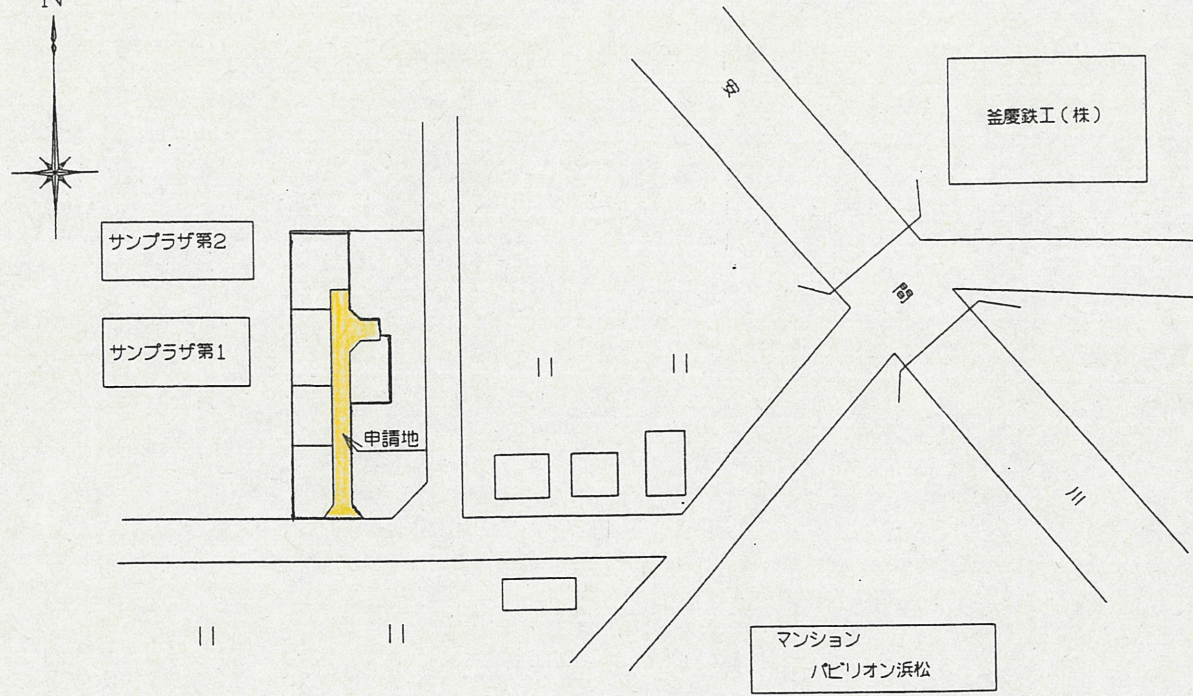
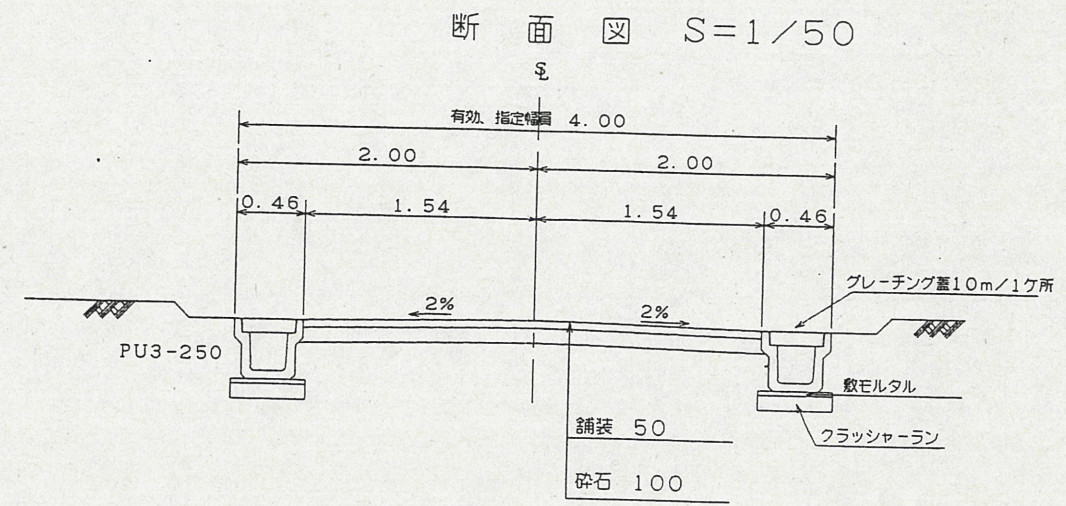


付近見取図

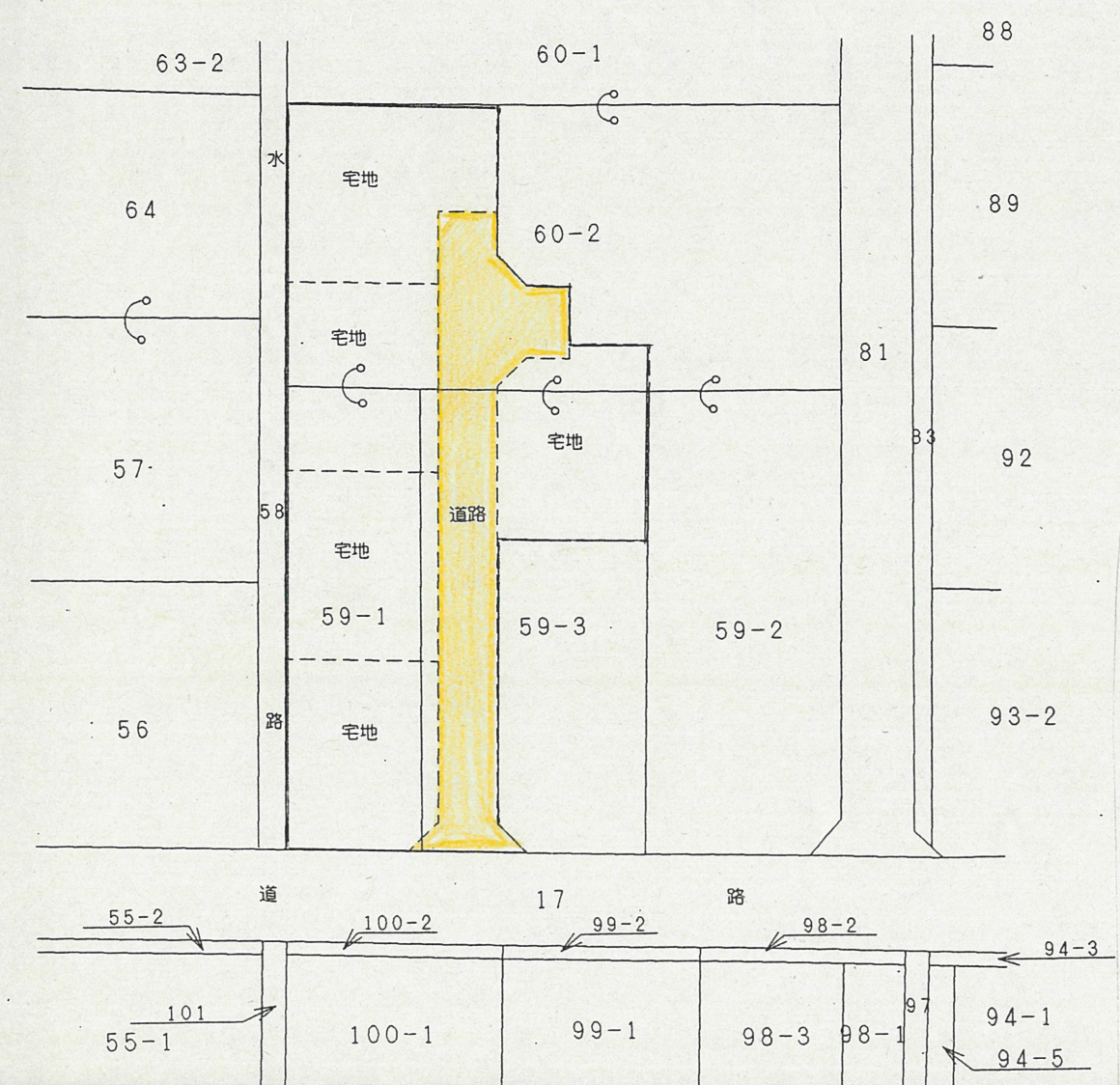


道路位置指定図	指定番号	11-17
北島町地内	指定年月日	H12.2.10


道路断面図



地籍図 (実測図及び公図写し)



公図写 (予定計画図)



開発面積合計	921.97	m ²
道路指定面積	209.70	m ²
道路指定延長	44.02	m

