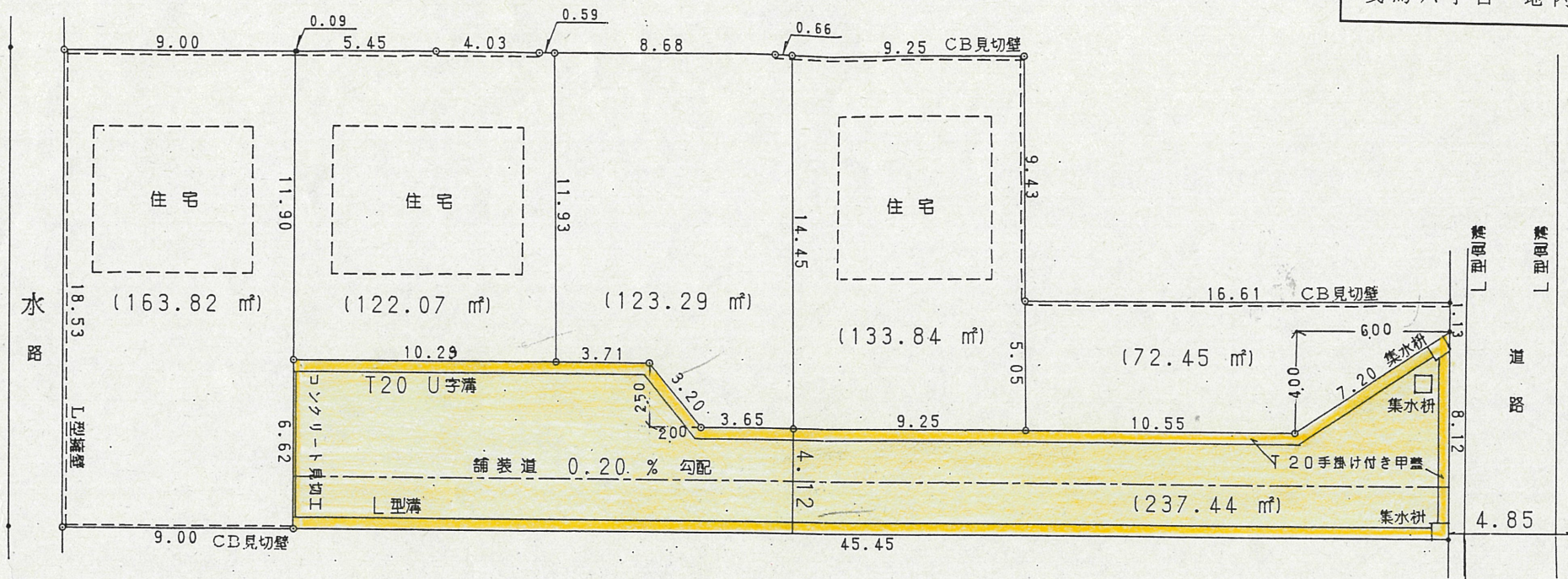
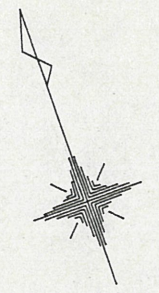


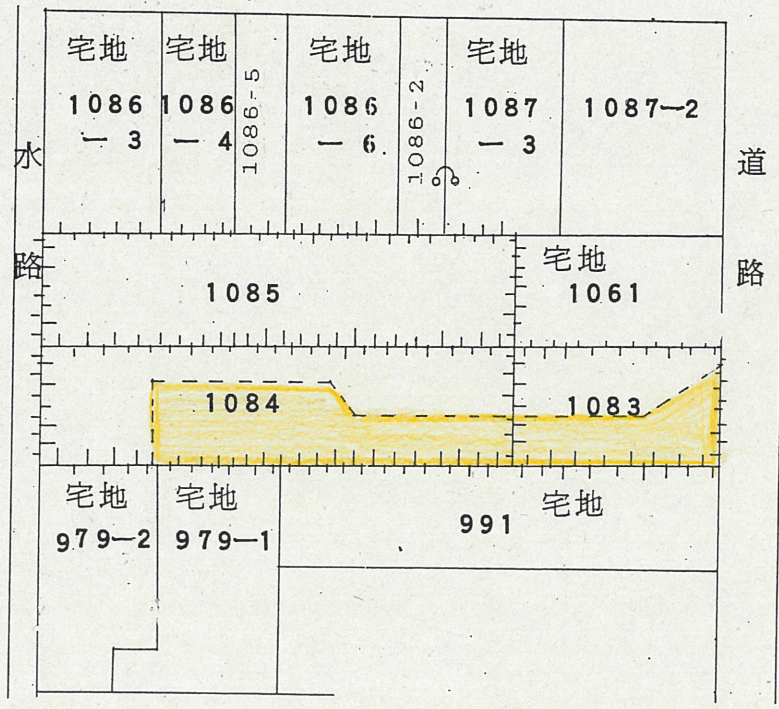
地籍図 (実測図及び公図写し)

実測図 S=1/250

道路位置指定図	指定番号	11-7
曳馬六丁目 地内	指定年月日	H11.9.29

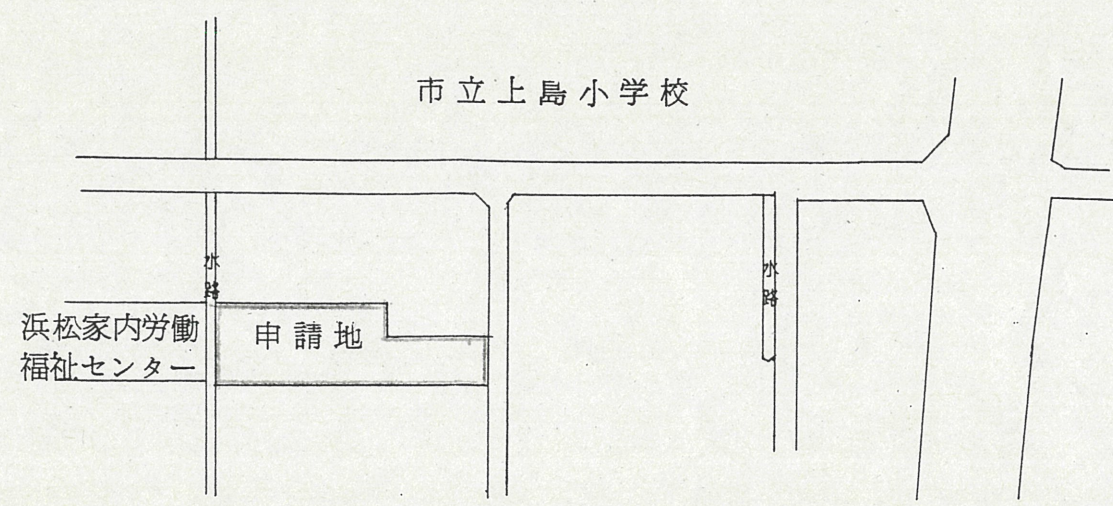



開発区域 852.91 m²
道路 237.44 m²



公図写 S = 1/600

付近見取図



道路断面図 S = 1/50

