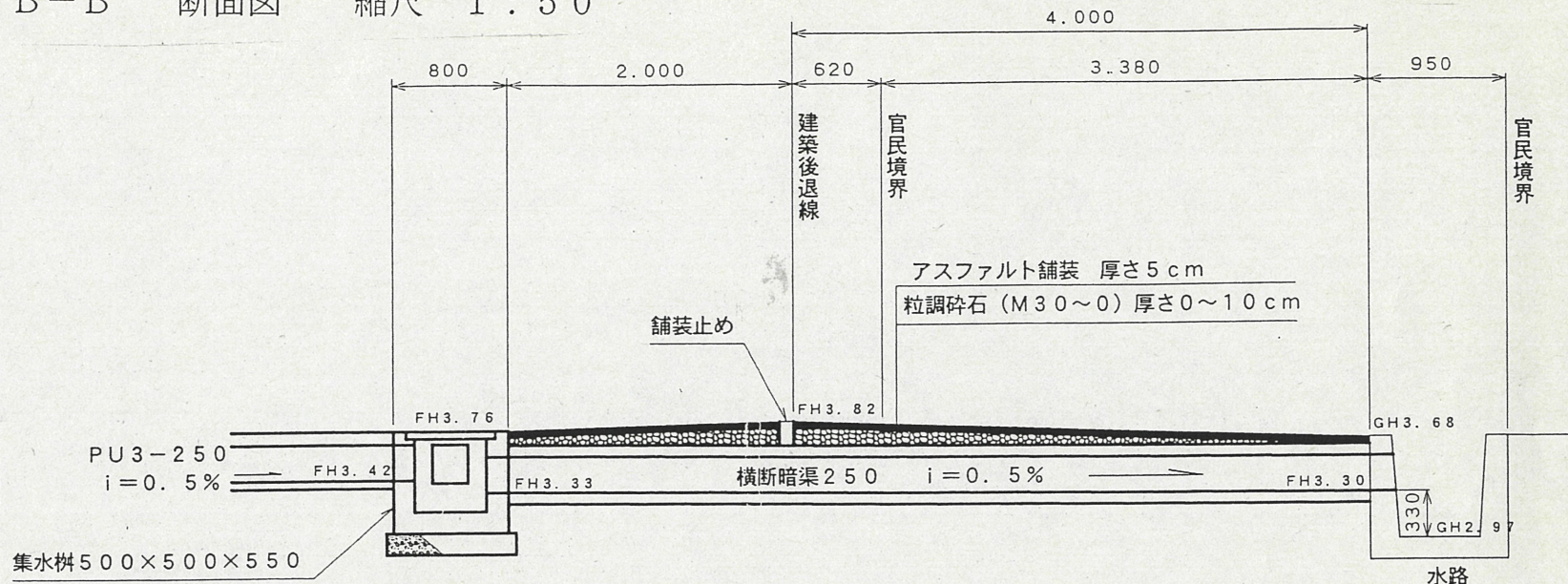


地籍図 (実測図及び公図写し) 実測図 縮尺 1:250

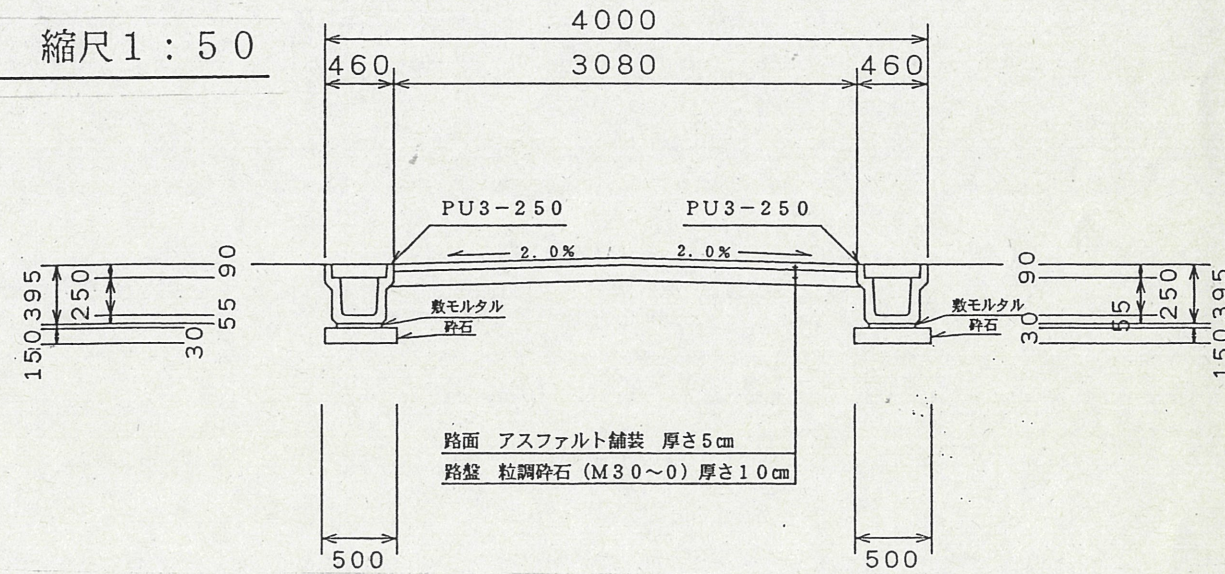
道路断面図

B-B' 断面図 縮尺 1:50

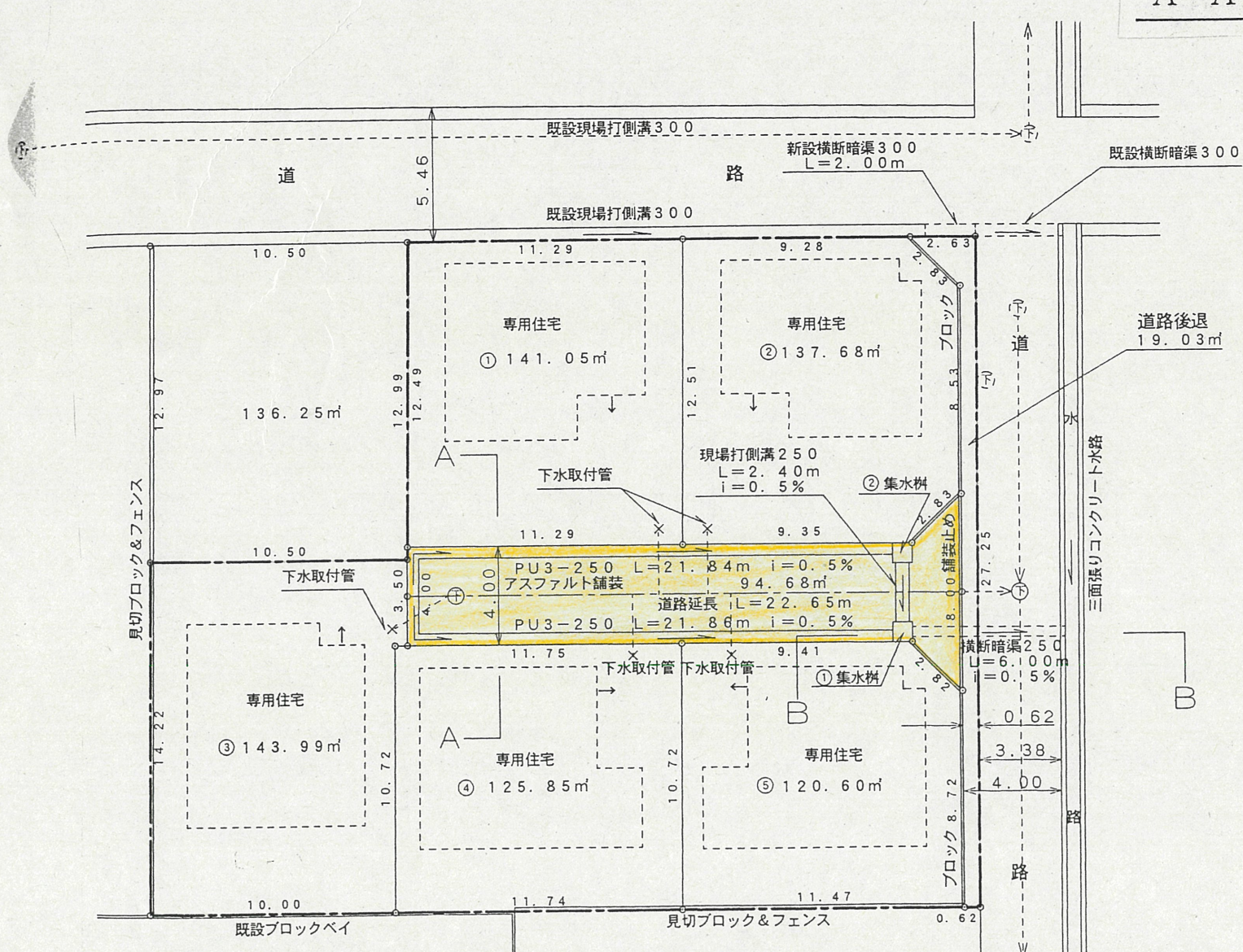
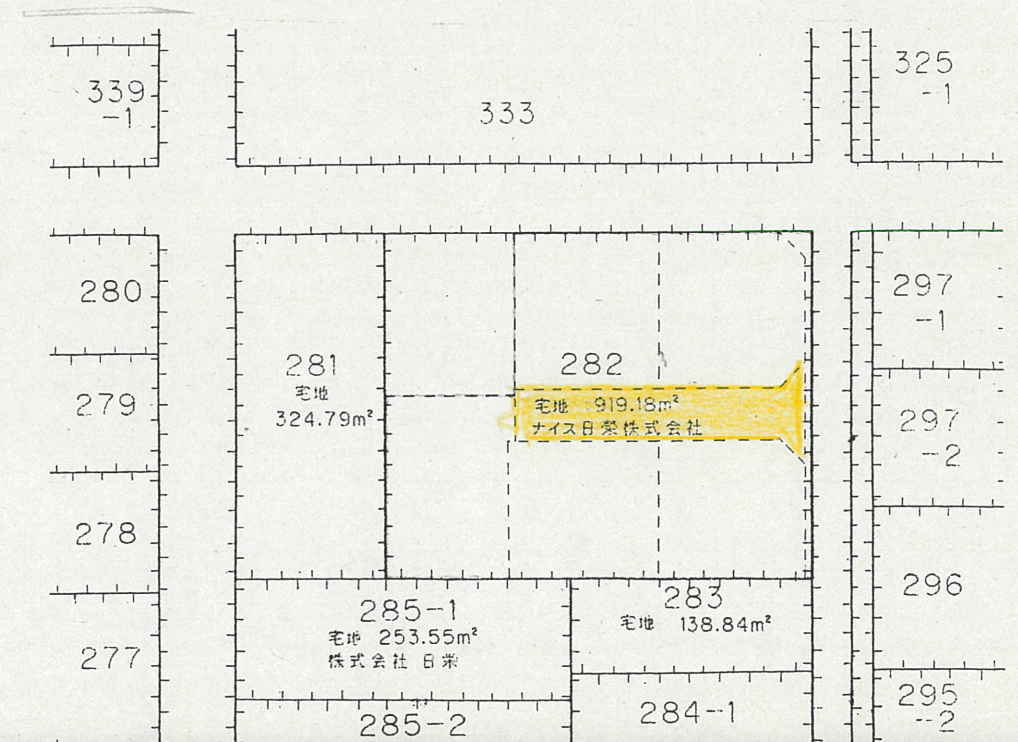


道路位置指定図	指定番号	11-8
中島四丁目 地内	指定年月日	H11.12.15

A-A' 断面図 縮尺 1:50



公図写図 縮尺 1:600



開発総面積 782.88m²