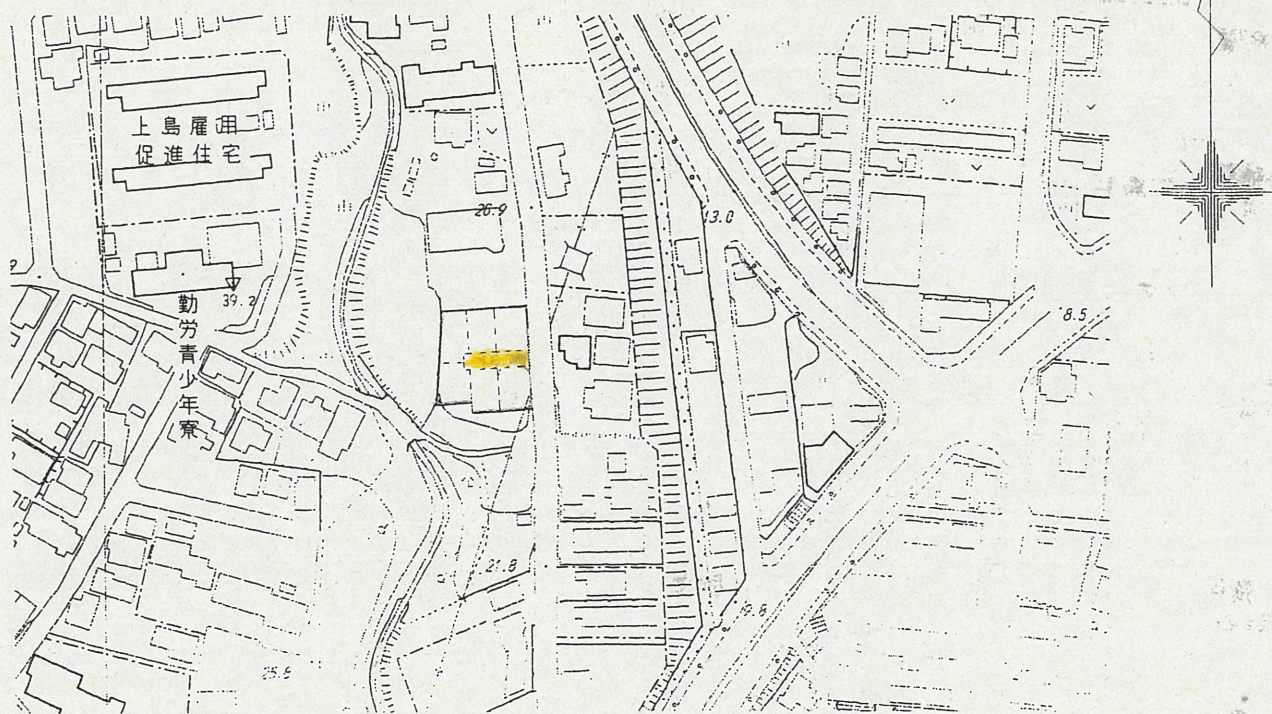


付近見取図

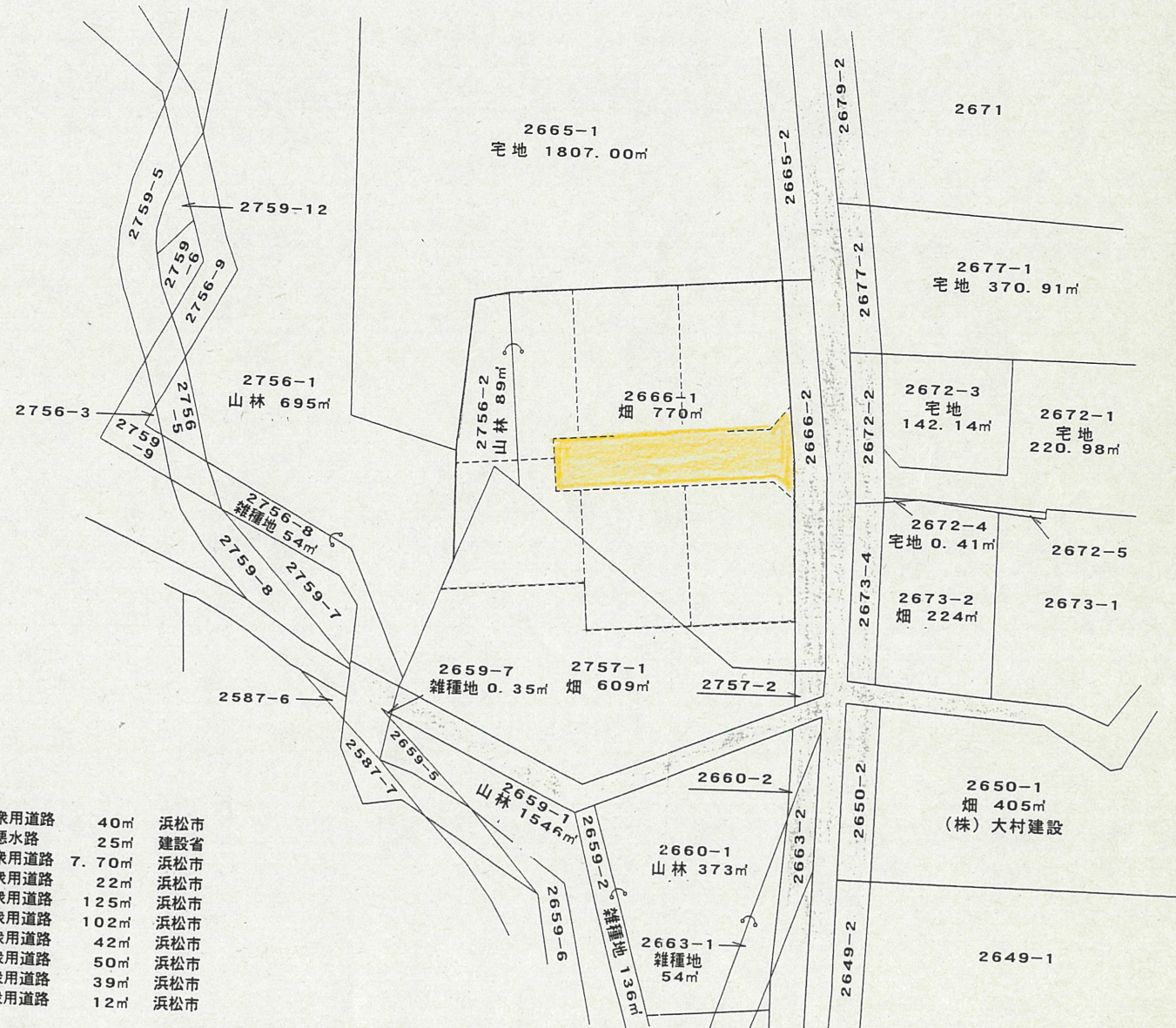
S=1:2500



道路位置指定図	指定番号	12-7
上島六丁目 地内	指定年月日	H12.9.20

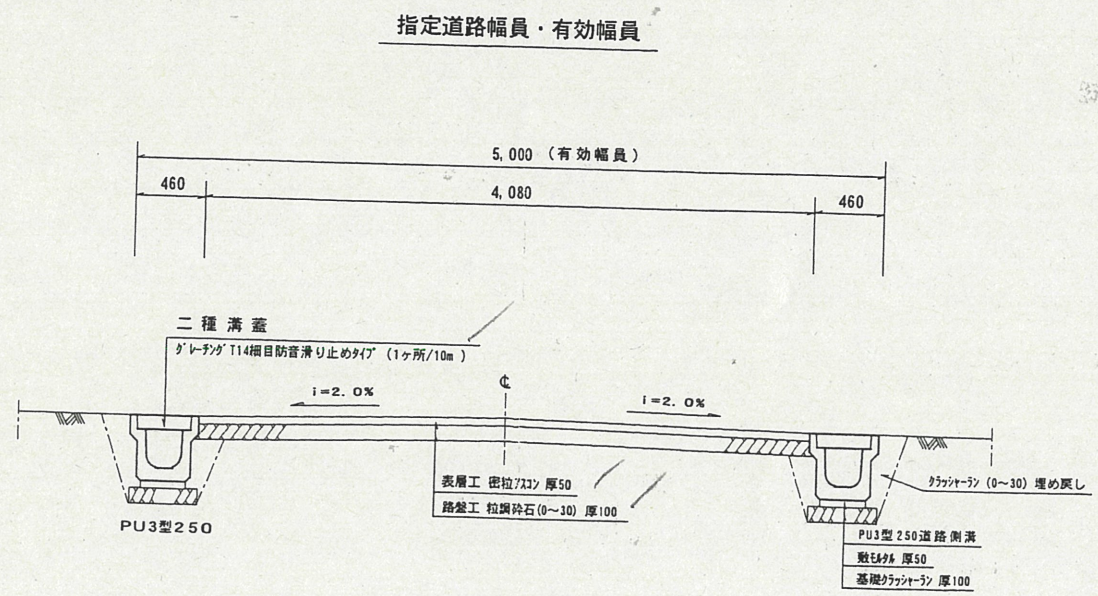
地積図 (実測図及び公図写し)

S=1:500



道路断面図

S=1:50

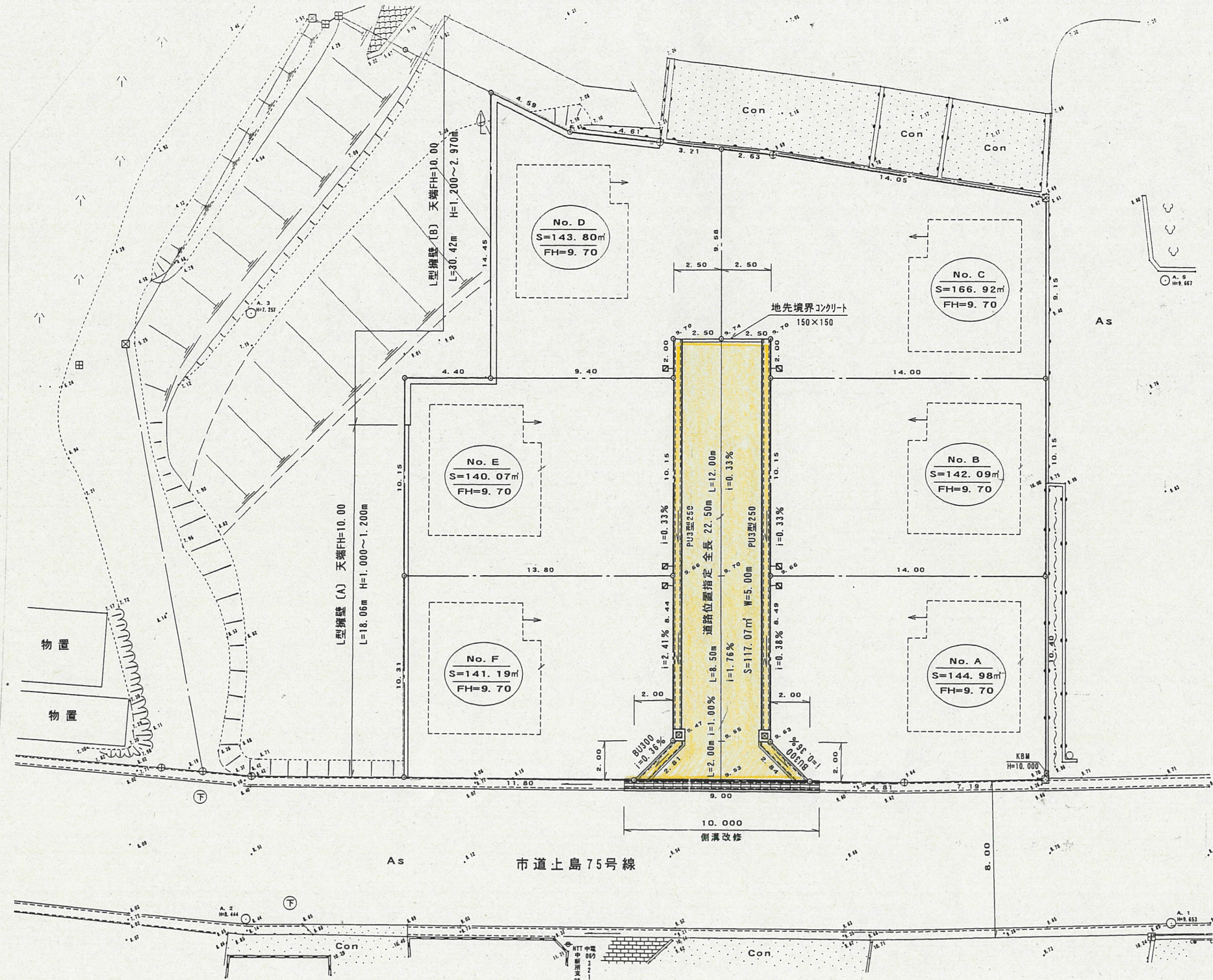


2650-2	公共用道路	40m	浜松市
2659-5	用悪水路	25m	建設省
2660-2	公共用道路	7.70m	浜松市
2663-2	公共用道路	22m	浜松市
2665-2	公共用道路	125m	浜松市
2666-2	公共用道路	102m	浜松市
2672-2	公共用道路	42m	浜松市
2673-4	公共用道路	50m	浜松市
2677-2	公共用道路	39m	浜松市
2757-2	公共用道路	12m	浜松市

道路位置指定図	指定番号	12-7
上島六丁目 地内	指定年月日	H12.9.20

地積図 (実測図及び公図写し)

S=1:250



開発面積 996.12m