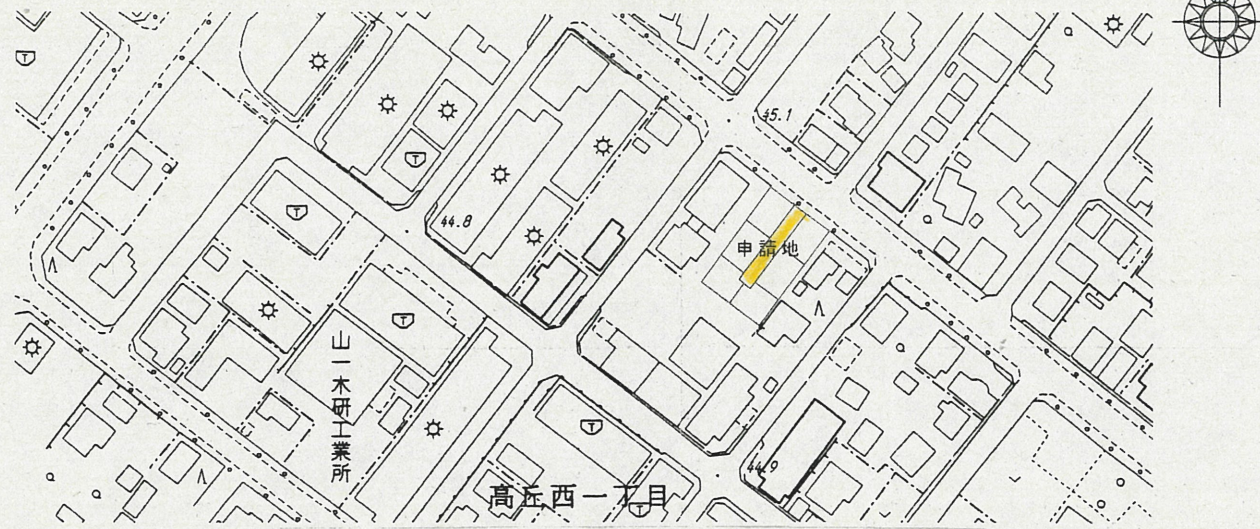
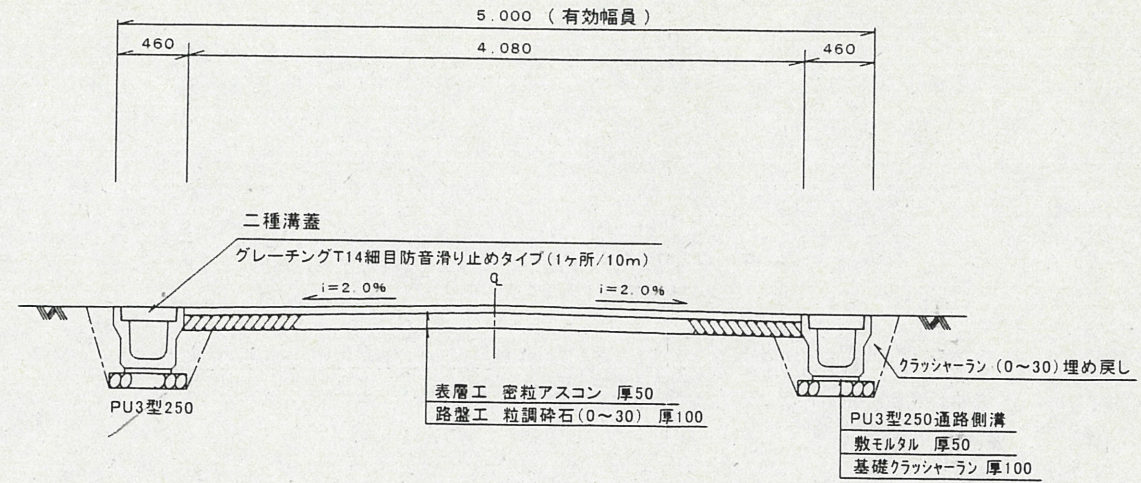


付近見取図
S=1:2500

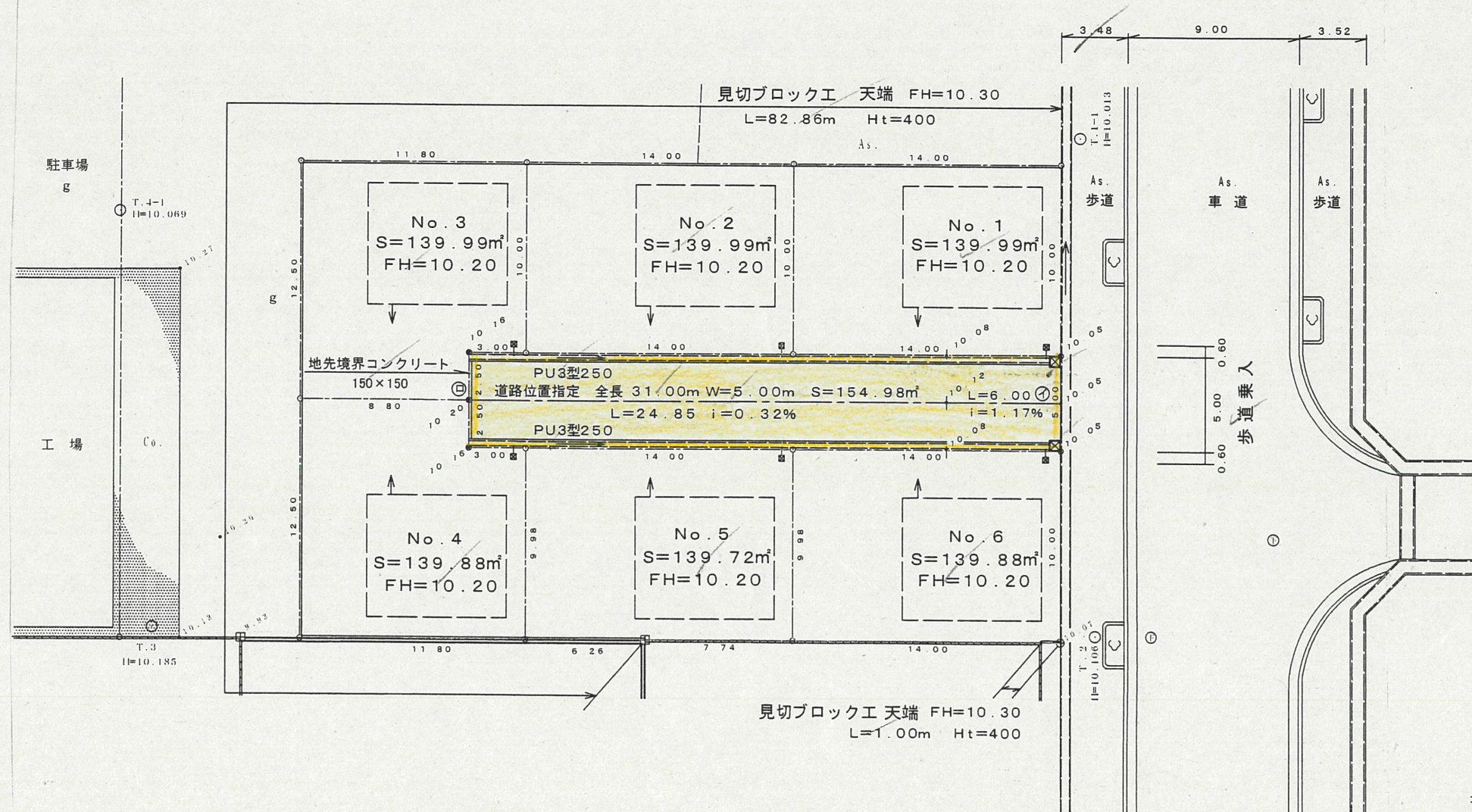


道路断面図
S=1:50



道路位置指定図	指定番号	13-11
高丘西一丁目 地内	指定年月日	H13.11.7

地積図 (実測図及び公図写し)



S=1:300

開発面積 994.43m²

道路位置指定図	指定番号	13-11
高丘西一丁目 地内	指定年月日	H13.11.7

地積図 (実測図及び公図写し)

