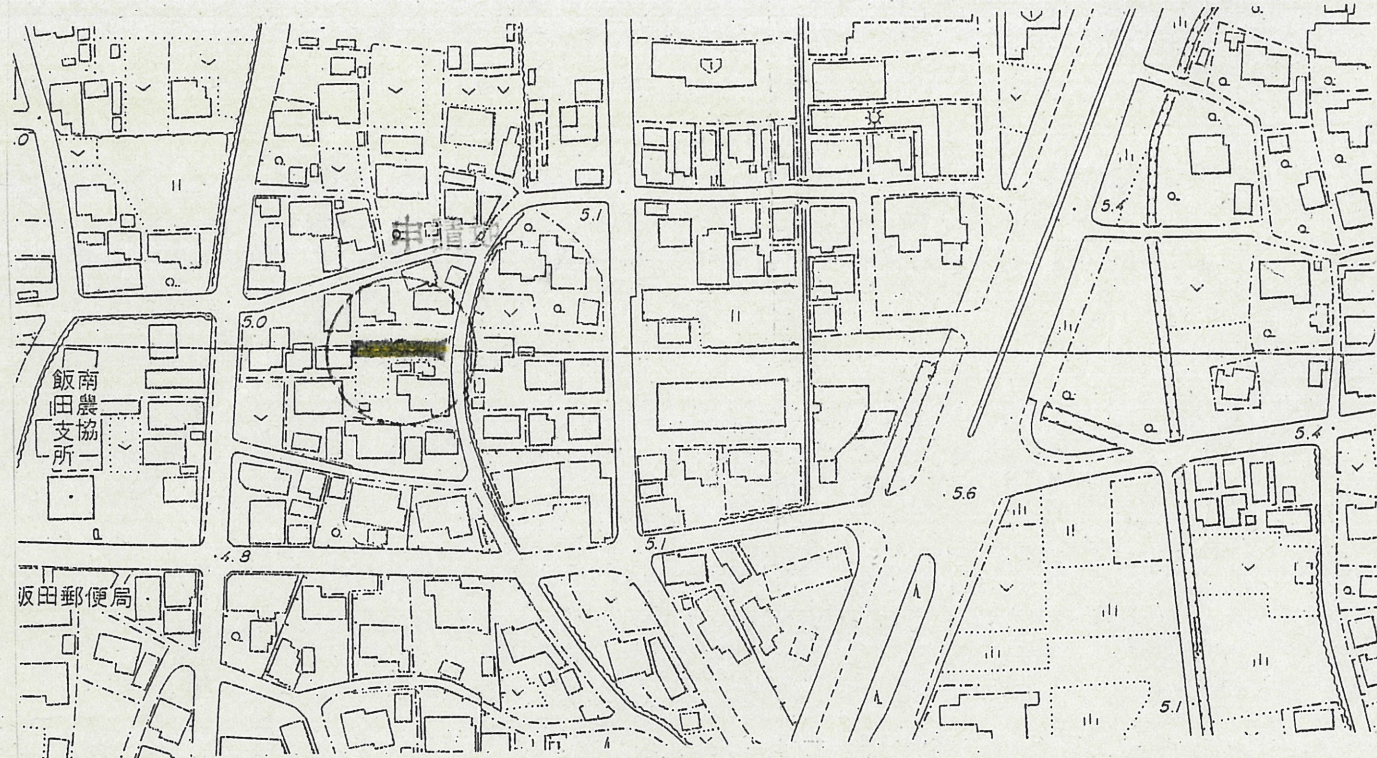


付近見取図

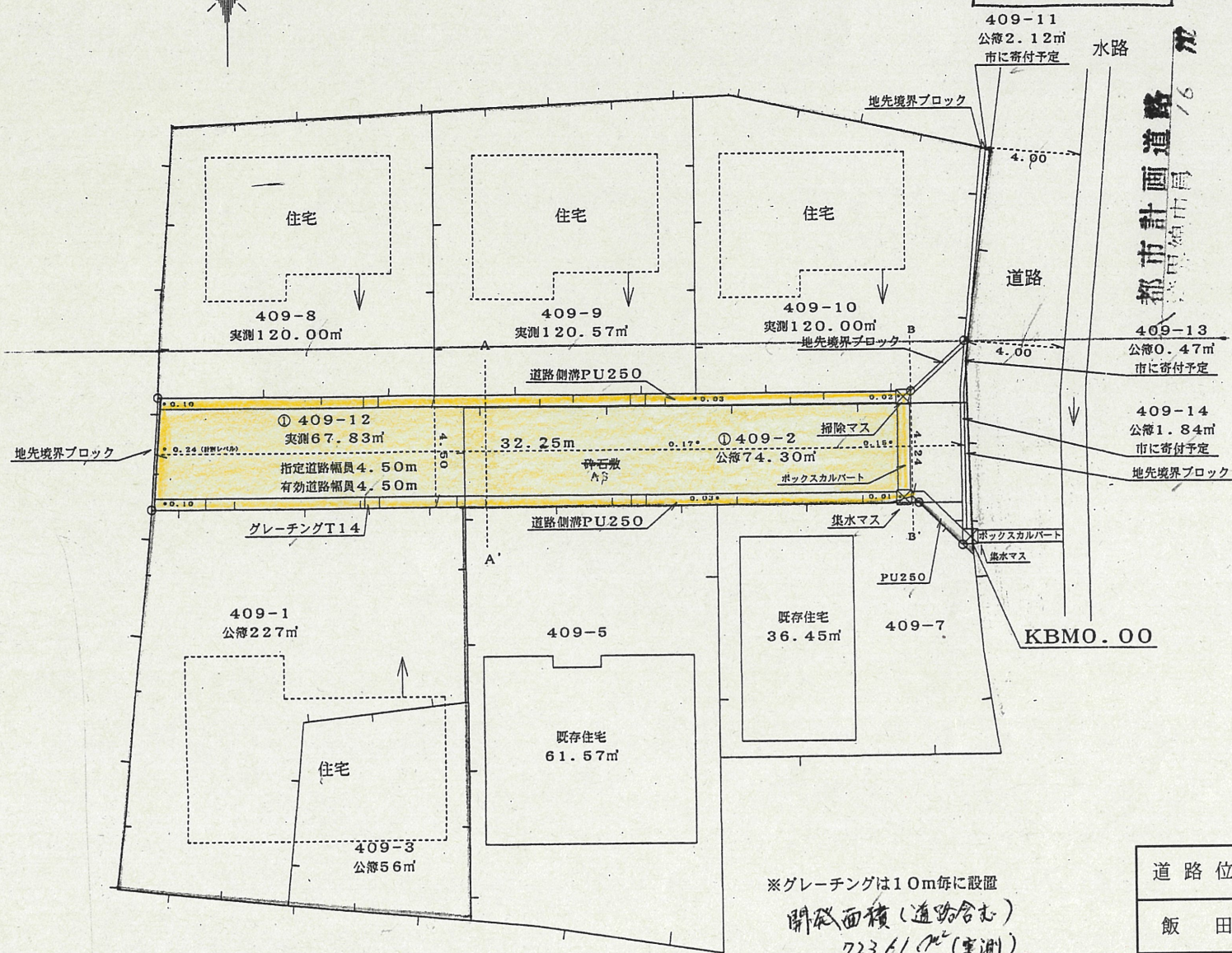


実測図

縮尺 1 : 250

(単位: m)

都市計画道路区域

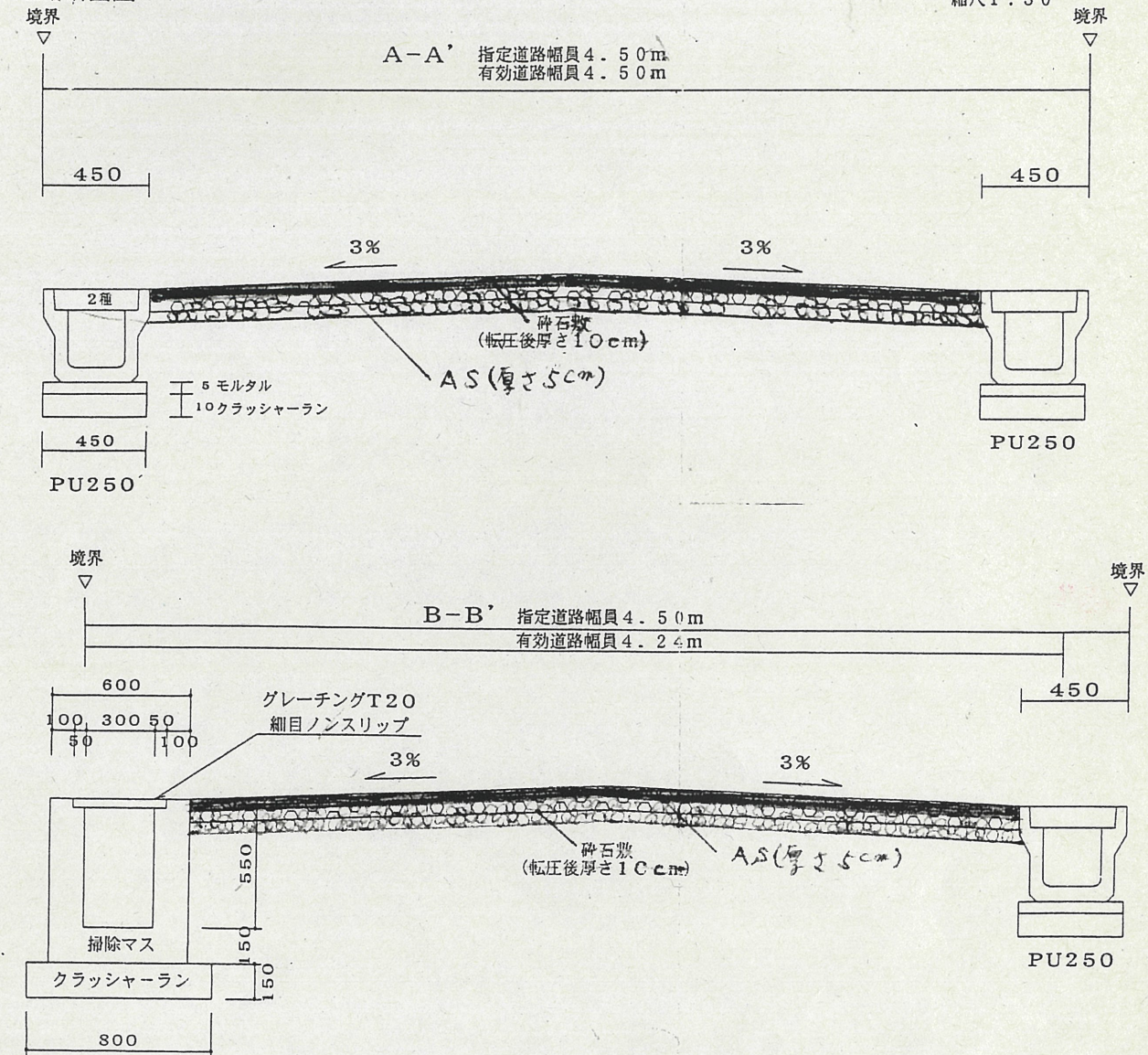


※グレーチングは10m毎に設置
 開放面積(道路含む)
 723.61㎡(実測)

道路位置指定図	指定番号	13-14
飯田町地内	指定年月日	14.8.2.

道路断面図

縮尺 1 : 30



公図写

浜松市飯田町字開戸
 S=1/500

