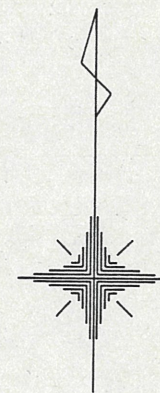
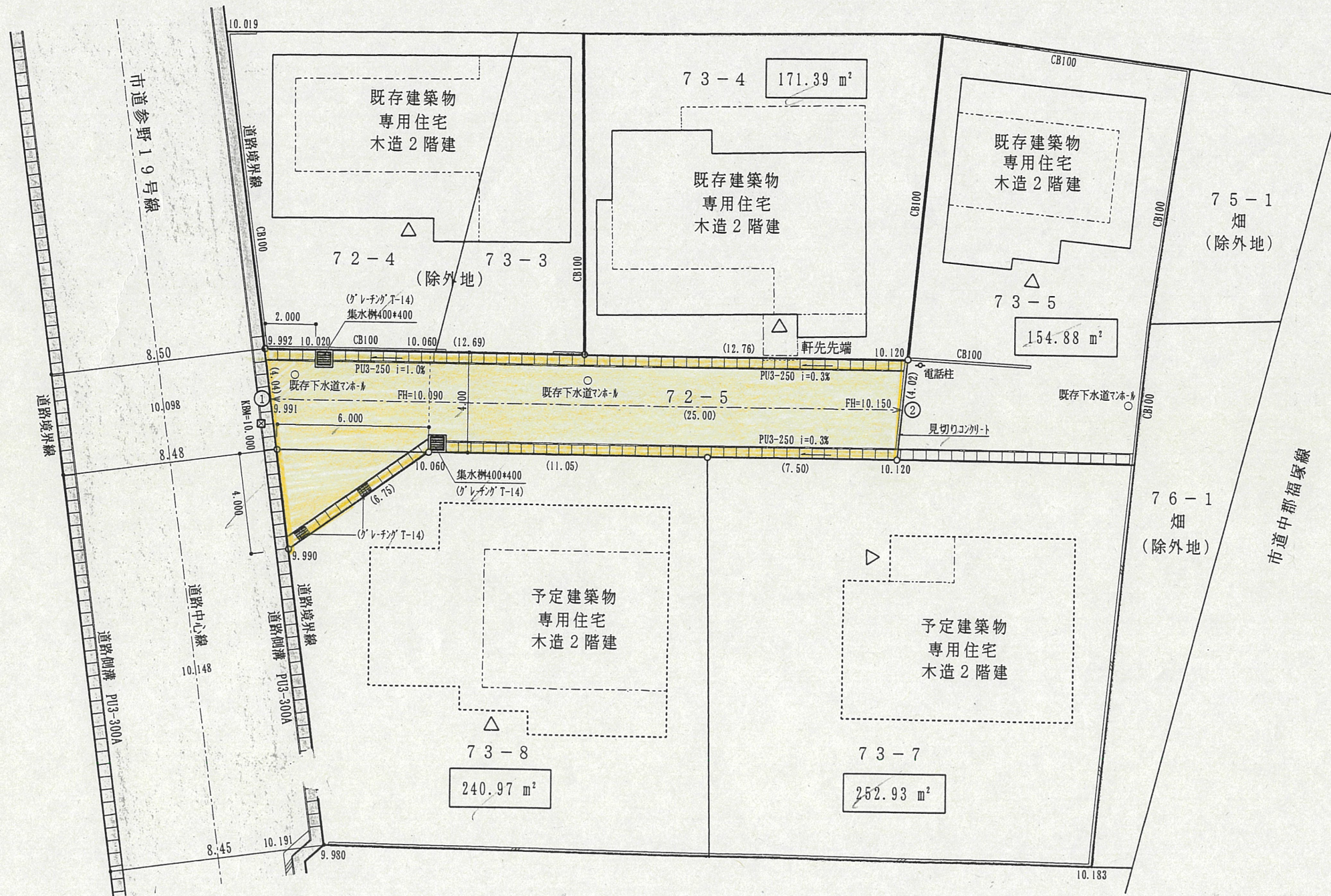


地籍図 (実測図及び公図写し)

道路位置指定図	指定番号	13-9
参野町地内	指定年月日	H13.10.24

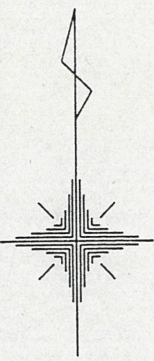
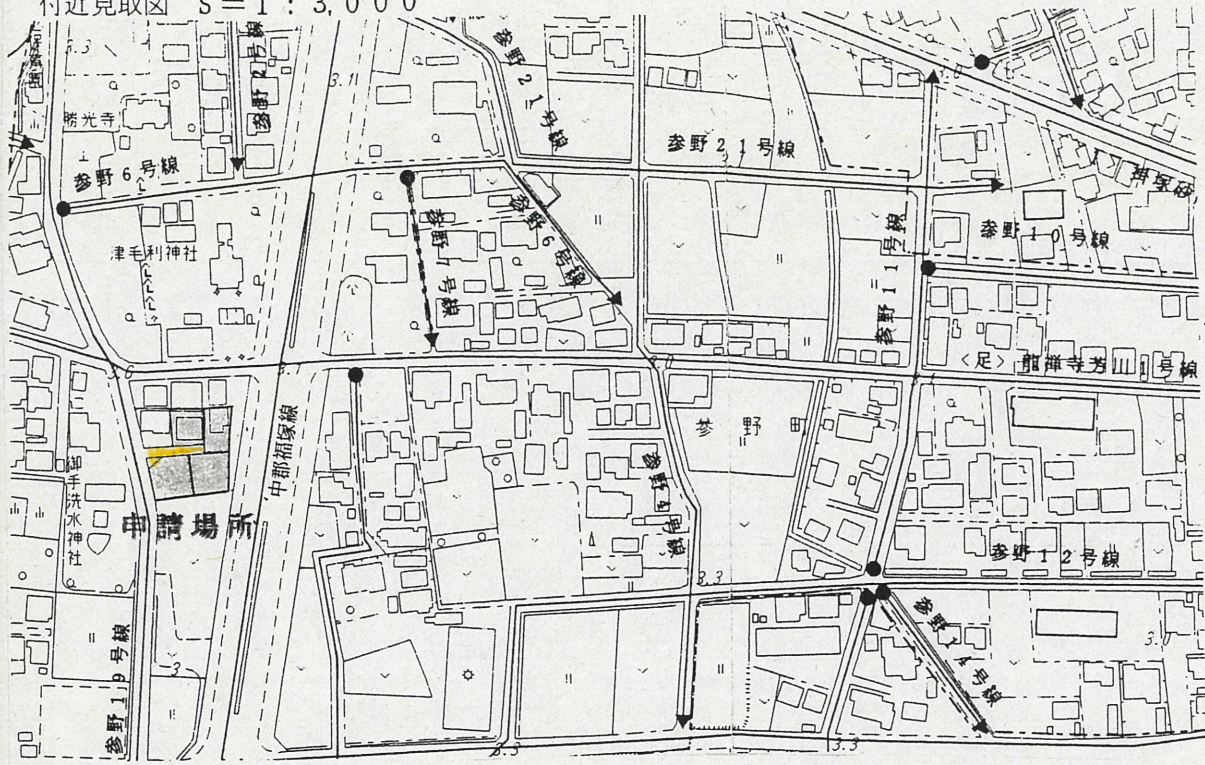
実測図 S=1:200



総開発面積 932.08 m<sup>2</sup>

指定道路面積 111.91 m<sup>2</sup>

付近見取図 S=1:3,000



地籍図 (実測図及び公図写し)

道路位置指定図	指定番号	13-9
参野町地内	指定年月日	H13.10.24

道路断面図

