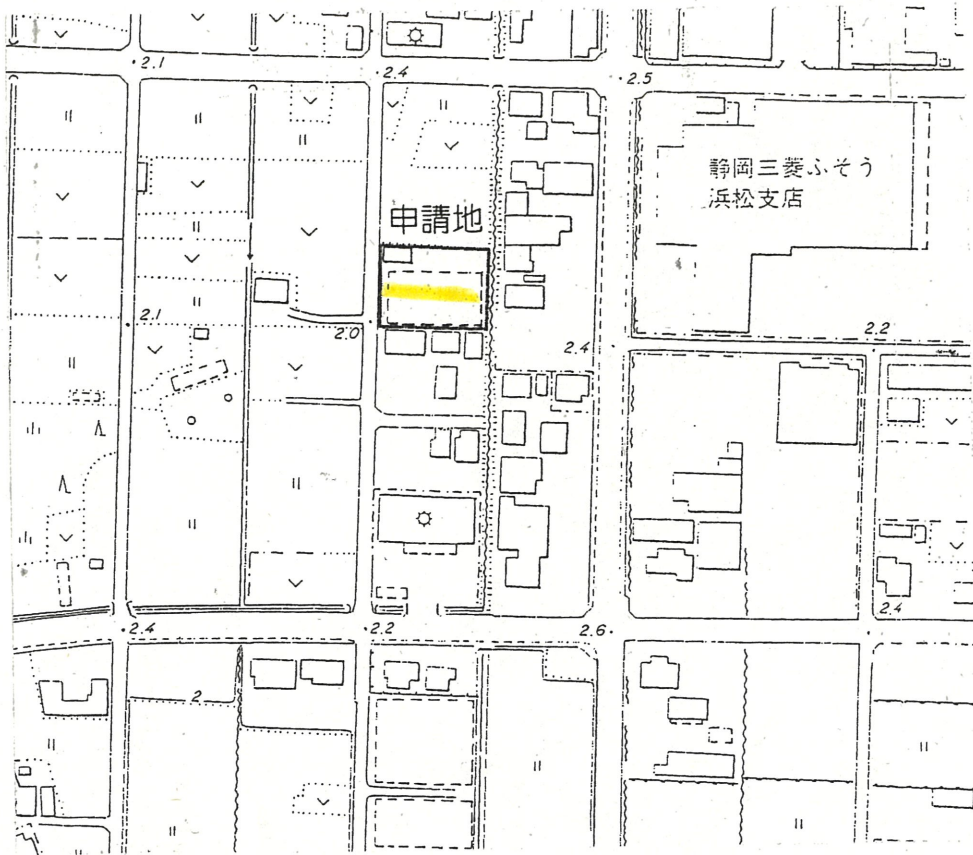
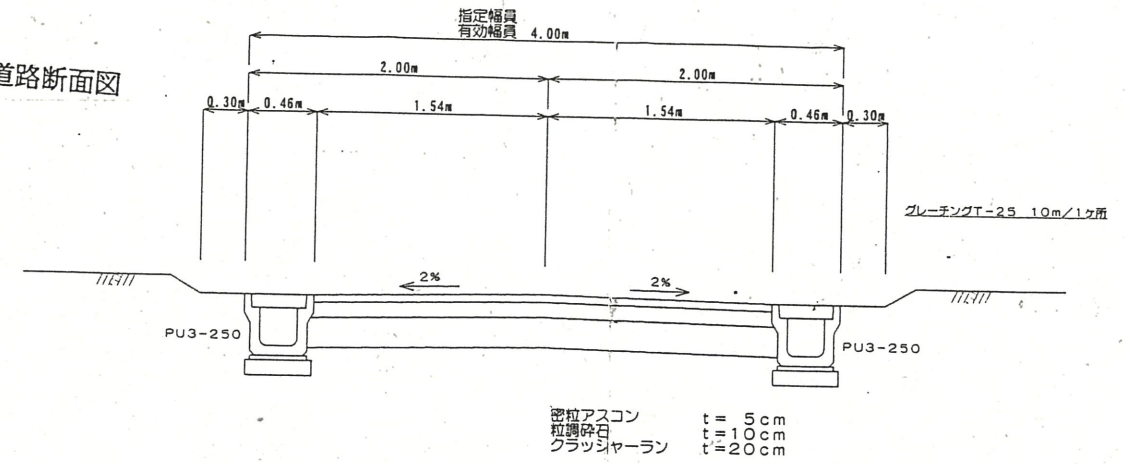


付近見取図



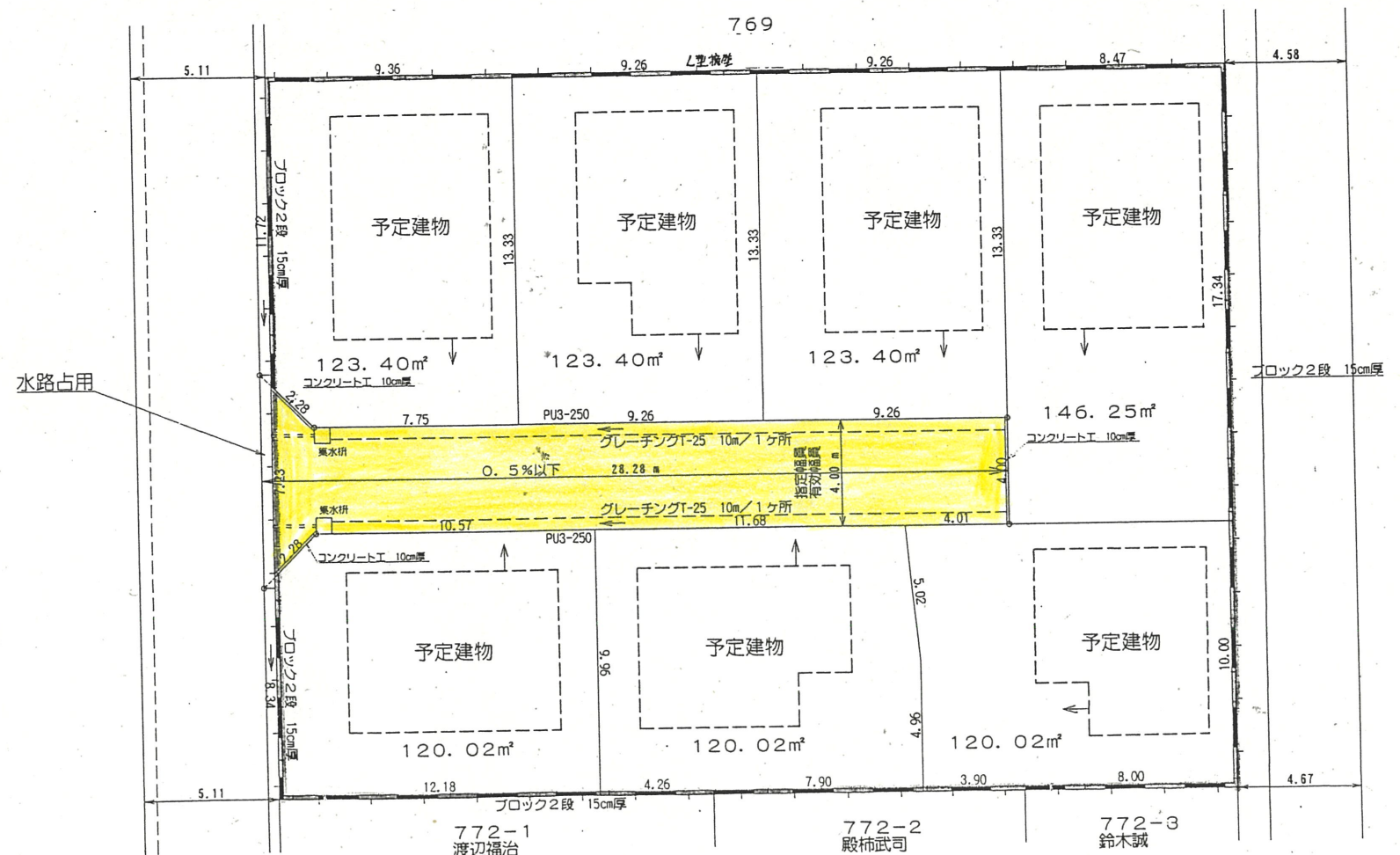
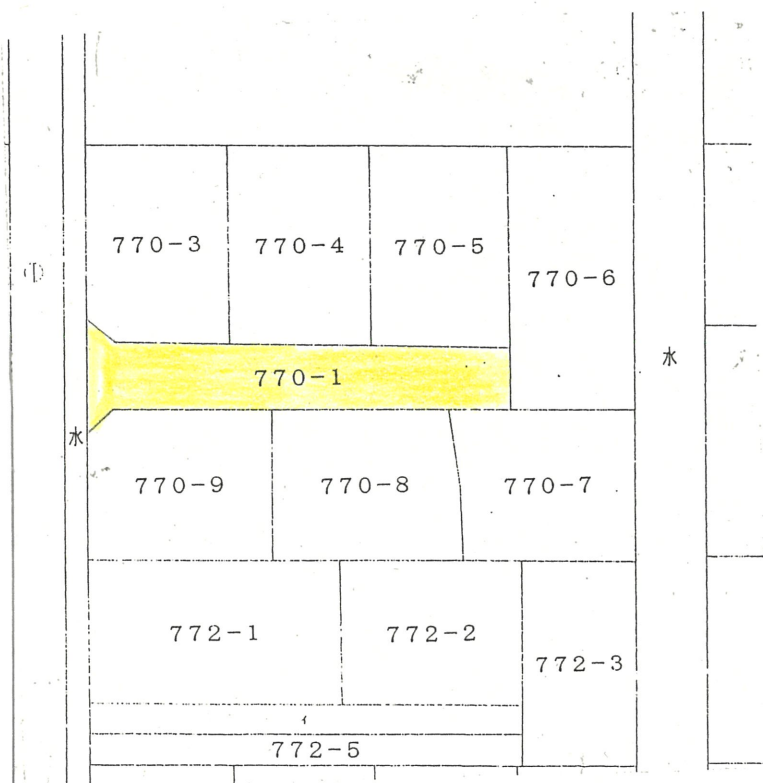
道路位置指定図	指定番号	17-13
寺脇町 地内	指定年月日	H18.2.24

道路断面図



実測図 S = 1 / 250

公写 S = 1 / 500



開発面積合計	993.95㎡
道路指定面積	117.44㎡
道路指定延長	28.28m