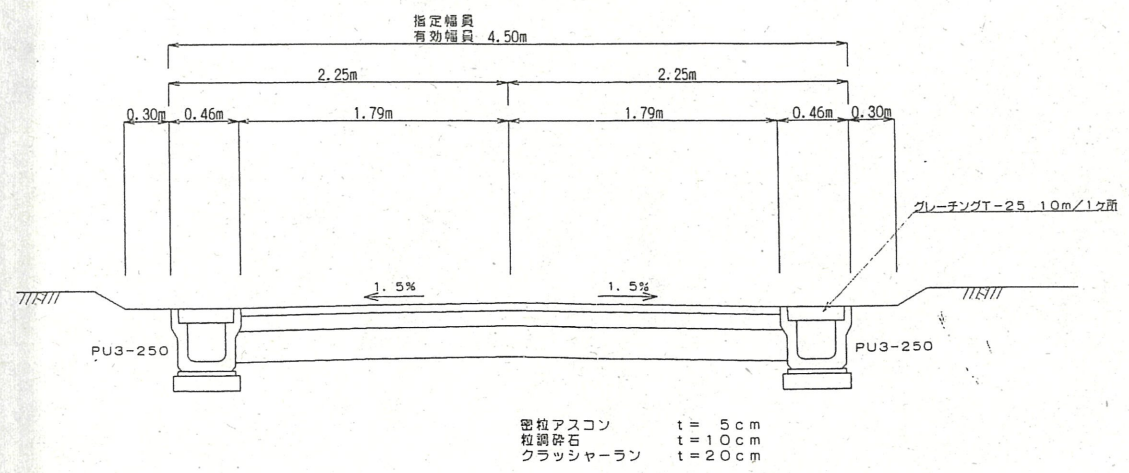
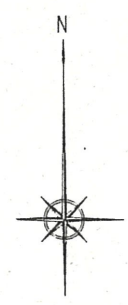
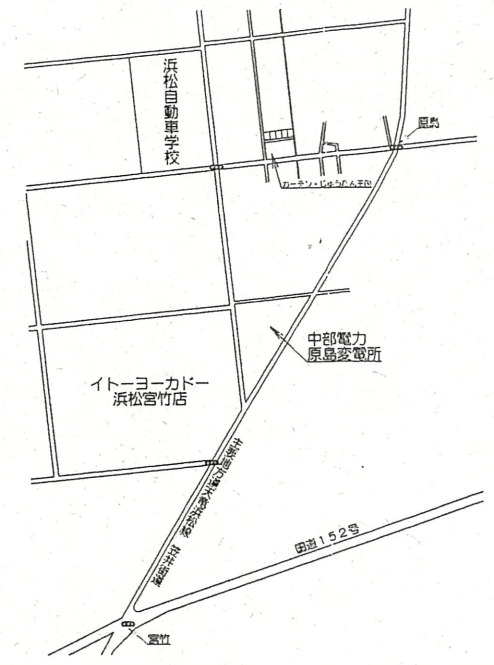


道路位置指定図	指定番号	18-11
原島町地内	指定年月日	H19.1.9

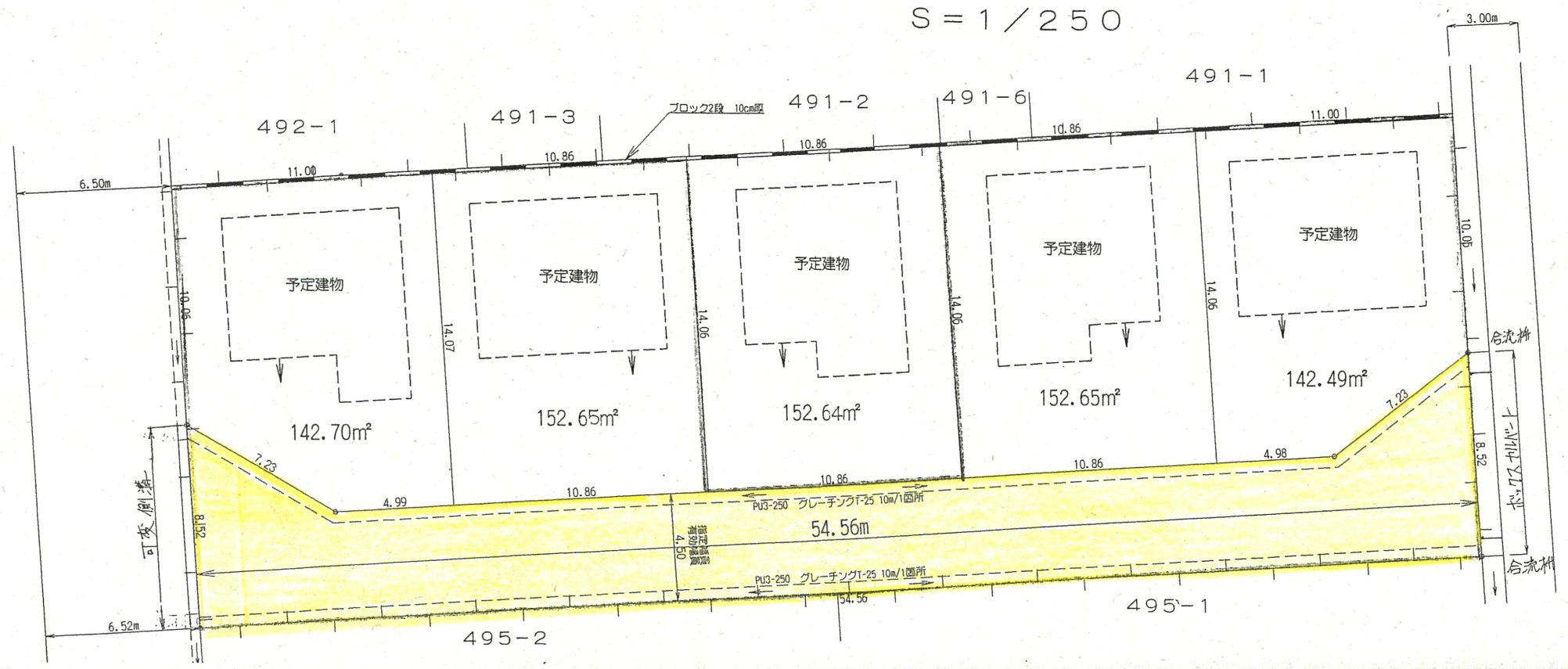
道路断面図



付近見取図



実測図 S = 1/250



開発面積合計	860.70 4013.34m ²
道路指定面積	270.21m ²
道路指定延長	54.56m