

計画平面図

S = 1 : 500

浜松市三ヶ日町大崎字馬門・都筑字馬門

道路位置指定図	指定番号	18-32
三ヶ日町地内	指定年月日	H19.3.20

浜名湖流入部(廃水処理)

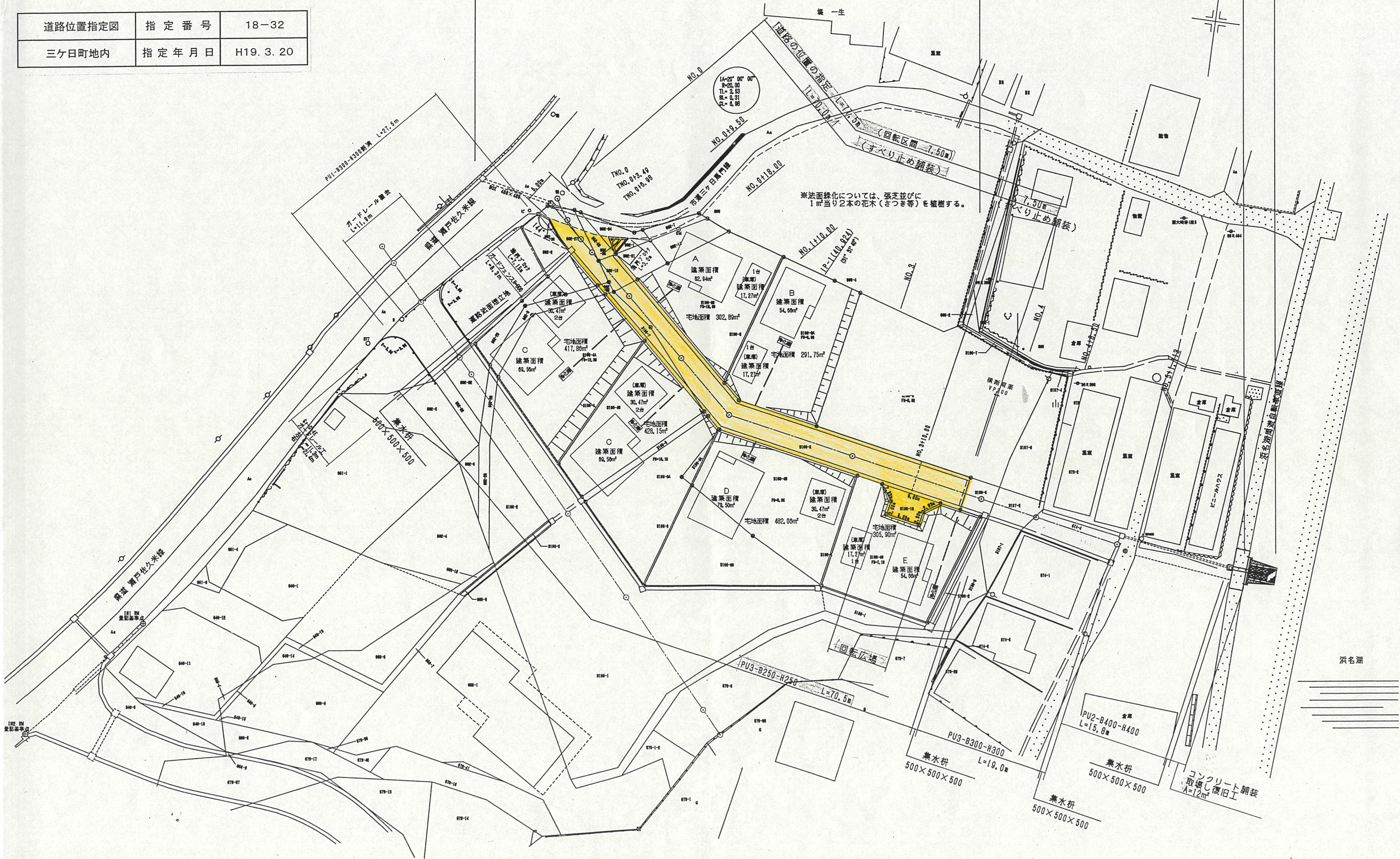
小型重力式擁壁工 L=4.0m  
 根固めブロック工 N=6個  
 (0.5t型)  
 ふとん工 N=1枚

土地利用施工区域 A=2778.38㎡

(集・排水路 PU3-B250-H250~PU3-B300-H300)

建売住宅・6区画 道路 L=77.5m 集・排水路 PU3-B250-H250

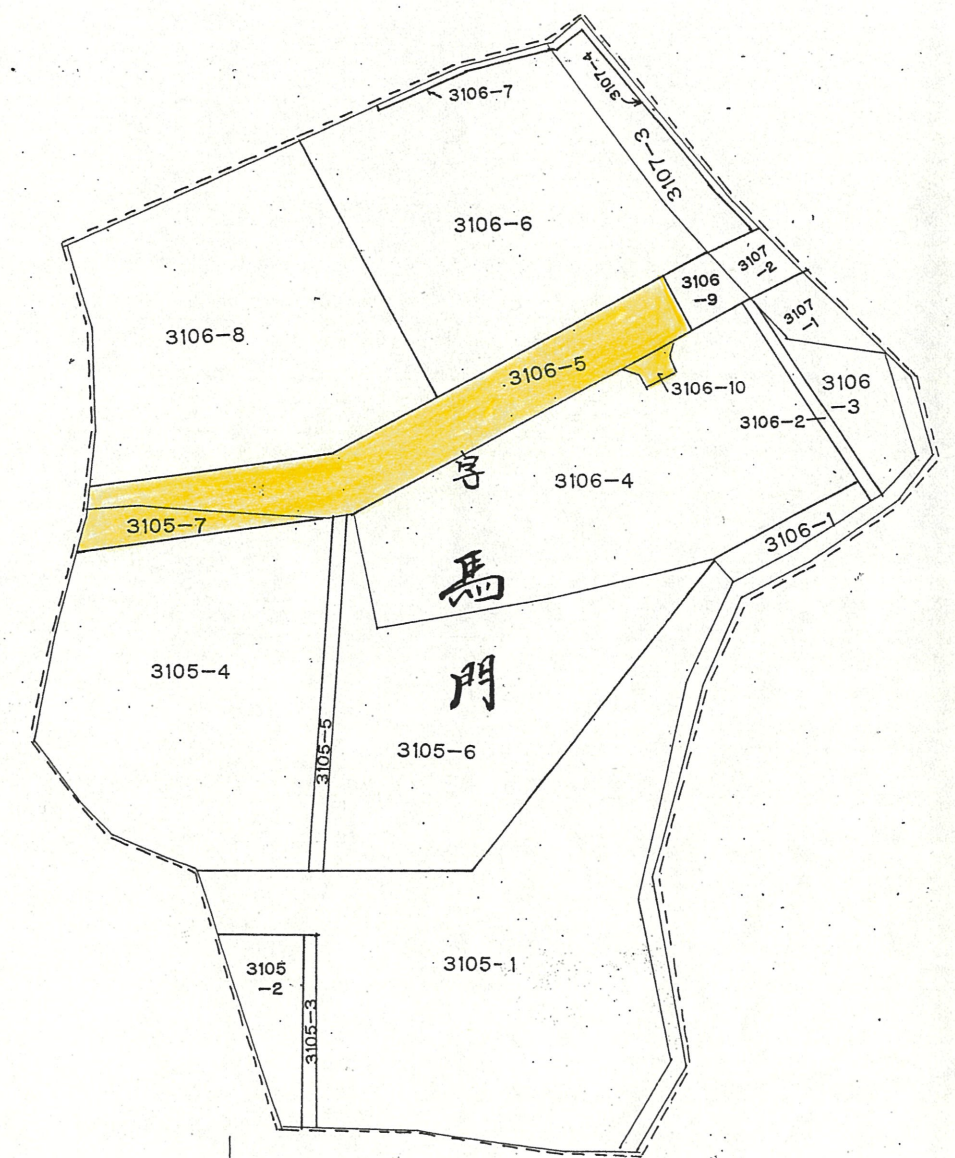
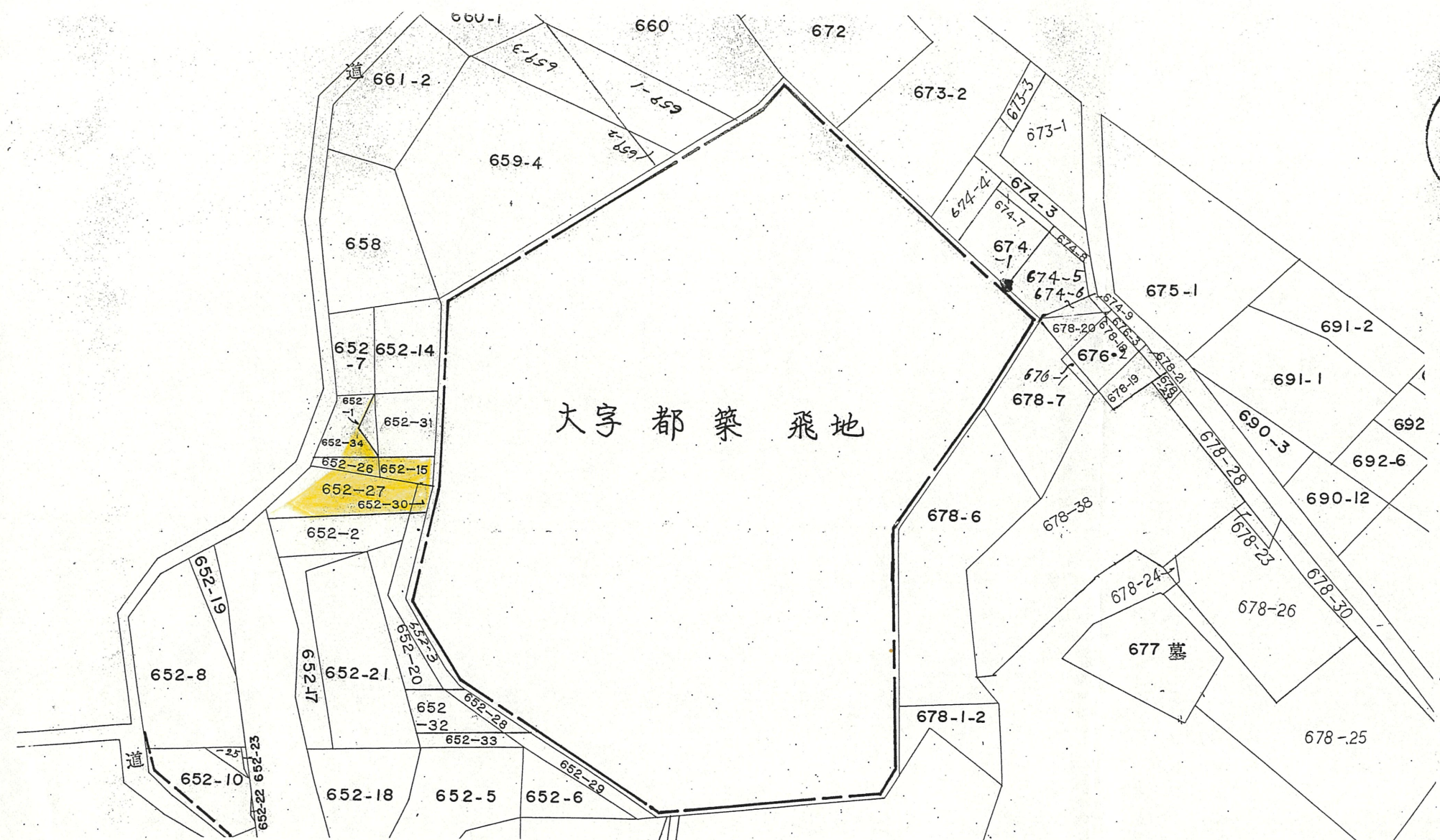
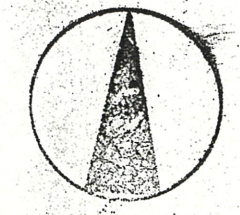
横断暗渠工 φ400



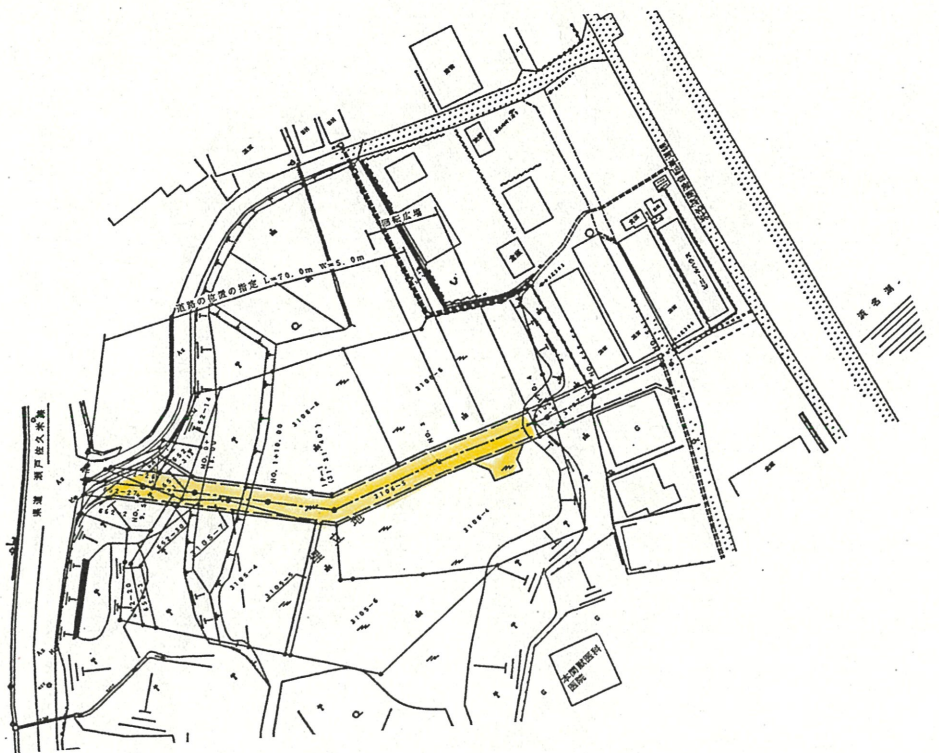
照和英



道路位置指定図	指定番号	18-32
三ヶ日町地内	指定年月日	H19.3.20

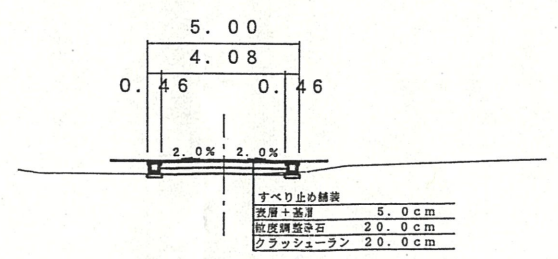


公図写 S=1/600

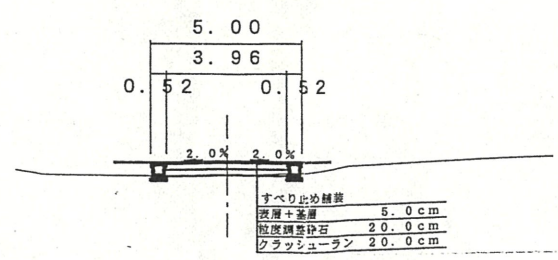


付近見取図

標準断面図  
PU3-B250-H250



標準断面図  
PU3-B300-H300



道路断面図