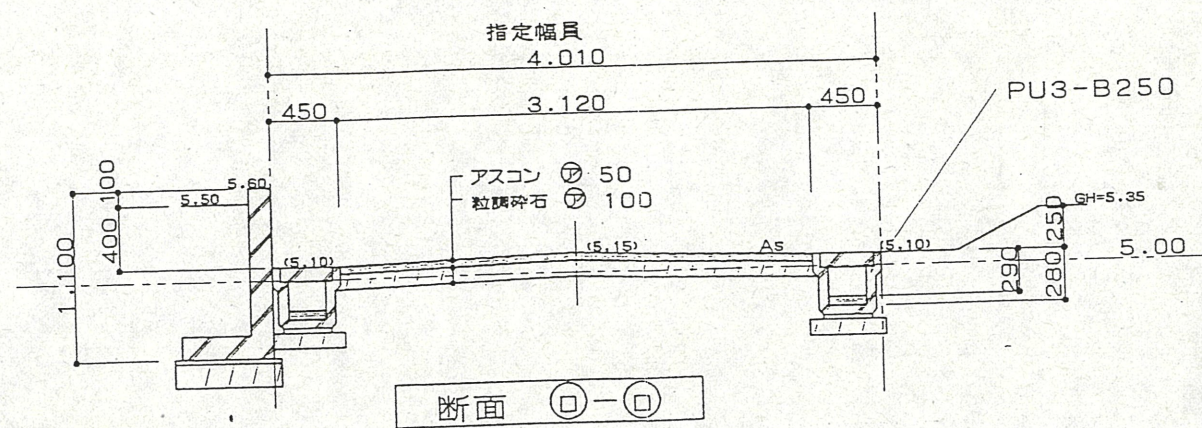
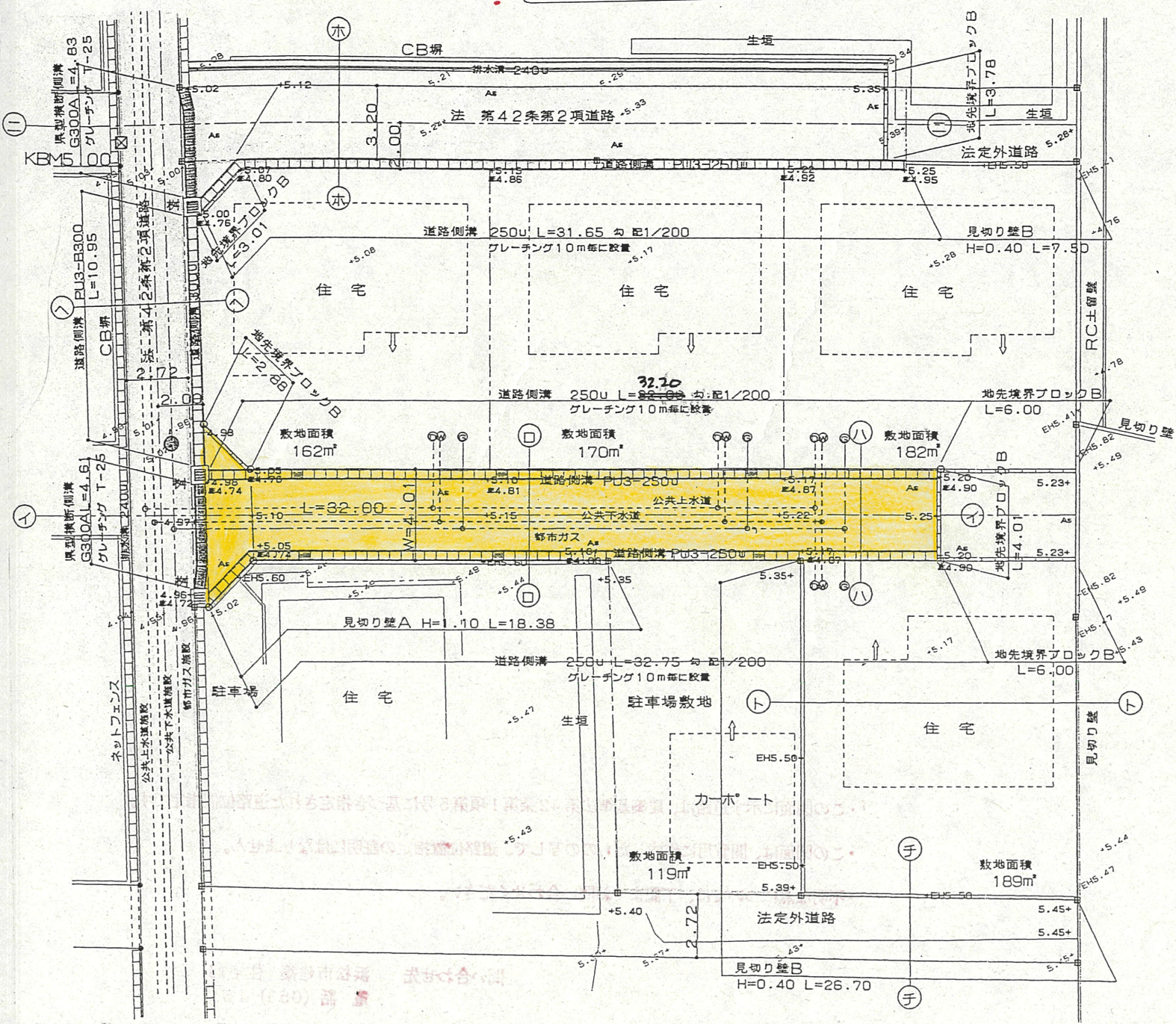


道路断面図 1/50

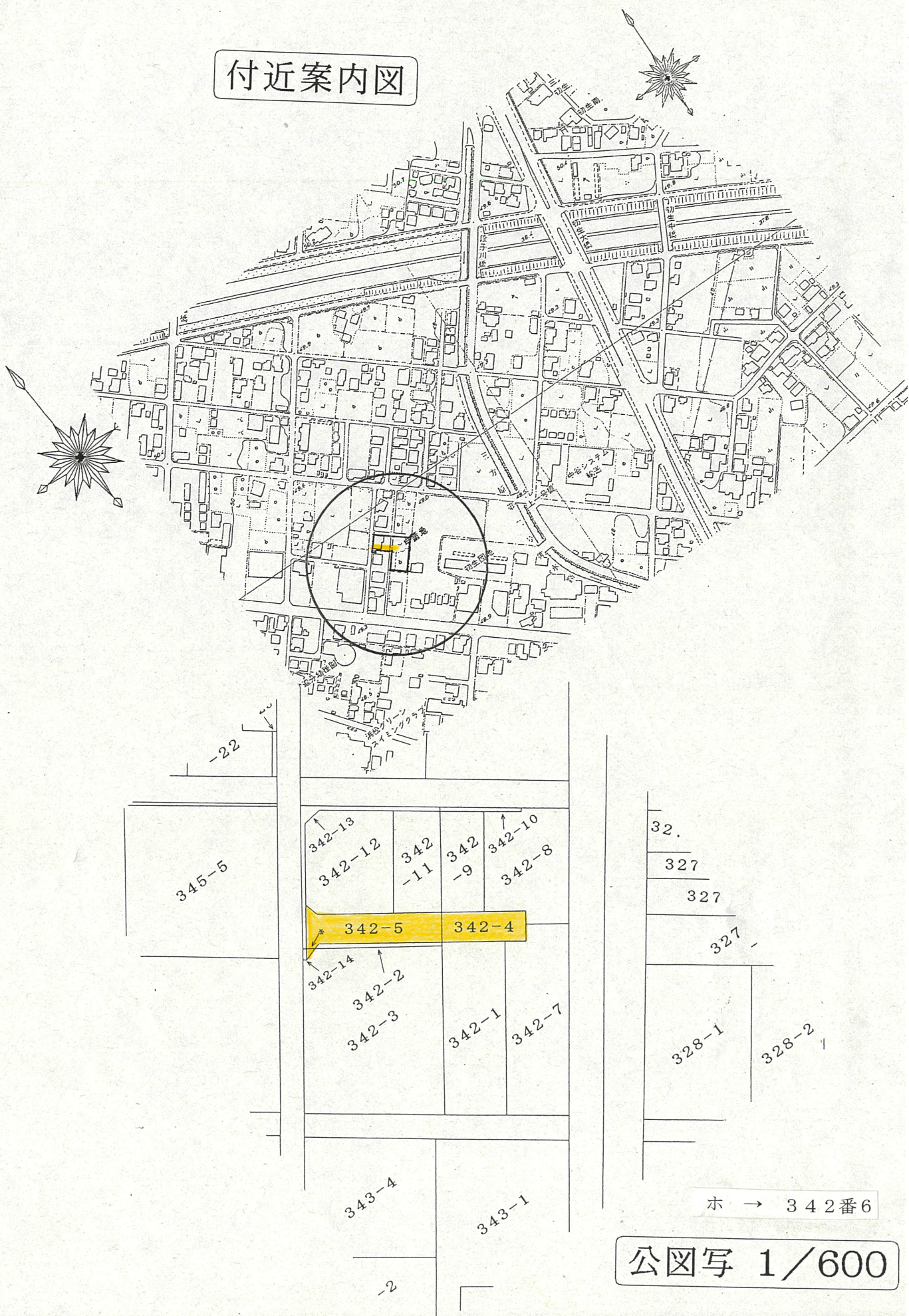


計画図 1/250



道路位置指定図	指定番号	19-15
初生町地内	指定年月日	H20. 4. 10

付近案内図




公図写 1/600


ホ → 342番6

1001	建築標準	建築標準
001	建築標準	建築標準

図内家宅



図内家宅



- ・この図面に示す道路は、建築基準法第42条第1項第5号に基づき指定された道路位置指定です。
- ・この図面は、閲覧用に作成したものの写しで、道路位置指定の証明にはなりません。
- ・不明な点については、下記までお問い合わせください。

問い合わせ先 浜松市建築 住宅部
電話 (053) 457-

008 1 2 3 4 5