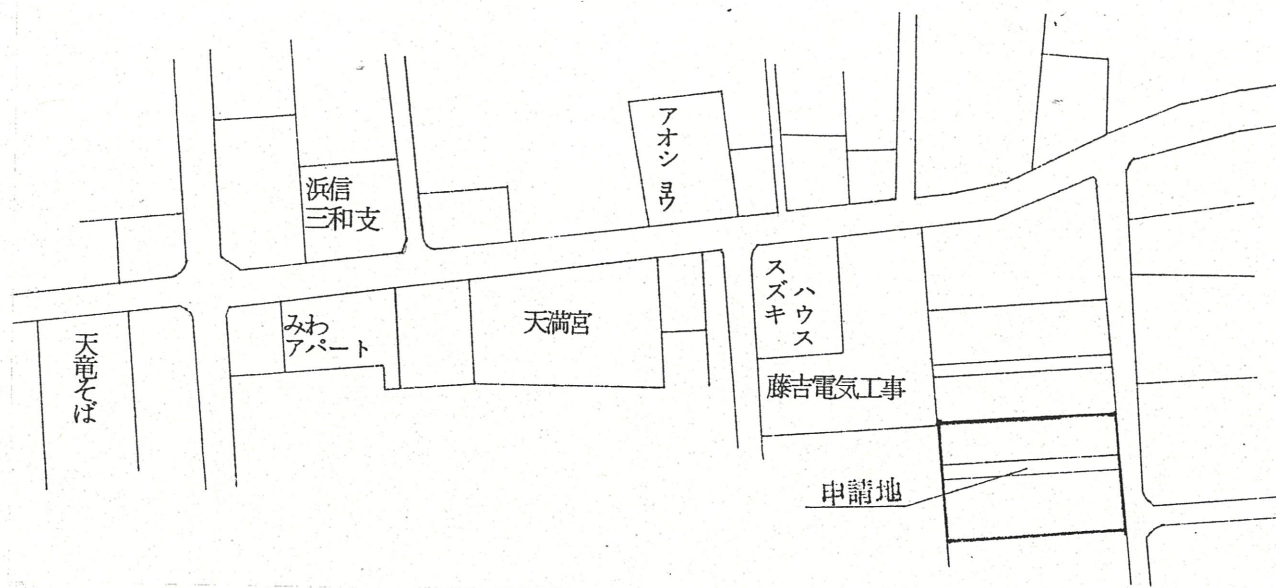


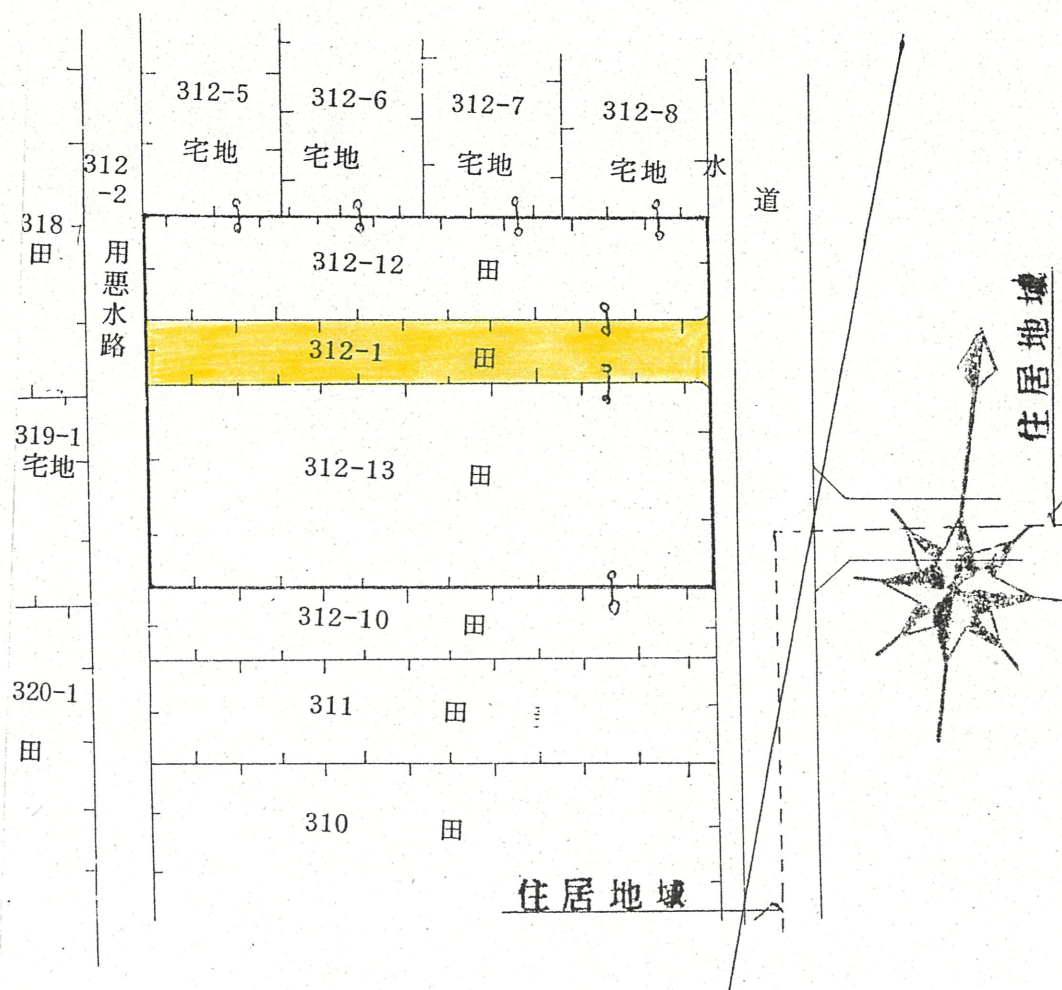
1 附近見取図 S=1:1700



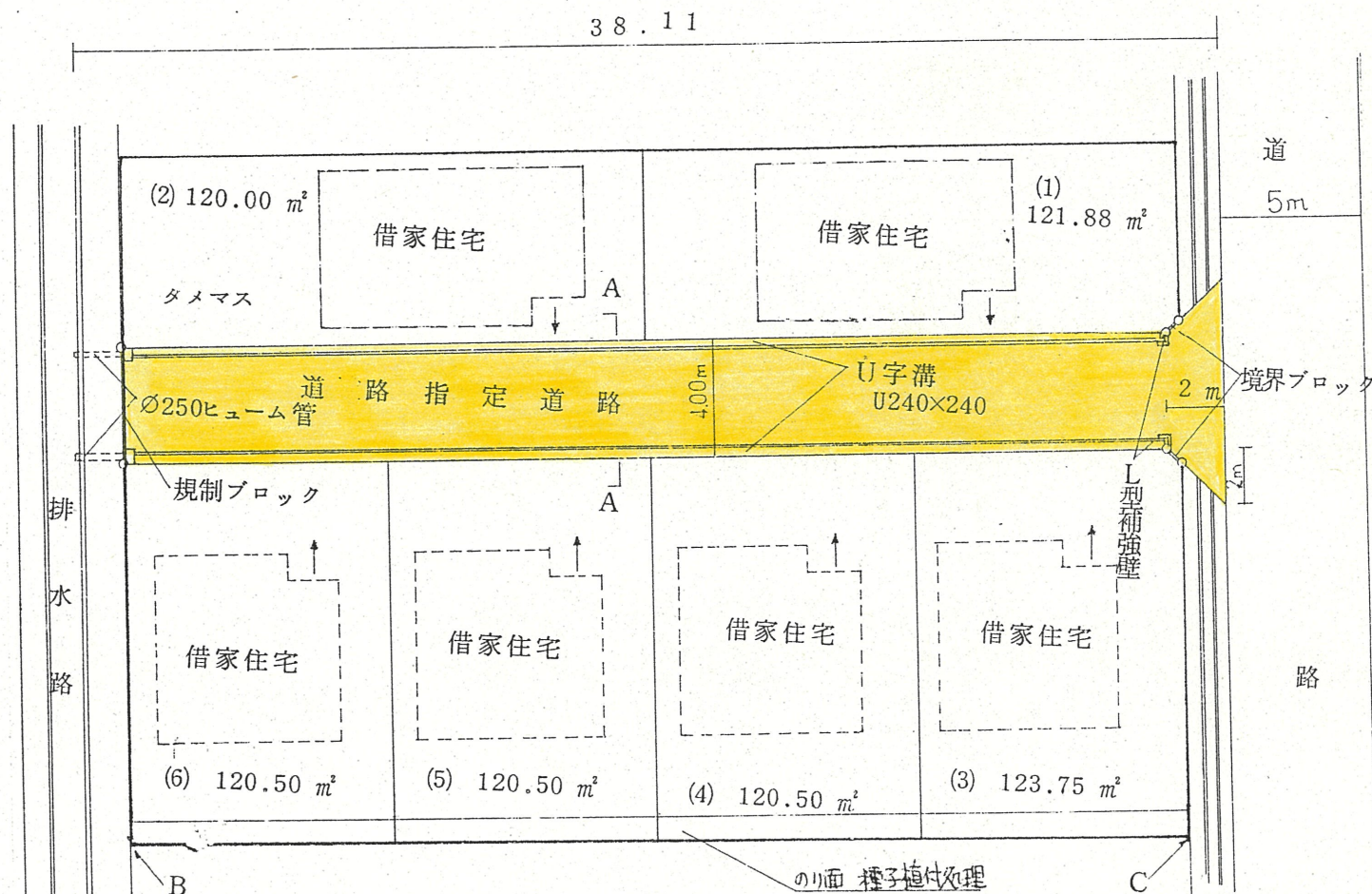
道路位置指定図	指定番号	2-12
三和町 地内	指定年月日	H 2.11.30

3 地籍図 (実測図・公図写し)

公図写  
S=1:500



平面図 S=1:250



横断面図 S=1:30

